บันทึกข้อความ

ส่วนราชการ สำนักงานส่งเสริมการปกครองท้องถิ่นจังหวัดปัตตานี โทร. ๐-๗๓๓๔-๙๕๑๙

ที่ ปน ๐๐๒๓.๔/- **วันที่** ๑๑ กุมภาพันธ์ ๒๕๖๓

เรื่อง ขอความร่วมมือปิดประกาศรูปแบบการแบ่งเขตเลือกตั้งสมาชิกสภาองค์การบริหารส่วนจังหวัดปัตตานี

เรียน ท้องถิ่นจังหวัดปัตตานี

๑. เรื่องเดิม

ตามที่ สำนักงานคณะกรรมการการเลือกตั้งประจำจังหวัดปัตตานี แจ้งว่า ตาม พ.ร.บ. การเลือกตั้งสมาชิกสภาท้องถิ่นหรือผู้บริหารท้องถิ่น พ.ศ. ๒๕๖๒ และระเบียบคณะกรรมการการเลือกตั้งว่าด้วยการเลือกตั้งสมาชิกสภาท้องถิ่นหรือผู้บริหารท้องถิ่น พ.ศ. ๒๕๖๒ ได้มีผลบังคับใช้แล้ว และสำนักงานคณะกรรมการการเลือกตั้ง ได้แจ้งให้สำนักงานคณะกรรมการการเลือกตั้งประจำจังหวัด ดำเนินการแบ่งเขตเลือกตั้งสมาชิกสภาองค์การบริหารส่วนจังหวัด ให้แล้วเสร็จภายในวันที่ ๑๔ กุมภาพันธ์ ๒๕๖๓ และสมาชิกสภาเทศบาล ภายในวันที่ ๒๘ กุมภาพันธ์ ๒๕๖๓ ตามระเบียบฯ ข้อ ๑๓ วรรคสาม กำหนดให้มีคณะกรรมการแบ่งเขตเลือกตั้งคณะหนึ่งให้ผู้ว่าราชการจังหวัดหรือผู้ที่ได้รับมอบหมายเป็นประธาน และกรรมการอื่นประกอบด้วย ปลัดจังหวัดหรือผู้แทน เจ้าพนักงานที่ดินหรือผู้แทน โยธาธิการและผังเมืองจังหวัดหรือผู้แทน พัฒนาการจังหวัดหรือผู้แทน ท้องถิ่นจังหวัดหรือผู้แทน ผู้แทนองค์กรปกครองส่วนท้องถิ่นที่มีการแบ่งเขตเลือกตั้ง และให้ผู้อำนวยการการเลือกตั้งประจำจังหวัดเป็นกรรมการและเลขานุการ ดังนั้น เพื่อให้การแบ่งเขตเลือกตั้งสมาชิกสภาท้องถิ่นในจังหวัดปัตตานี เป็นไปด้วยความเรียบร้อย สำนักงานคณะกรรมการการเลือกตั้งประจำจังหวัดปัตตานี จึงได้มีประกาศสำนักงานคณะกรรมการการเลือกตั้งประจำจังหวัดปัตตานี เรื่อง คณะกรรมการแบ่งเขตเลือกตั้งสมาชิกสภาท้องถิ่นจังหวัดปัตตานี นั้น **(เอกสาร ๑)**

๒. ข้อเท็จจริง

สำนักงานคณะกรรมการการเลือกตั้ง ประจำจังหวัดปัตตานี ขอความร่วมมือปิดประกาศประชาสัมพันธ์รูปแบบการแบ่งเขตเลือกตั้งสมาชิกสภาองค์การบริหารส่วนจังหวัดปัตตานี และรูปแบบการแบ่งเขตเลือกตั้งสมาชิกสภาเทศบาล จำนวน ๖ แห่ง ๆ ละ ๓ รูปแบบ เพื่อให้ประชาชนได้แสดงความคิดเห็นหรือข้อเสนอแนะ โดยให้ทำเป็นหนังสือยื่นต่อผู้อำนวยการเลือกตั้งประจำจังหวัดปัตตานี ระหว่างวันที่ ๗ กุมภาพันธ์ ๒๕๖๓ ถึงวันที่ ๑๖ กุมภาพันธ์ ๒๕๖๓ ทั้งนี้ สำนักงานคณะกรรมการการเลือกตั้งประจำจังหวัดปัตตานี ได้ประกาศการแบ่งเขตเลือกตั้งฯ ในเว็บไซต์ https://www.ect.go.th/pattani และมีหนังสือถึง อบจ.ปน. และเทศบาลฯ ที่เกี่ยวข้อง จำนวน ๖ แห่ง ให้ปิดประกาศและประชาสัมพันธ์ให้ประชาชนได้รับทราบโดยทั่วกันแล้ว **(เอกสาร ๒)**

๓. ข้อพิจารณา

เห็นควรดำเนินการติดประกาศ และเผยแพร่ประชาสัมพันธ์ทางเว็บไซต์ของ สำนักงานส่งเสริมการปกครองท้องถิ่นจังหวัดปัตตานี www.pattanilocal.go.th

๔. ข้อเสนอ

จึงเรียนมาเพื่อโปรดพิจารณา

(นายกิตติคุณ ประสาทเขตต์การ)
ผู้อำนวยการกลุ่มงานกฎหมาย ระเบียบ และเรื่องร้องทุกข์

(นายเพิ่ม เพ็ชรพรหม)
ท้องถิ่นจังหวัดปัตตานี

นส.นัฐวีณ์/นสถ.ชก./จนท.

☐ ฝ.บห.
☐ กง.บถ.
☐ กง.สส.
☑ กง.กม.
กง.กง.
ตอนที่สุด

ที่ ลต(ปน) ๐๐๐๒/๔๒

สตง. ปัตตานี
1335
11 ก.พ. 2563
10.19น.

ศาลากลางจังหวัดปัตตานี
เลขรับ 2439
วันที่ - 7 ก.พ. 2563
เวลา 16.40 น.

สำนักงานคณะกรรมการการเลือกตั้ง
ประจำจังหวัดปัตตานี
ศาลากลางจังหวัดปัตตานี
ถนนเดชา จังหวัดปัตตานี ๙๔๐๐๐

๗ กุมภาพันธ์ ๒๕๖๓

เรื่อง ขอความร่วมมือปิดประกาศรูปแบบการแบ่งเขตเลือกตั้งสมาชิกสภาองค์การบริหารส่วนจังหวัดปัตตานี

เรียน ผู้ว่าราชการจังหวัดปัตตานี

อ้างถึง หนังสือสำนักงานคณะกรรมการการเลือกตั้งประจำจังหวัดปัตตานี ที่ ลต(ปน) ๐๐๐๒/ว ๔ ลงวันที่ ๒๔ มกราคม ๒๕๖๒

สิ่งที่ส่งมาด้วย ๑. ประกาศสำนักงานคณะกรรมการการเลือกตั้งประจำจังหวัดปัตตานี เรื่อง การรับฟังความคิดเห็นรูปแบบการแบ่งเขตเลือกตั้งสมาชิกสภาองค์การบริหารส่วนจังหวัดปัตตานี จำนวน ๑๒ ชุด
๒. ประกาศสำนักงานคณะกรรมการการเลือกตั้งประจำจังหวัดปัตตานี เรื่อง การรับฟังความคิดเห็นรูปแบบการแบ่งเขตเลือกตั้งสมาชิกสภาเทศบาลตำบล จำนวน ๖ ชุด

ตามที่ สำนักงานคณะกรรมการการเลือกตั้งประจำจังหวัดปัตตานี ได้ส่งประกาศสำนักงานคณะกรรมการการเลือกตั้งประจำจังหวัดปัตตานี เรื่อง คณะกรรมการแบ่งเขตเลือกตั้งสมาชิกสภาท้องถิ่นจังหวัดปัตตานี และสรุปเนื้อหากฎหมายระเบียบคณะกรรมการการเลือกตั้งที่เกี่ยวข้อง พร้อมทั้งกรอบกำหนดการแบ่งเขตเลือกตั้งสมาชิกสภาท้องถิ่น ความละเอียดแจ้งแล้ว นั้น

ในการนี้ สำนักงานคณะกรรมการการเลือกตั้งประจำจังหวัดปัตตานี ได้ดำเนินการแบ่งเขตเลือกตั้งสมาชิกสภาท้องถิ่น เสร็จเรียบร้อยแล้ว ดังนี้

๑. การแบ่งเขตเลือกตั้งสมาชิกสภาองค์การบริหารส่วนจังหวัดปัตตานี จำนวน ๓๐ เขตเลือกตั้ง ต้องดำเนินการแบ่งเขตเลือกตั้ง จำนวน ๘ อำเภอ และไม่ต้องดำเนินการแบ่งเขตเลือกตั้ง จำนวน ๔ อำเภอ
๒. การแบ่งเขตเลือกตั้งสมาชิกสภาเทศบาล จำนวน ๖ แห่ง ประกอบด้วย
๒.๑ สมาชิกสภาเทศบาลเมืองตะลุบัน
๒.๒ สมาชิกสภาเทศบาลตำบลมะกรูด
๒.๓ สมาชิกสภาเทศบาลตำบลปะนาเระ
๒.๔ สมาชิกสภาเทศบาลตำบลตันหยง
๒.๕ สมาชิกสภาเทศบาลตำบลตอหลัง
๒.๖ สมาชิกสภาเทศบาลตำบลบ่อทอง

ดังนั้น สำนักงานคณะกรรมการการเลือกตั้งประจำจังหวัดปัตตานี จึงขอความร่วมมือมายังท่านได้โปรดปิดประกาศประชาสัมพันธ์รูปแบบการแบ่งเขตเลือกตั้งสมาชิกสภาองค์การบริหารส่วนจังหวัดปัตตานี และรูปแบบการแบ่งเขตเลือกตั้งสมาชิกสภาเทศบาล ทั้ง ๖ แห่ง ๆ ละ ๓ รูปแบบ

/เพื่อให้ประชาชน

เพื่อให้ประชาชนได้แสดงความคิดเห็นหรือข้อเสนอแนะ โดยให้ทำเป็นหนังสือยื่นต่อผู้อำนวยการการเลือกตั้งประจำจังหวัดปัตตานี ระหว่างวันที่ ๗ กุมภาพันธ์ ๒๕๖๓ ถึงวันที่ ๑๖ กุมภาพันธ์ ๒๕๖๓ ทั้งนี้ สำนักงานฯ ได้ประกาศการแบ่งเขตเลือกตั้งฯ ใน https://www.ect.go.th/pattani และมีหนังสือถึงสำนักงานองค์การบริหารส่วนจังหวัดปัตตานี และสำนักงานเทศบาลฯ ดังกล่าว ให้ปิดประกาศและประชาสัมพันธ์ให้ประชาชนได้ทราบโดยทั่วกันแล้ว

จึงเรียนมาเพื่อโปรดพิจารณา

ขอแสดงความนับถือ

ร้อยตำรวจเอก

(สมนึก กุลมณี)

ผู้อำนวยการการเลือกตั้งประจำจังหวัดปัตตานี

กลุ่มงานจัดการเลือกตั้งและการมีส่วนร่วม
โทรศัพท์ ๐๗๓ ๓๓๖ ๗๓๐ – ๑
โทรสาร ๐๗๓ ๓๓๗ ๘๕๖

แผนที่การแบ่งเขตเลือกตั้งสมาชิกสภาองค์การบริหารส่วนจังหวัดปัตตานี
อำเภอเมือง จังหวัดปัตตานี

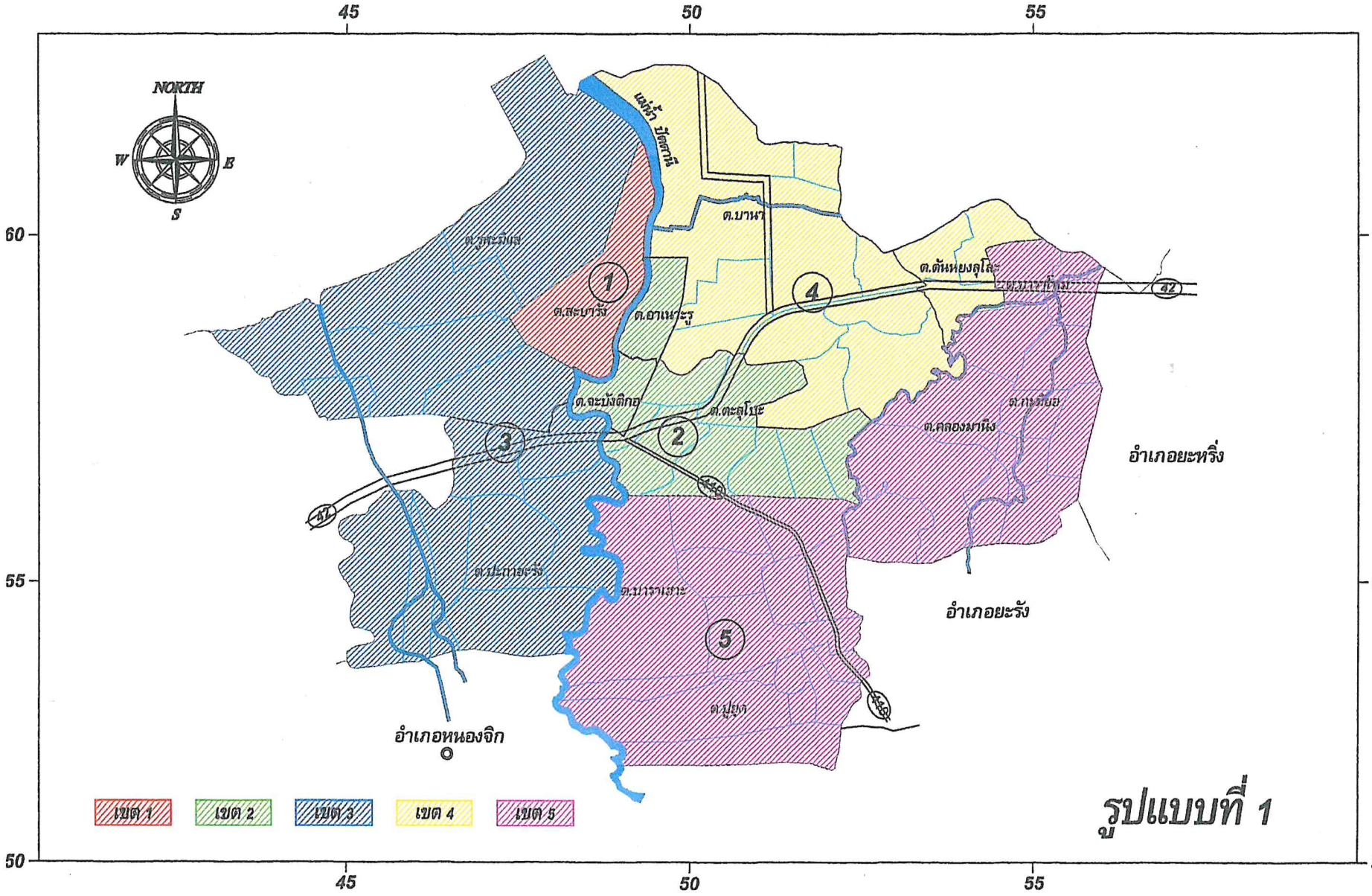

แผนที่การแบ่งเขตเลือกตั้งสมาชิกสภาองค์การบริหารส่วนจังหวัดปัตตานี
อำเภอเมือง จังหวัดปัตตานี

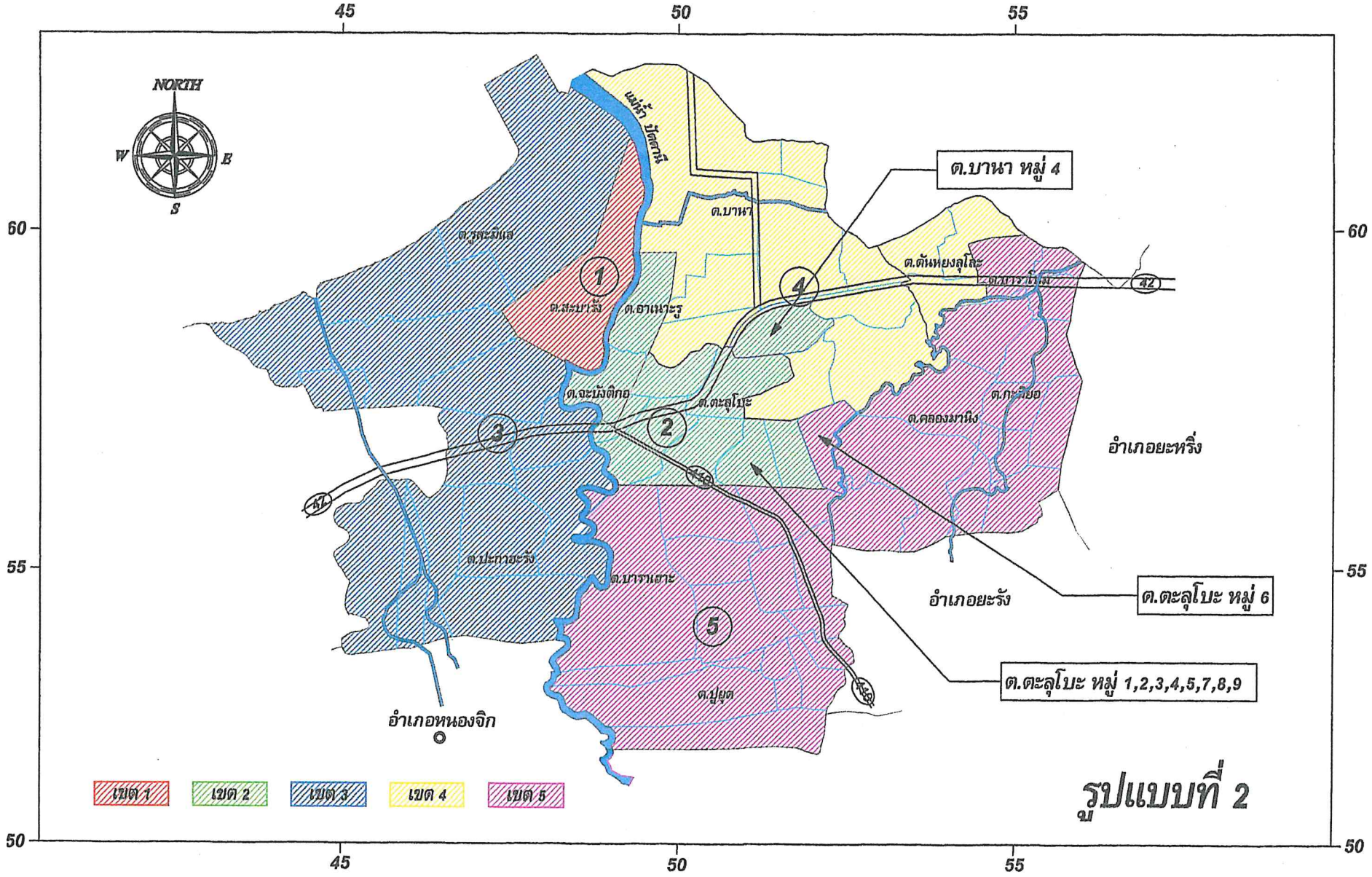

รูปแบบที่ 2

แผนที่การแบ่งเขตเลือกตั้งสมาชิกสภาองค์การบริหารส่วนจังหวัดปัตตานี
อำเภอเมือง จังหวัดปัตตานี

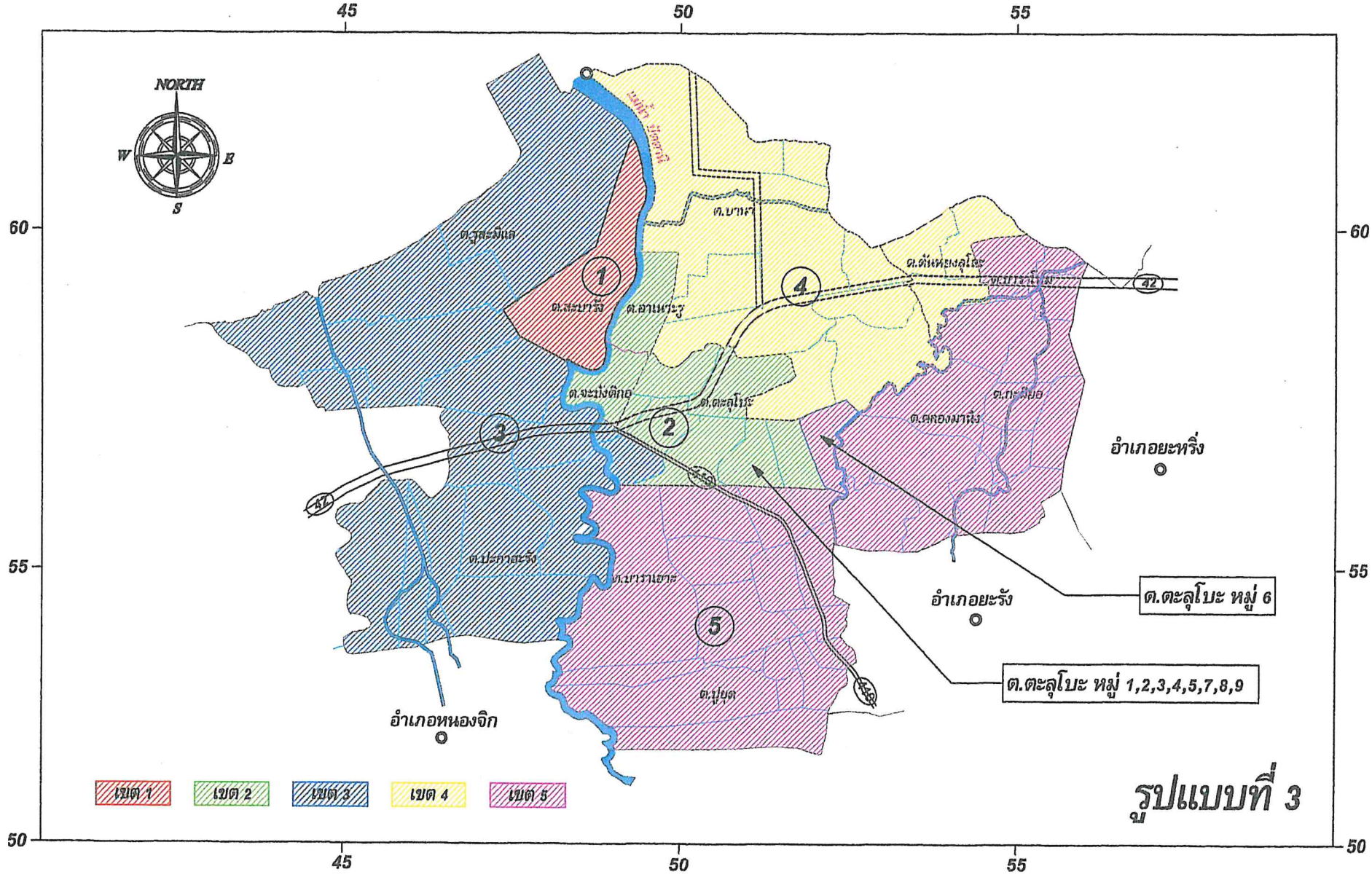

แผนที่แนวเขตเลือกตั้งสมาชิกสภาองค์การบริหารส่วนจังหวัดปัตตานี

อำเภอยะรัง จำนวน ๔ เขตเลือกตั้ง

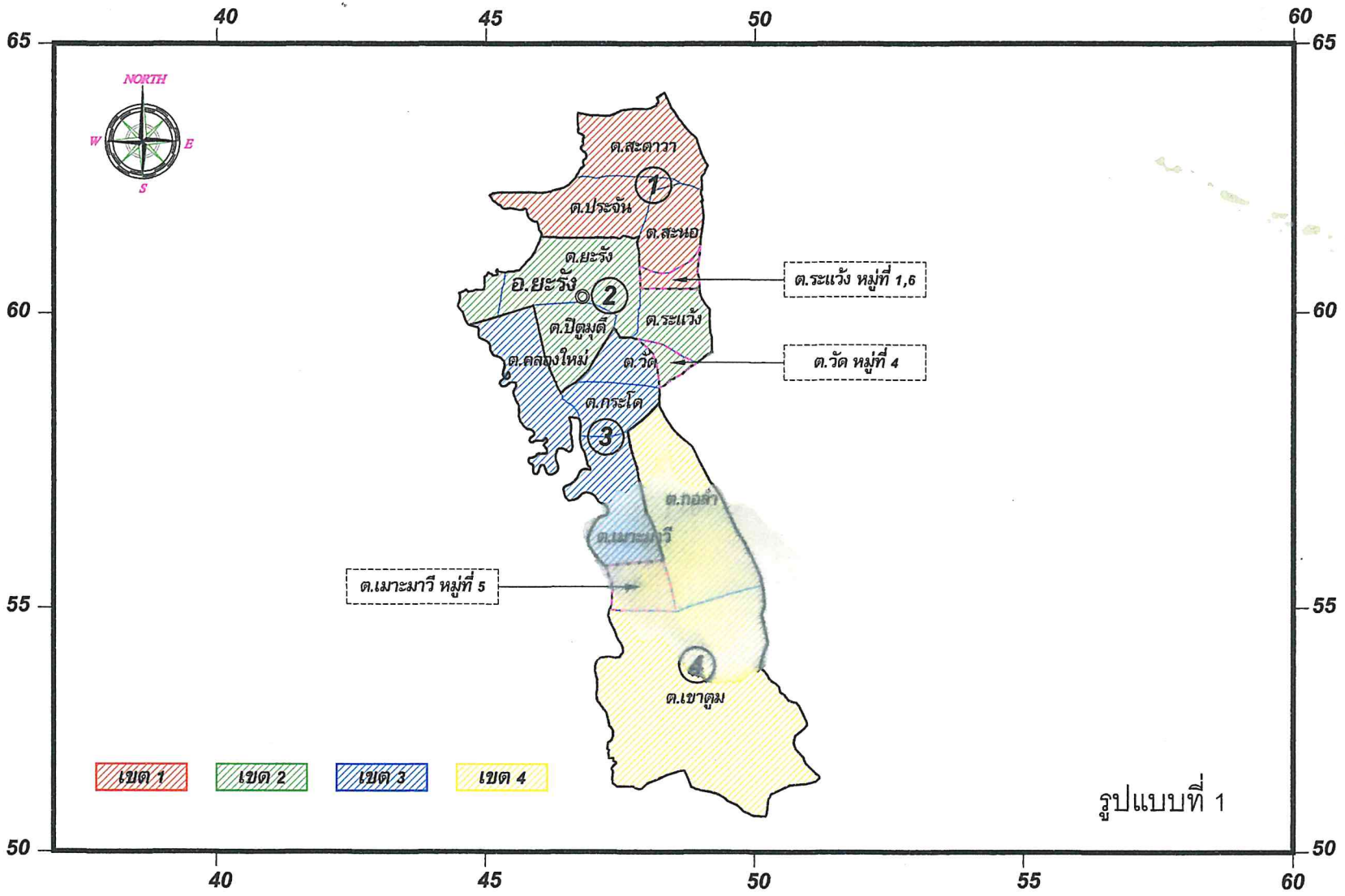

รูปแบบที่ 1

แผนที่แนวเขตเลือกตั้งสมาชิกสภาองค์การบริหารส่วนจังหวัดปัตตานี

อำเภอยะรัง จำนวน ๔ เขตเลือกตั้ง

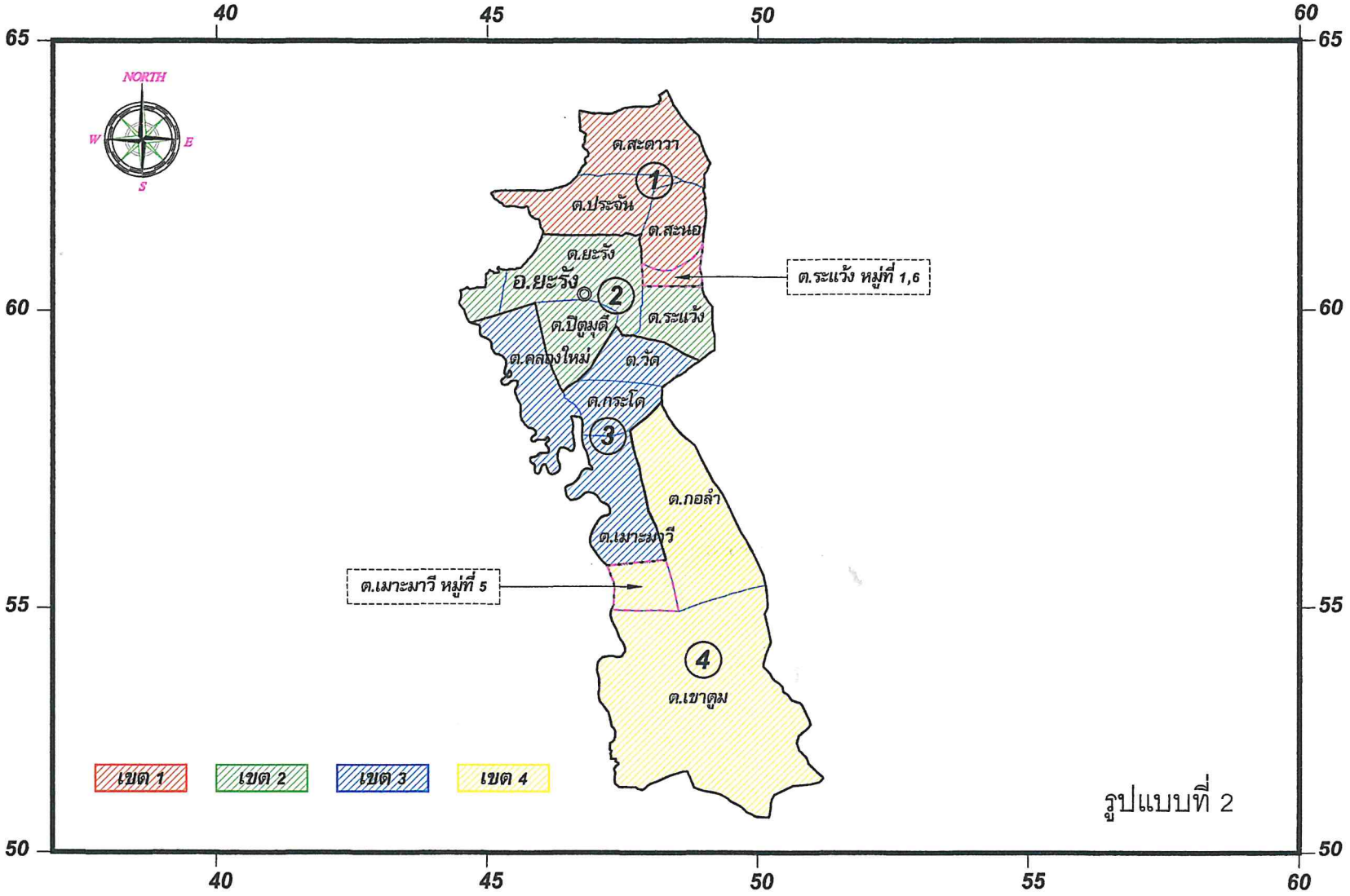

รูปแบบที่ 2

แผนที่แนวเขตเลือกตั้งสมาชิกสภาองค์การบริหารส่วนจังหวัดปัตตานี

อำเภอยะรัง จำนวน ๔ เขตเลือกตั้ง

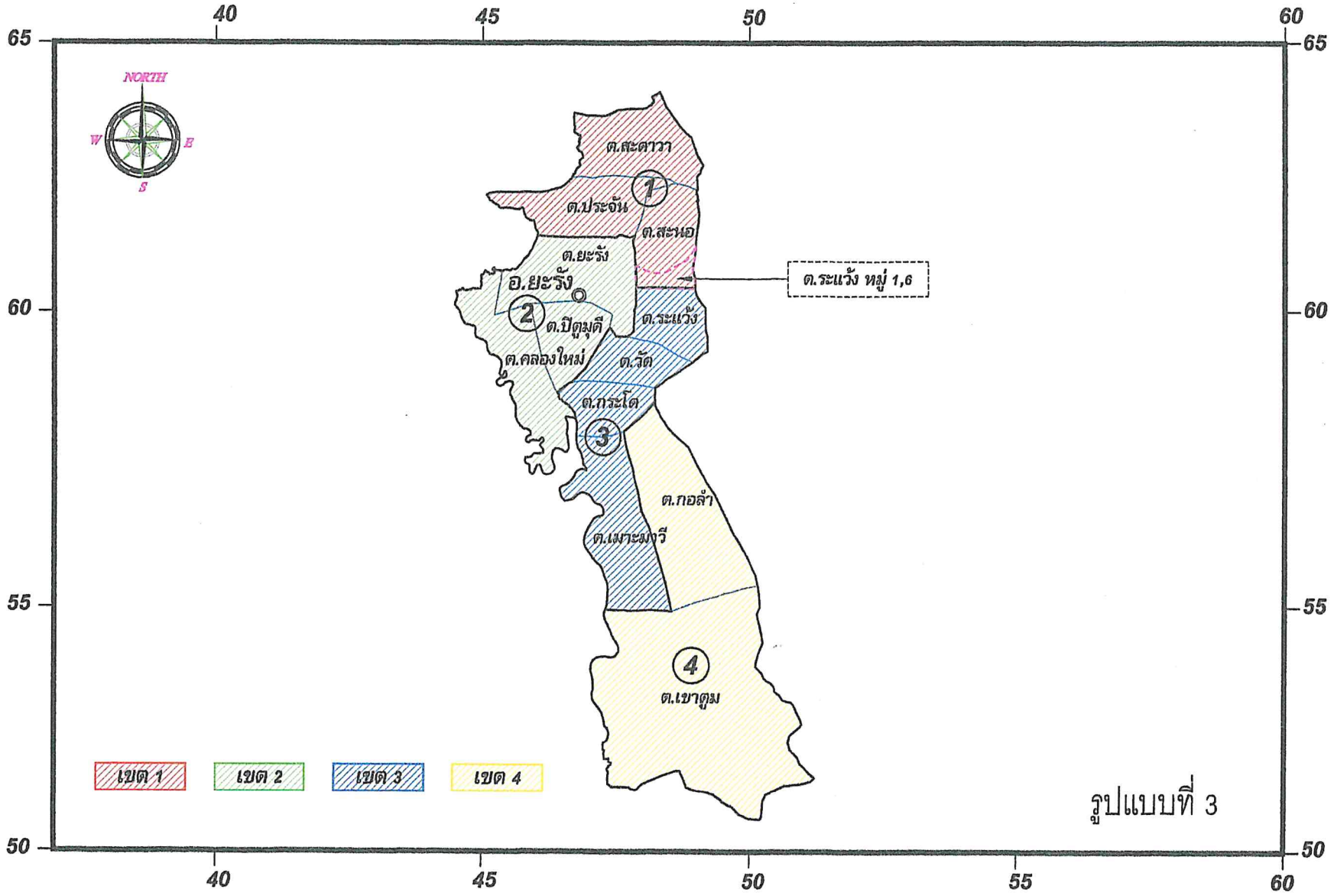

รูปแบบที่ 3

แผนที่แนวเขตเลือกตั้งสมาชิกสภาองค์การบริหารส่วนจังหวัดปัตตานี
อำเภอโคกโพธิ์ จำนวน ๓ เขตเลือกตั้ง

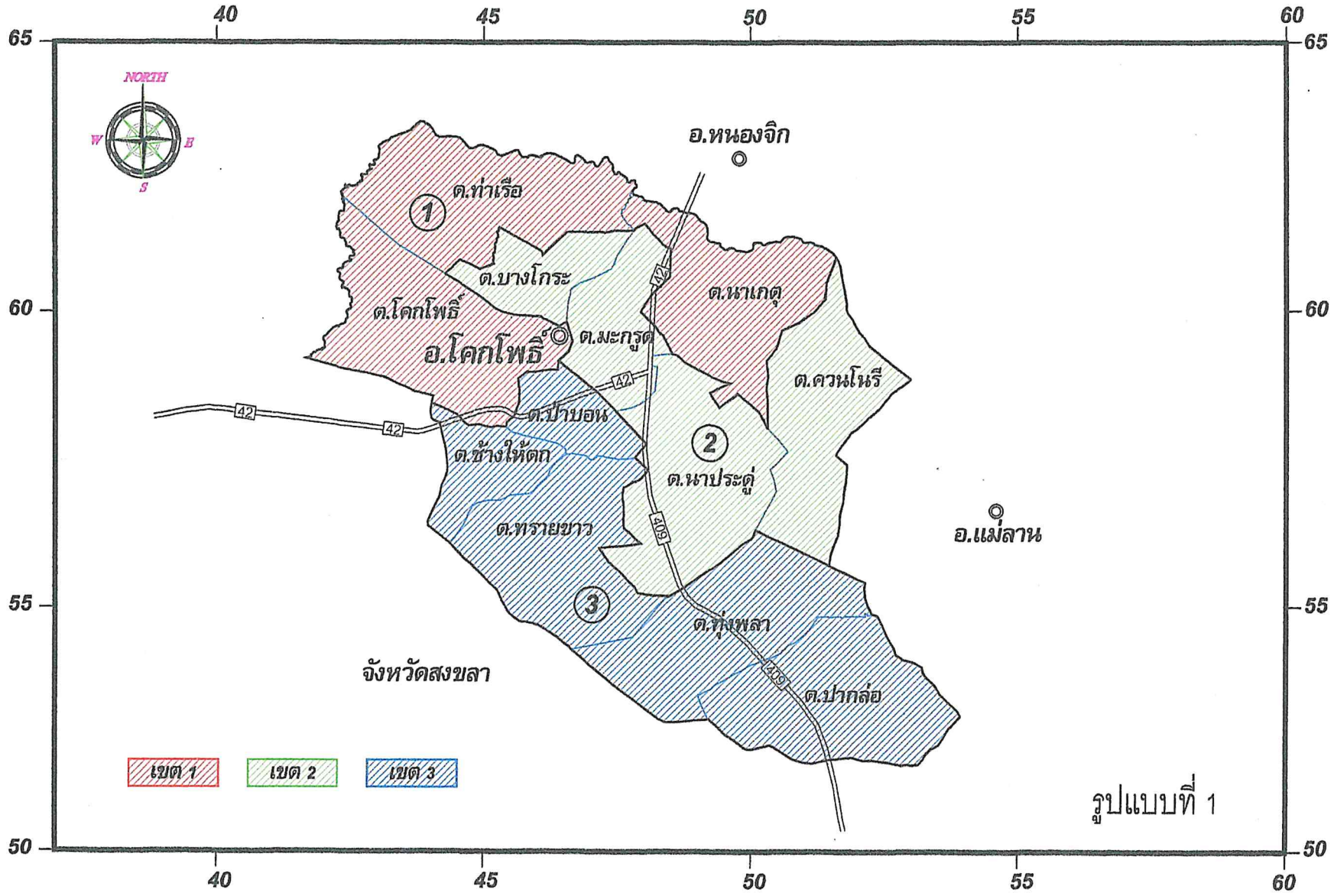

แผนที่แนวเขตเลือกตั้งสมาชิกสภาองค์การบริหารส่วนจังหวัดปัตตานี
อำเภอโคกโพธิ์ จำนวน ๓ เขตเลือกตั้ง

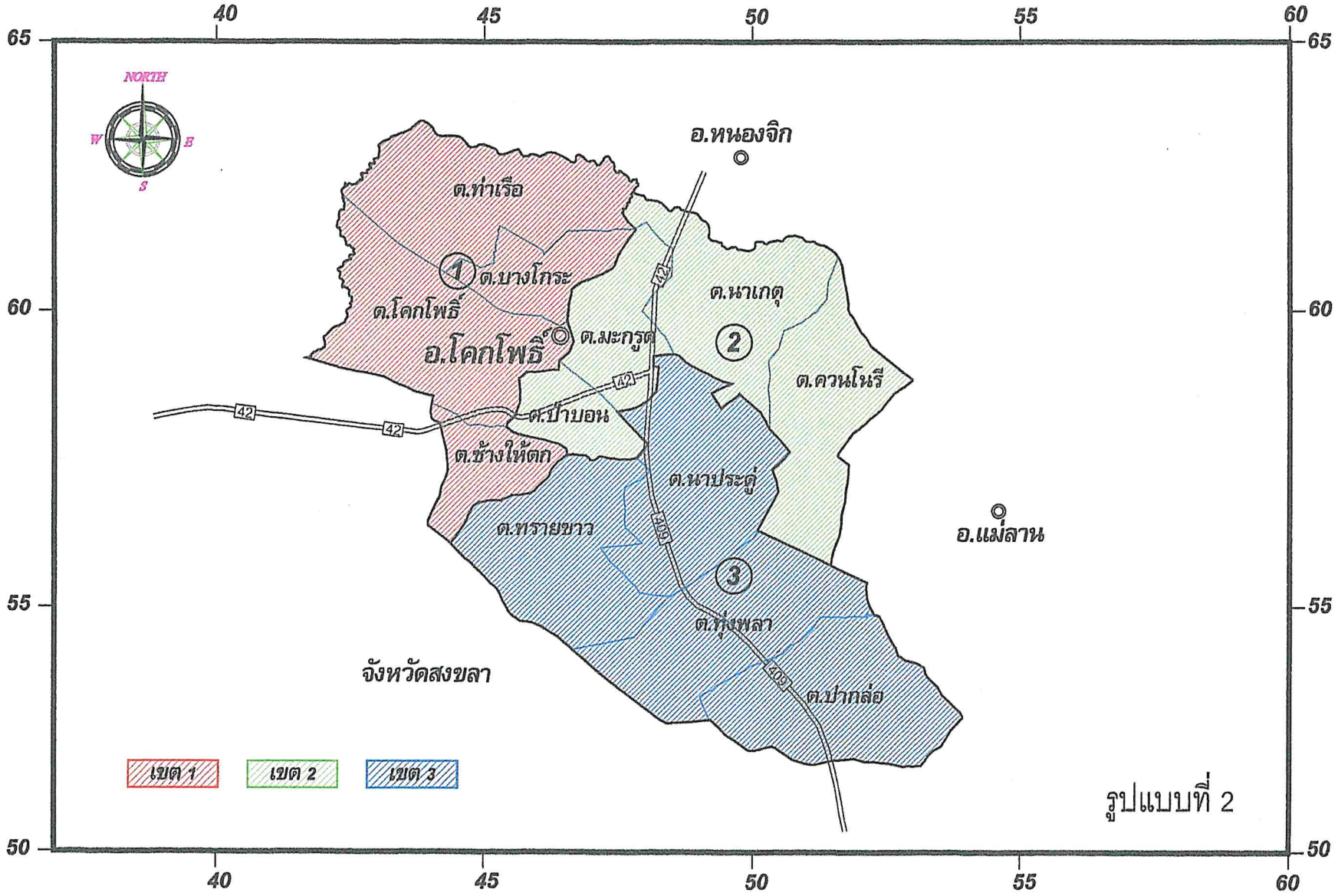

รูปแบบที่ 2

แผนที่แนวเขตเลือกตั้งสมาชิกสภาองค์การบริหารส่วนจังหวัดปัตตานี
อำเภอโคกโพธิ์ จำนวน ๓ เขตเลือกตั้ง

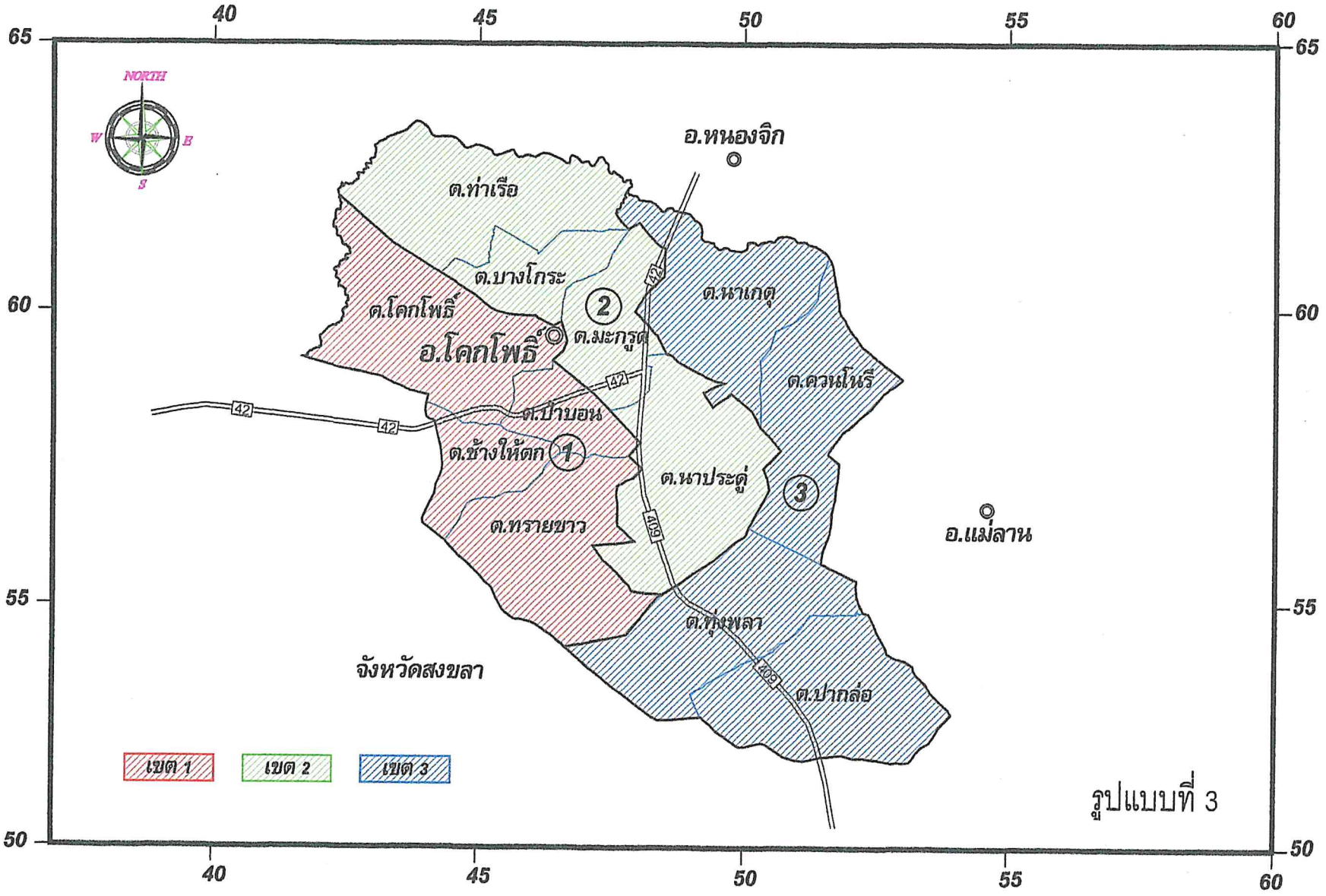

รูปแบบที่ 3

แผนที่แนวเขตเลือกตั้งสมาชิกสภาองค์การบริหารส่วนจังหวัดปัตตานี

อำเภอหนองจิก จำนวน ๓ เขตเลือกตั้ง

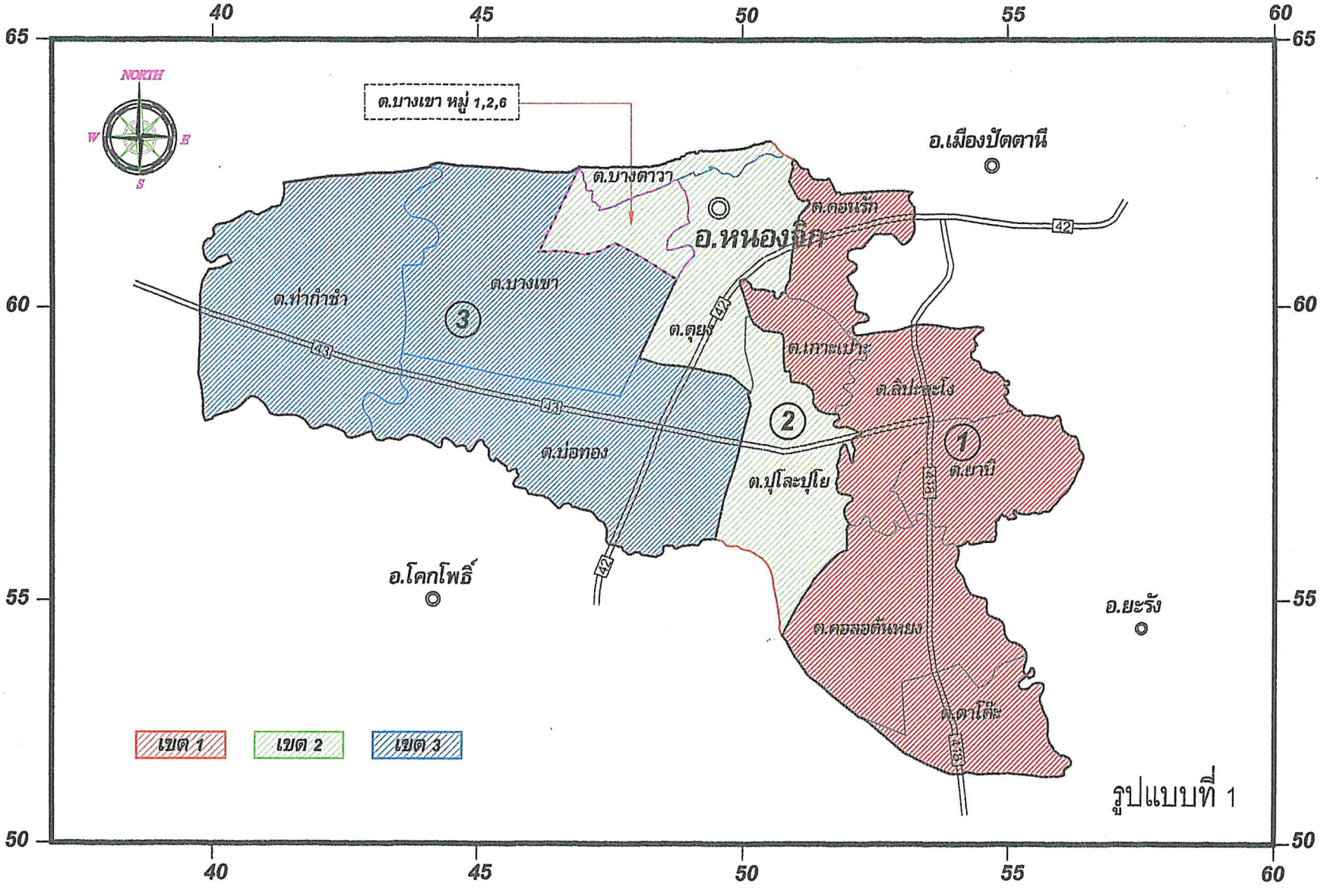

แผนที่แนวเขตเลือกตั้งสมาชิกสภาองค์การบริหารส่วนจังหวัดปัตตานี

อำเภอหนองจิก จำนวน ๓ เขตเลือกตั้ง

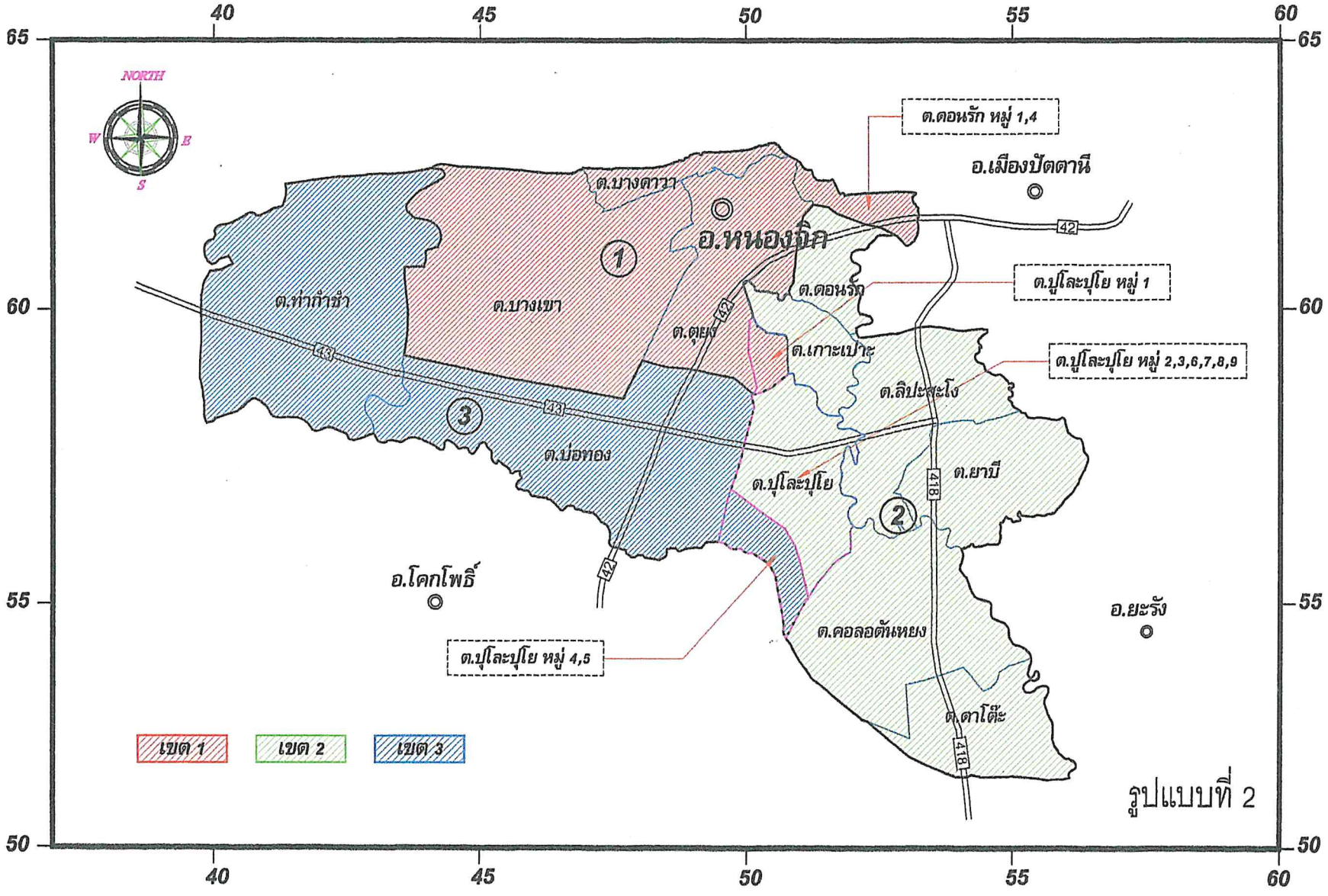

แผนที่แนวเขตเลือกตั้งสมาชิกสภาองค์การบริหารส่วนจังหวัดปัตตานี
อำเภอหนองจิก จำนวน ๓ เขตเลือกตั้ง

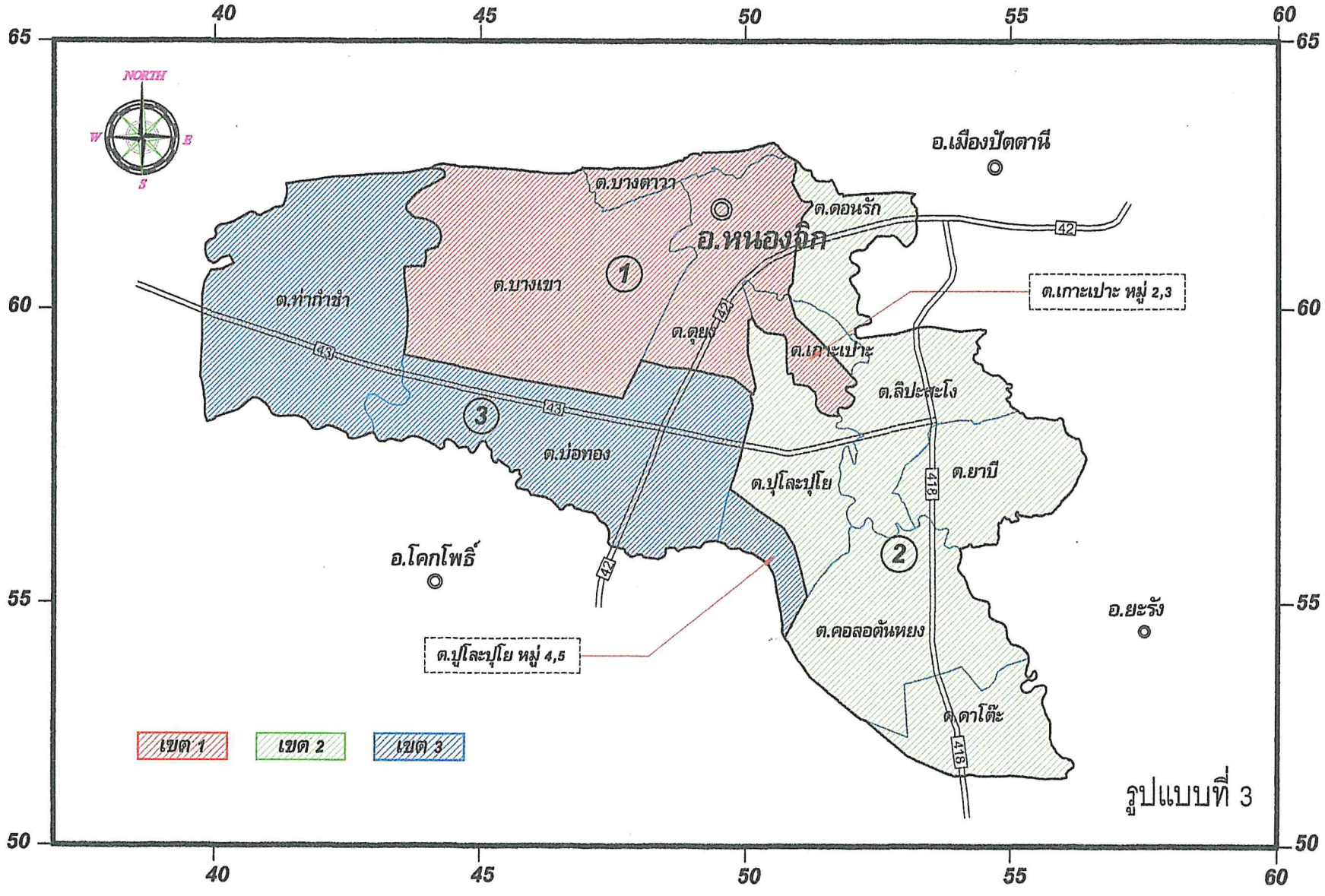

แผนที่แนวเขตเลือกตั้งสมาชิกสภาองค์การบริหารส่วนจังหวัดปัตตานี
อำเภอปะนาเระ จำนวน ๒ เขตเลือกตั้ง

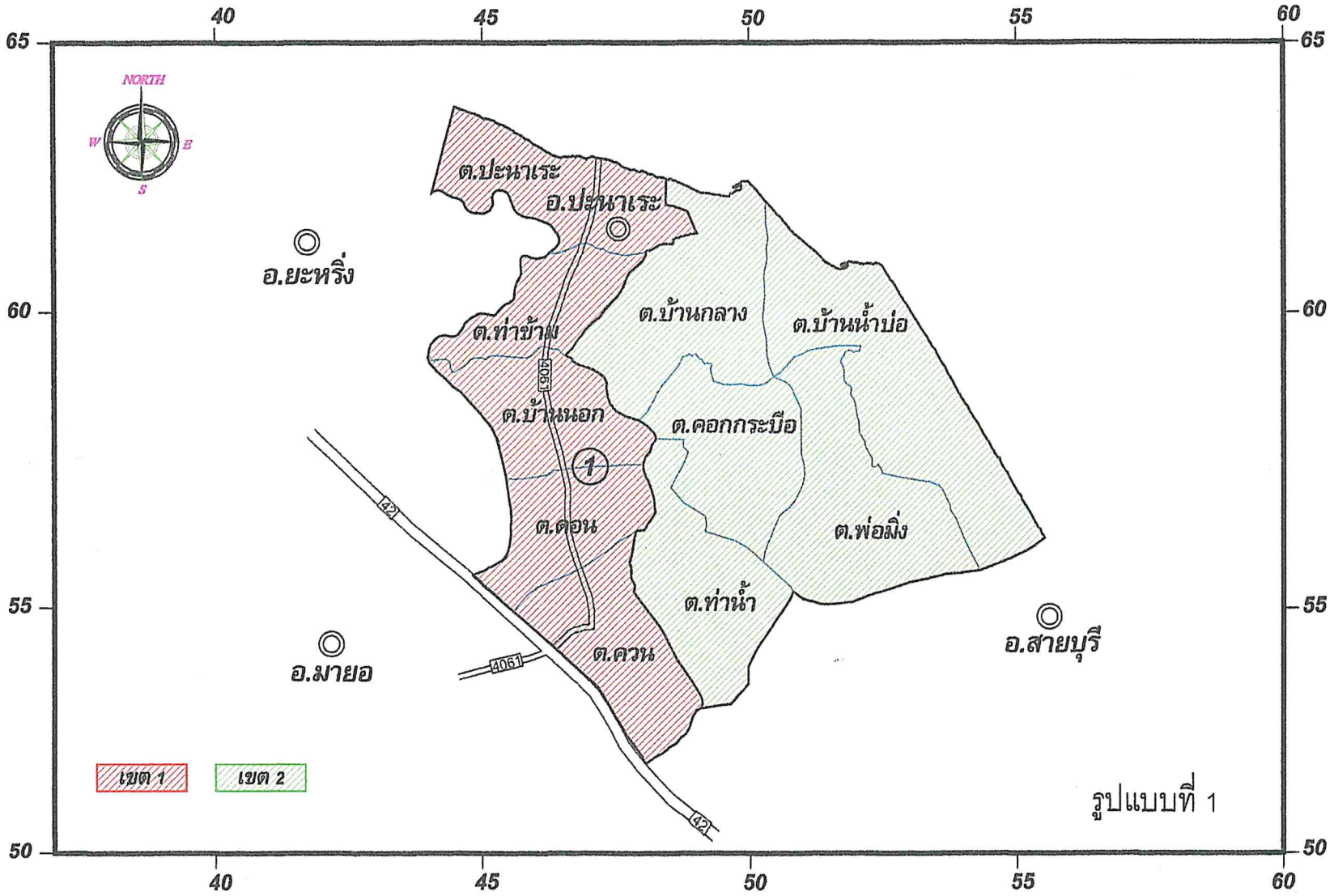

รูปแบบที่ 1

แผนที่แนวเขตเลือกตั้งสมาชิกสภาองค์การบริหารส่วนจังหวัดปัตตานี
อำเภอปะนาเระ จำนวน ๒ เขตเลือกตั้ง

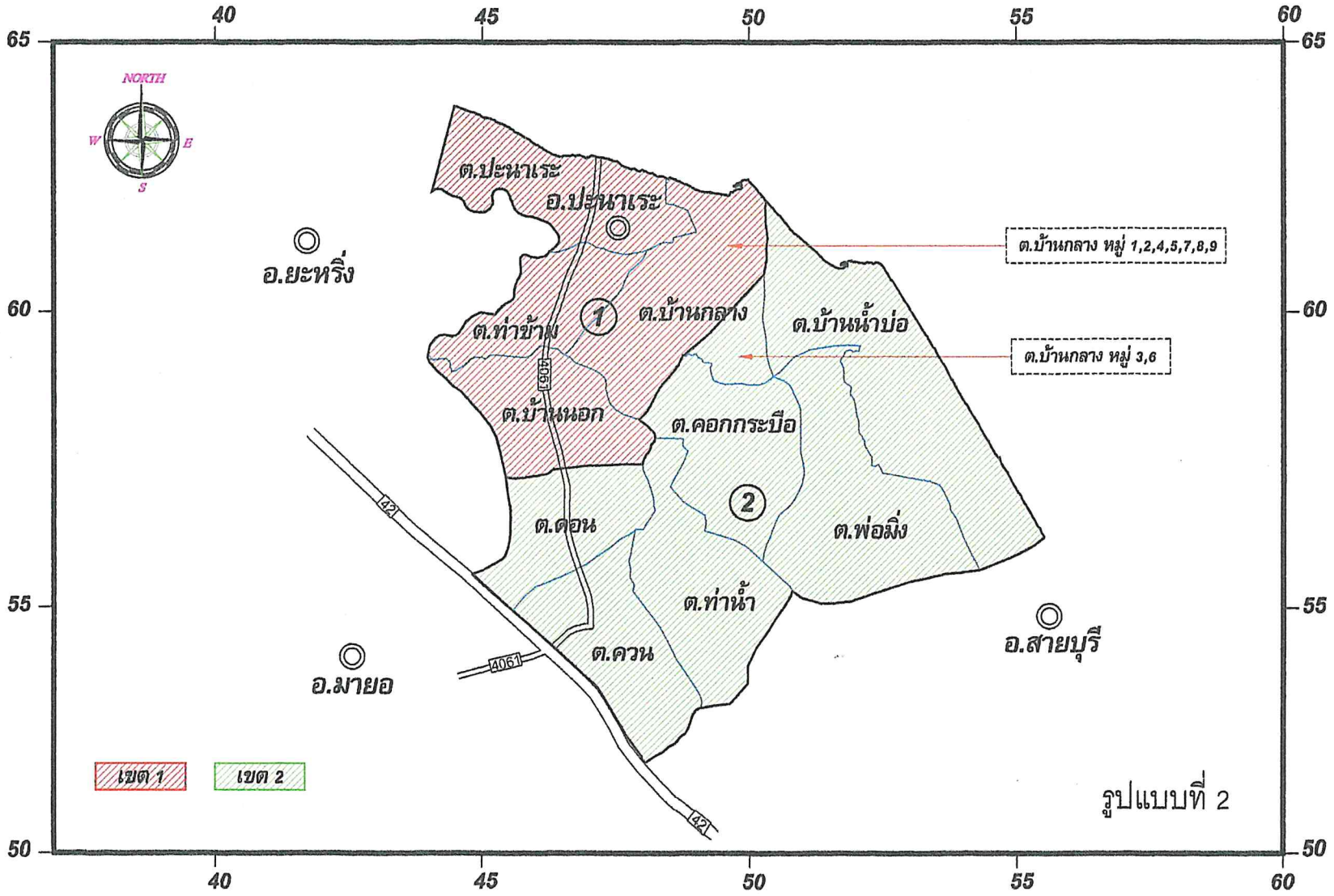

รูปแบบที่ 2

แผนที่แนวเขตเลือกตั้งสมาชิกสภาองค์การบริหารส่วนจังหวัดปัตตานี
อำเภอปะนาเระ จำนวน ๒ เขตเลือกตั้ง

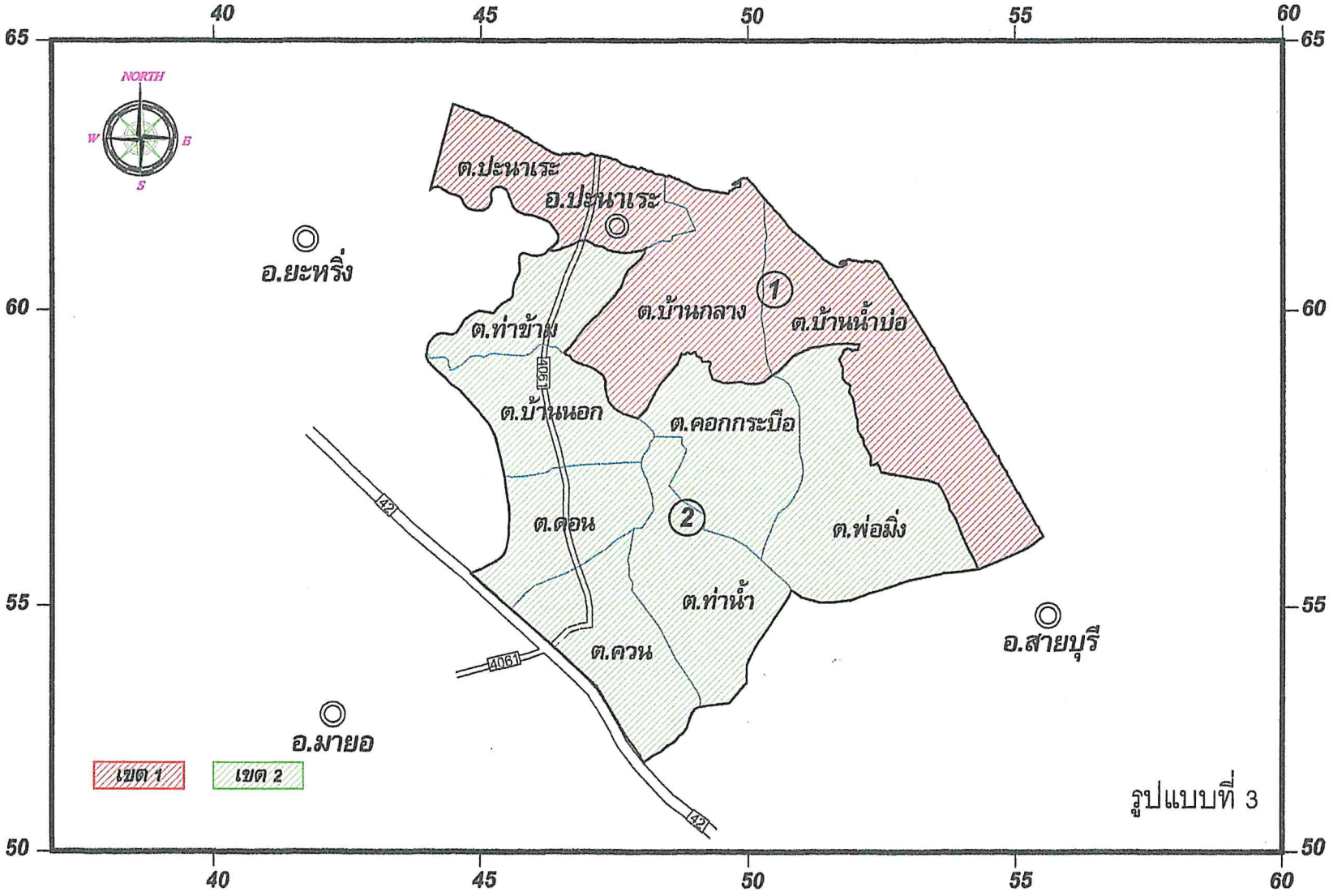

แผนที่แนวเขตเลือกตั้งสมาชิกสภาองค์การบริหารส่วนจังหวัดปัตตานี

อำเภอสายบุรี จำนวน ๓ เขตเลือกตั้ง

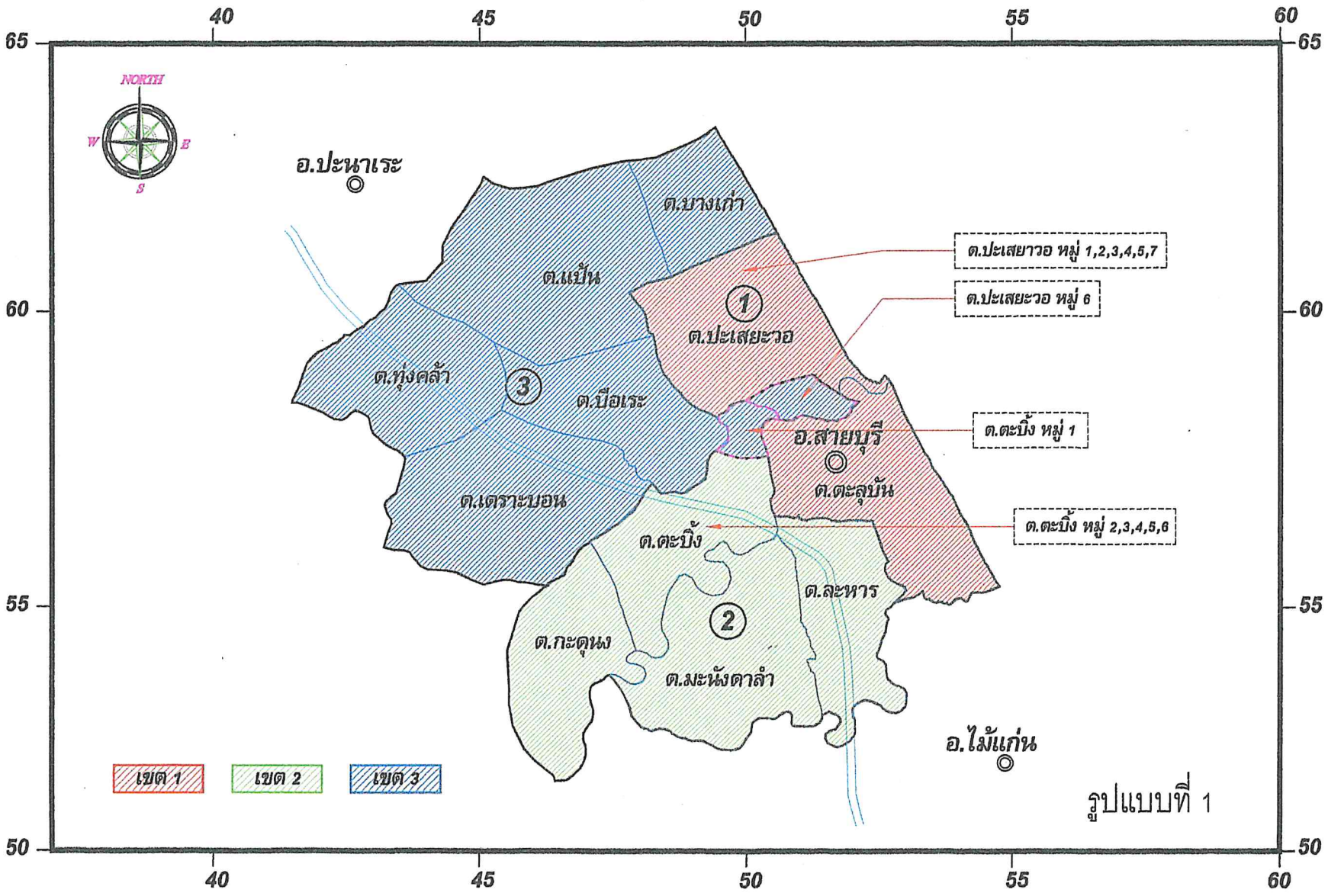

รูปแบบที่ 1

แผนที่แนวเขตเลือกตั้งสมาชิกสภาองค์การบริหารส่วนจังหวัดปัตตานี

อำเภอสายบุรี จำนวน ๓ เขตเลือกตั้ง

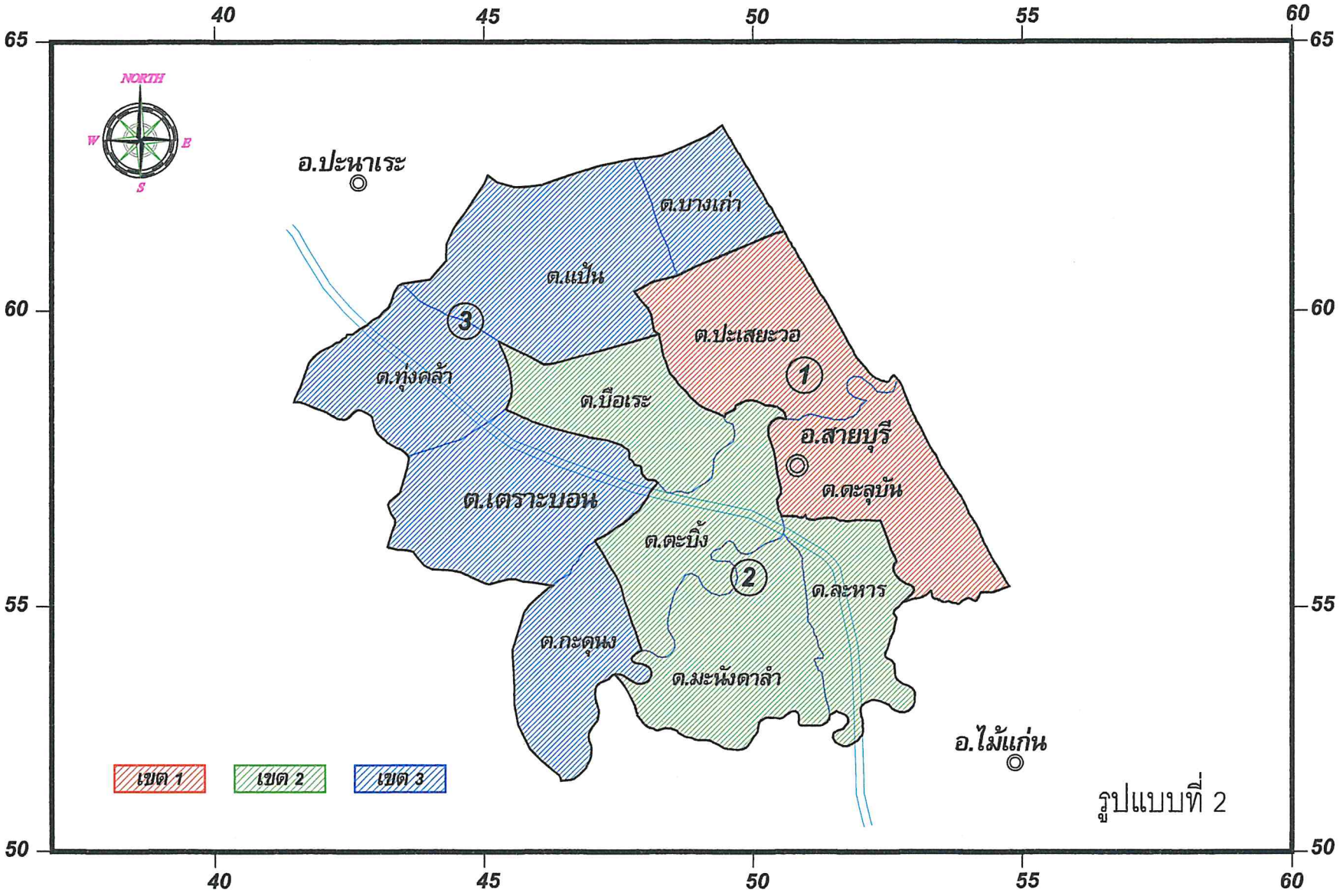

รูปแบบที่ 2

แผนที่แนวเขตเลือกตั้งสมาชิกสภาองค์การบริหารส่วนจังหวัดปัตตานี

อำเภอสายบุรี จำนวน ๓ เขตเลือกตั้ง

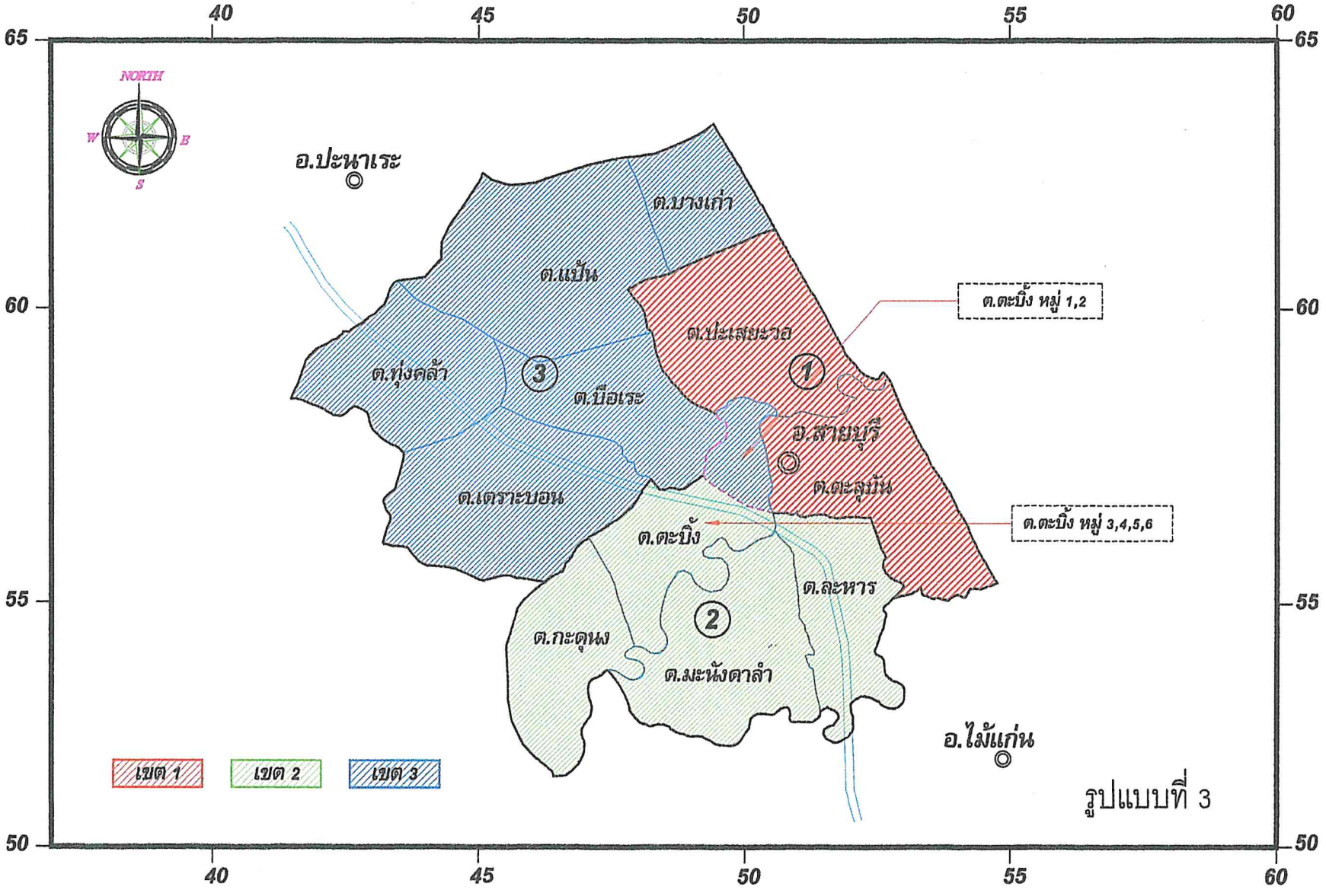

รูปแบบที่ 3

แผนที่แนวเขตเลือกตั้งสมาชิกสภาองค์การบริหารส่วนจังหวัดปัตตานี

อำเภอยะหริ่ง จำนวน ๔ เขตเลือกตั้ง

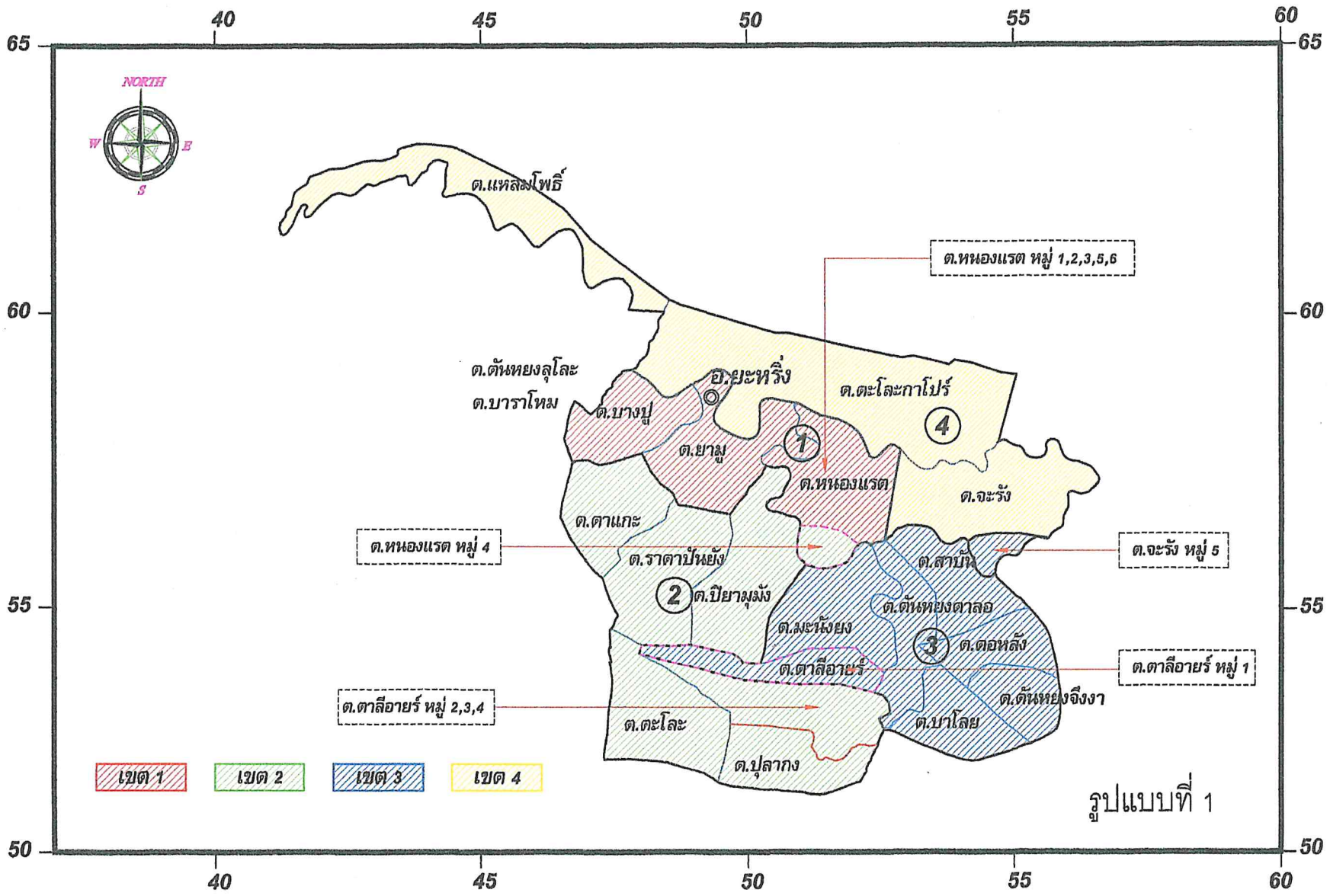

รูปแบบที่ 1

แผนที่แนวเขตเลือกตั้งสมาชิกสภาองค์การบริหารส่วนจังหวัดปัตตานี

อำเภอยะหริ่ง จำนวน ๔ เขตเลือกตั้ง

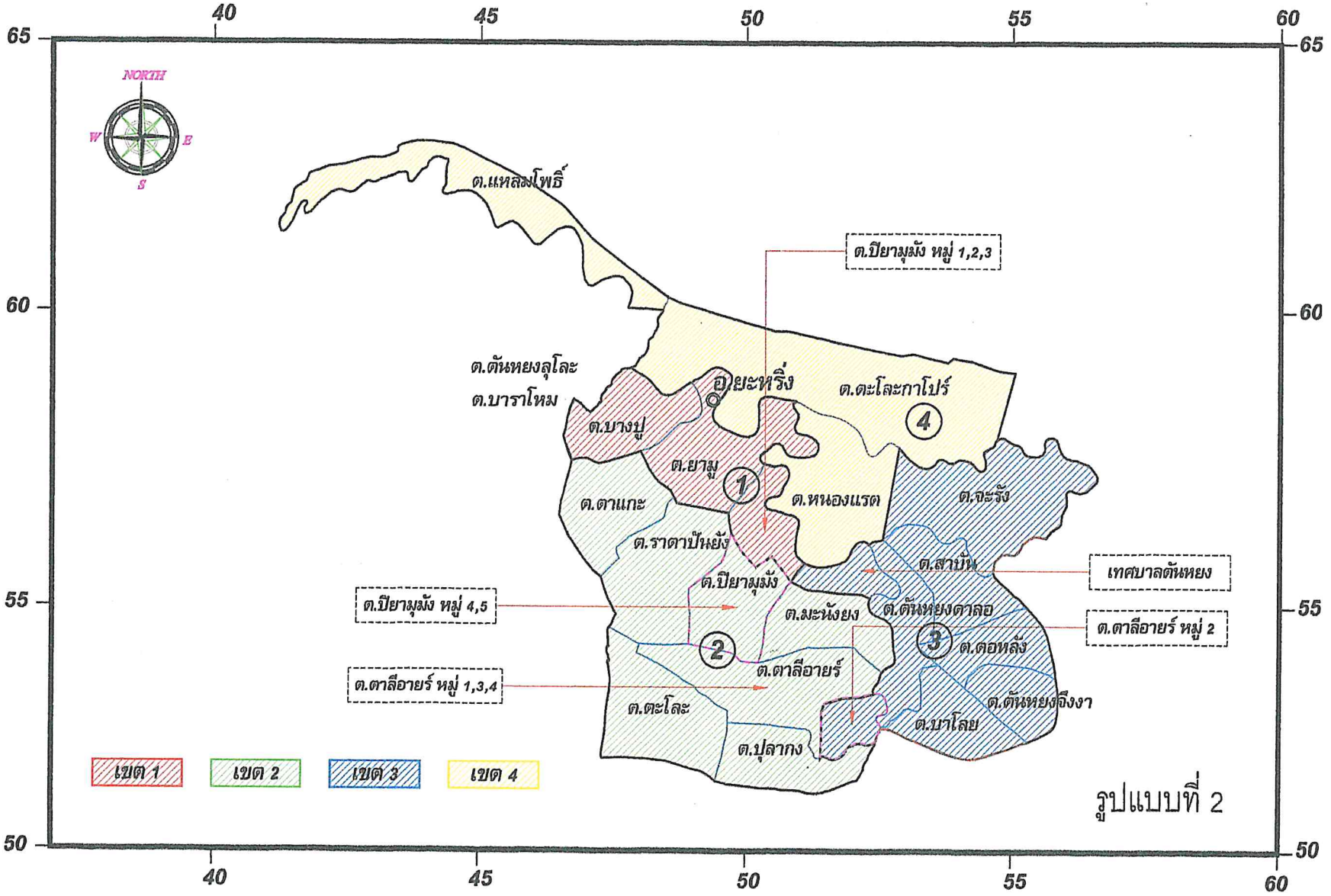

รูปแบบที่ 2

แผนที่แนวเขตเลือกตั้งสมาชิกสภาองค์การบริหารส่วนจังหวัดปัตตานี

อำเภอยะหริ่ง จำนวน ๔ เขตเลือกตั้ง

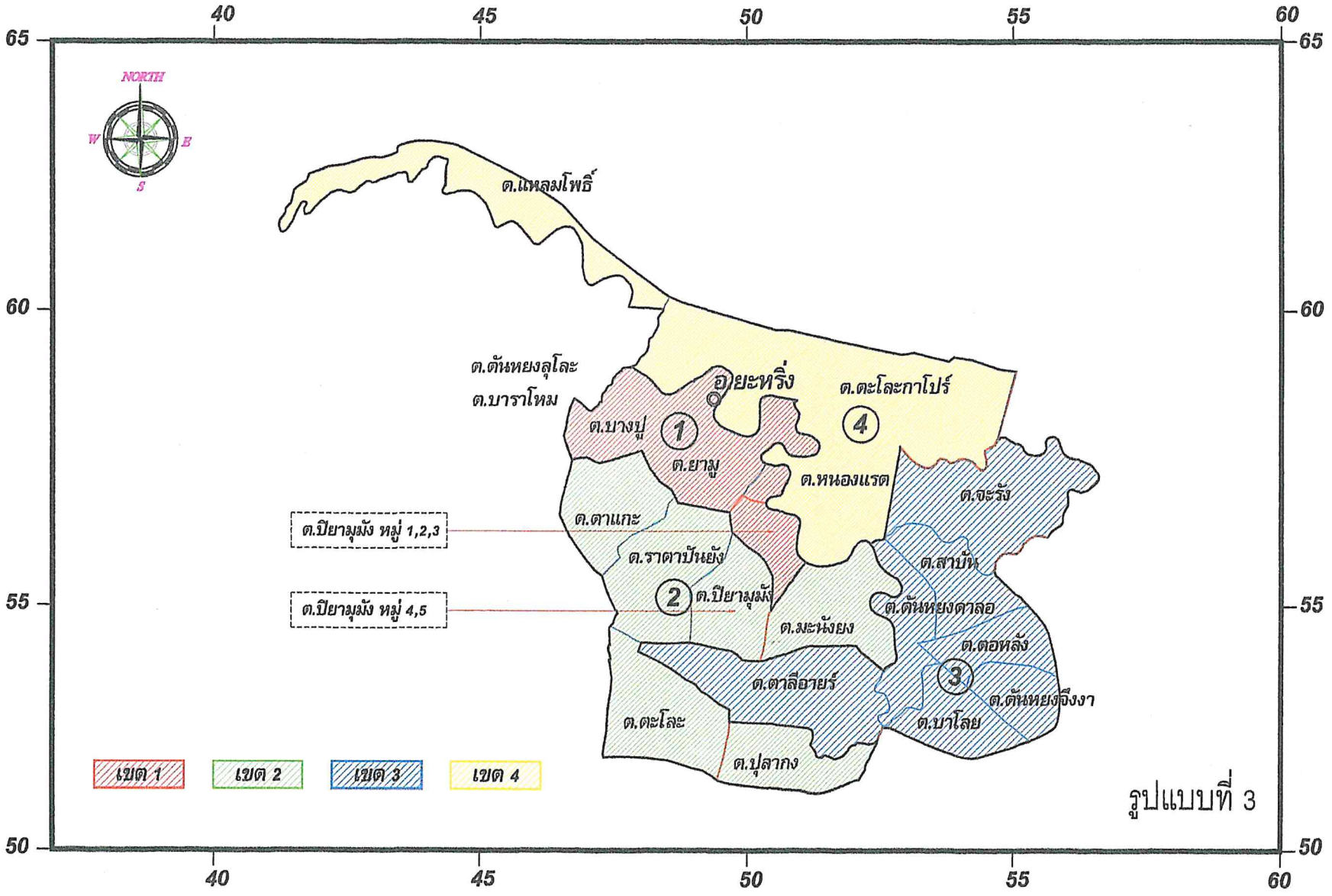

รูปแบบที่ 3

แผนที่แนวเขตเลือกตั้งสมาชิกสภาองค์การบริหารส่วนจังหวัดปัตตานี
อำเภอมายอ จำนวน ๒ เขตเลือกตั้ง

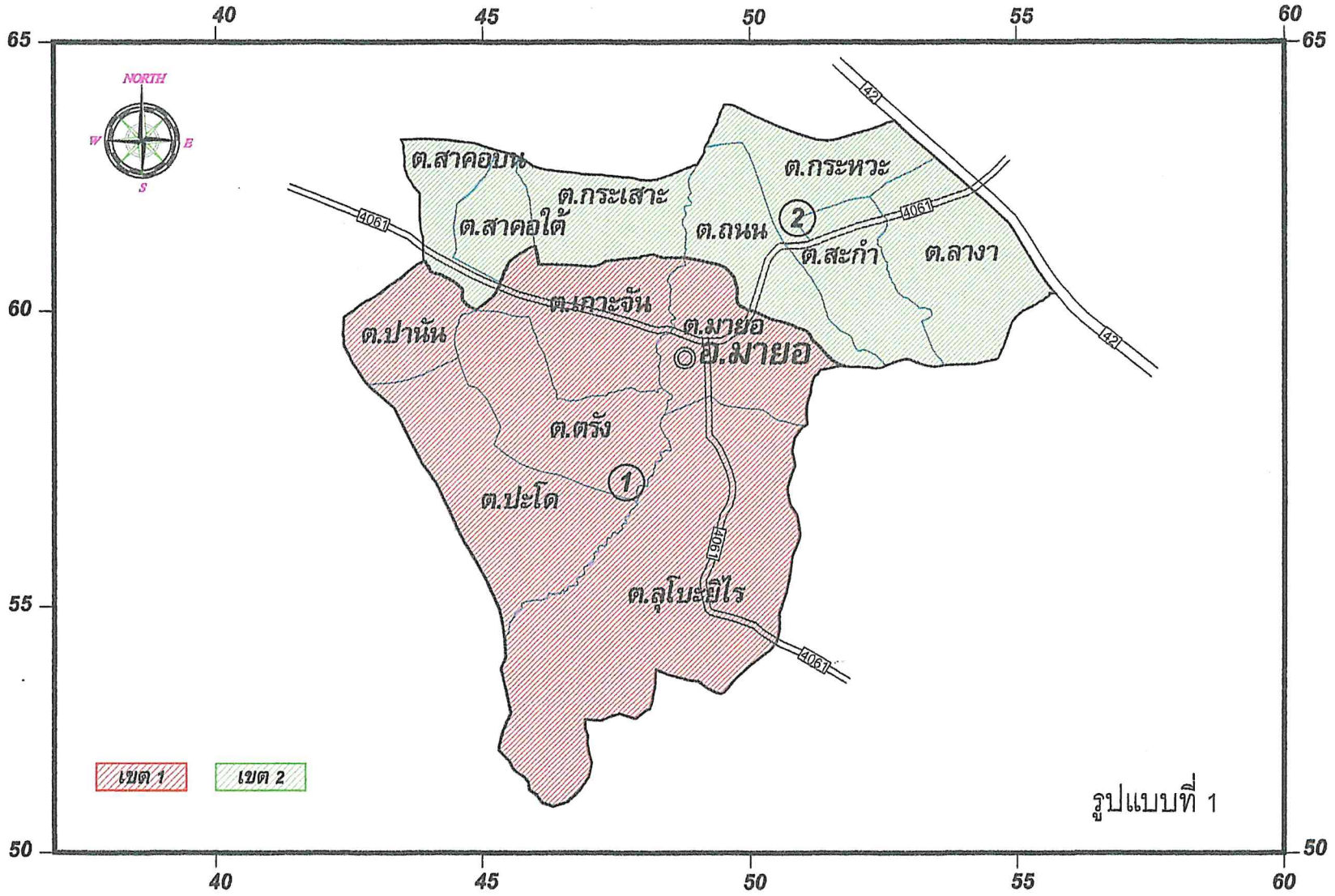

รูปแบบที่ 1

แผนที่แนวเขตเลือกตั้งสมาชิกสภาองค์การบริหารส่วนจังหวัดปัตตานี
อำเภอมายอ จำนวน ๒ เขตเลือกตั้ง

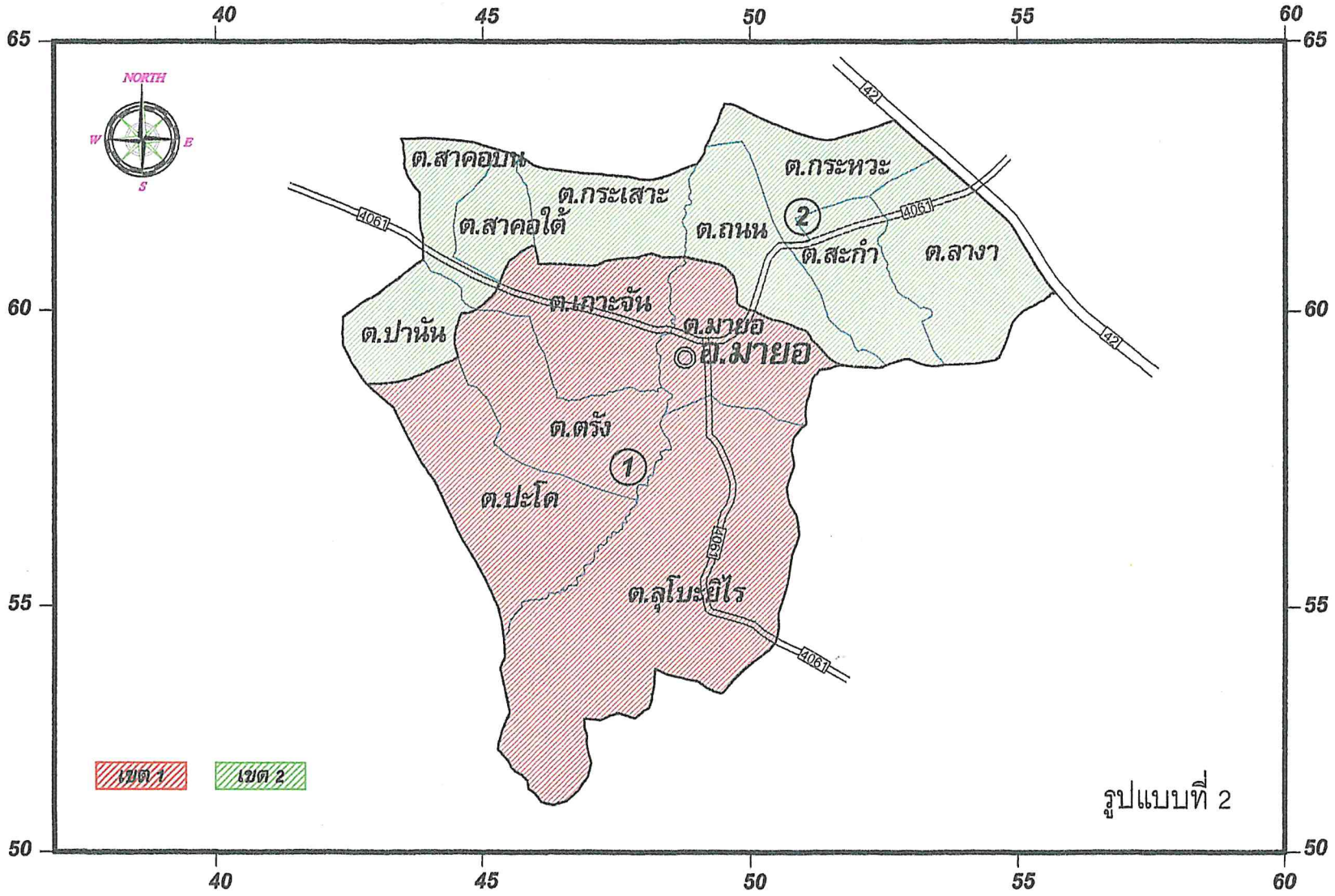

รูปแบบที่ 2

แผนที่แนวเขตเลือกตั้งสมาชิกสภาองค์การบริหารส่วนจังหวัดปัตตานี
อำเภอมายอ จำนวน ๒ เขตเลือกตั้ง

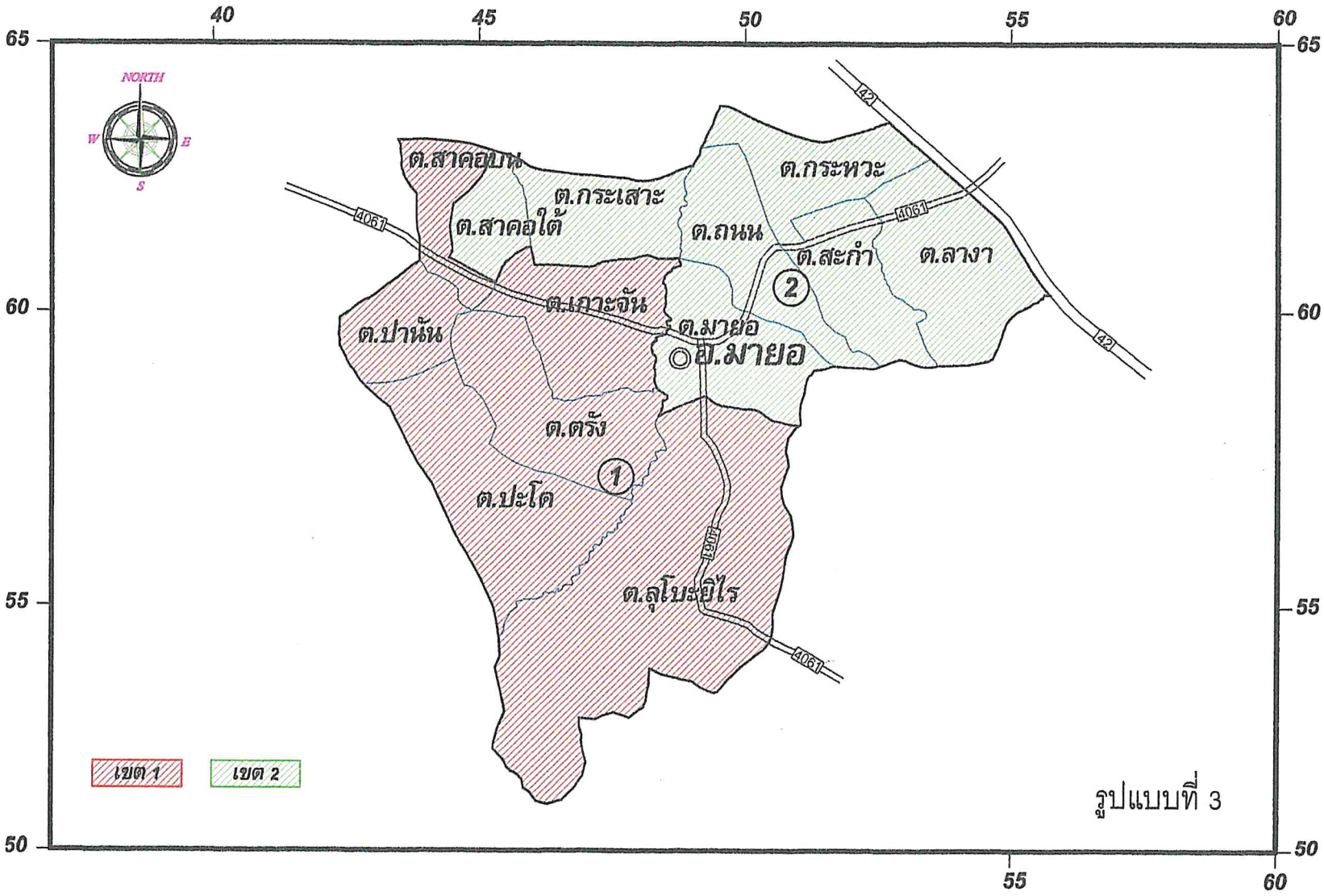

รูปแบบที่ 3

แผนที่แนวเขตเลือกตั้งสมาชิกสภาองค์การบริหารส่วนจังหวัดปัตตานี

อำเภอกะพ้อ จำนวน ๑ เขตเลือกตั้ง

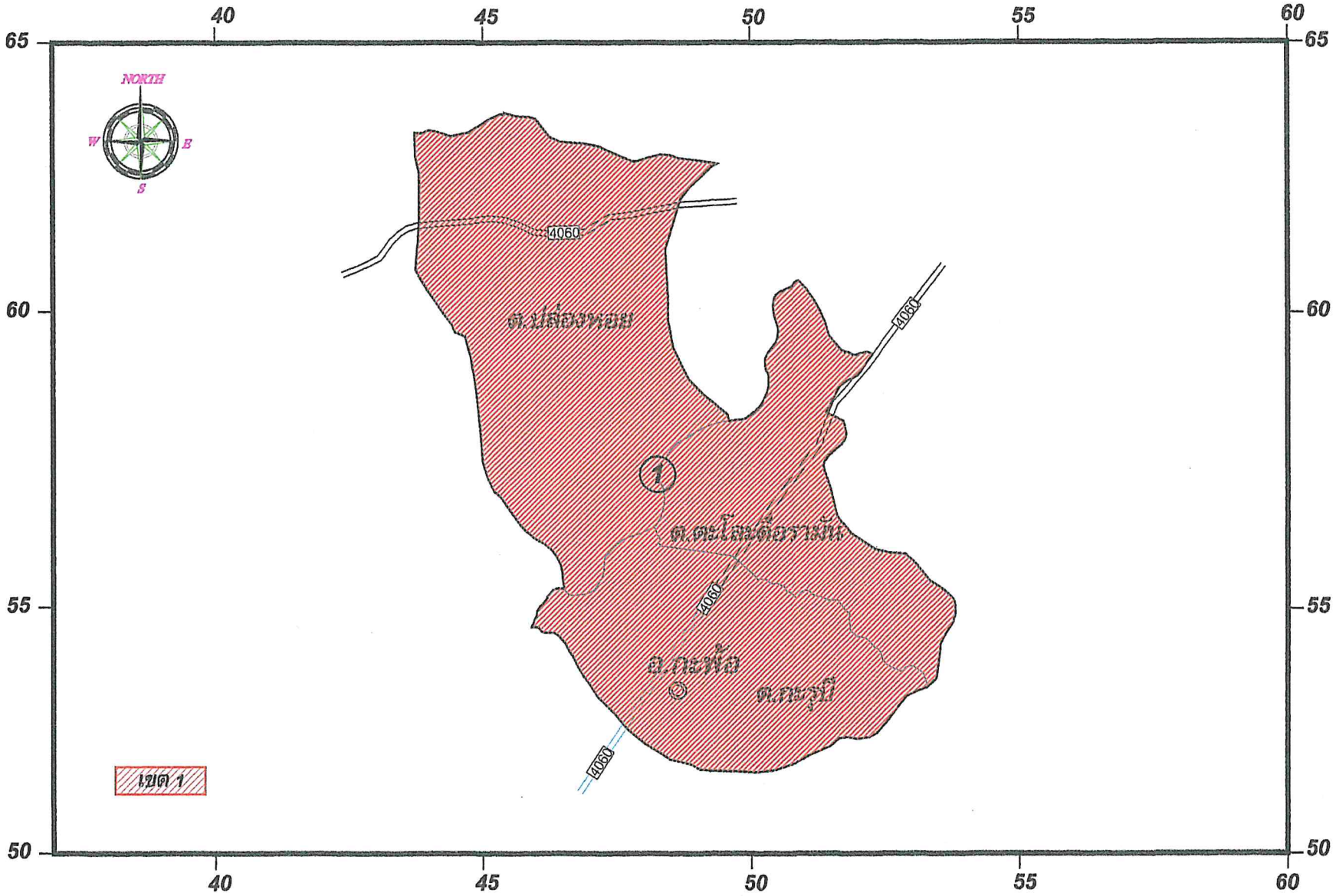

แผนที่แนวเขตเลือกตั้งสมาชิกสภาองค์การบริหารส่วนจังหวัดปัตตานี

อำเภอทุ่งยางแดง จำนวน ๑ เขตเลือกตั้ง

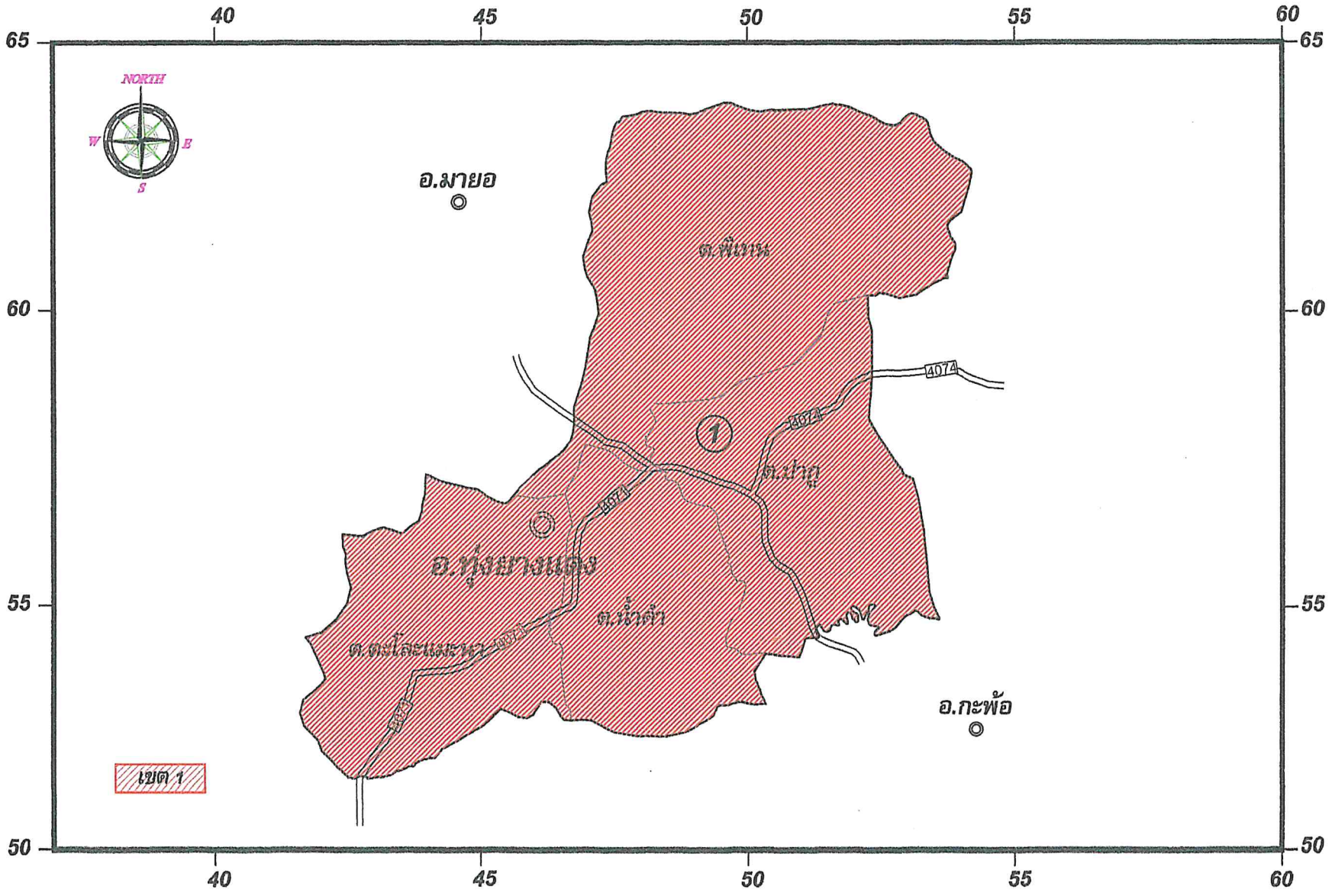

แผนที่แนวเขตเลือกตั้งสมาชิกสภาองค์การบริหารส่วนจังหวัดปัตตานี
อำเภอแม่ลาน จำนวน ๑ เขตเลือกตั้ง

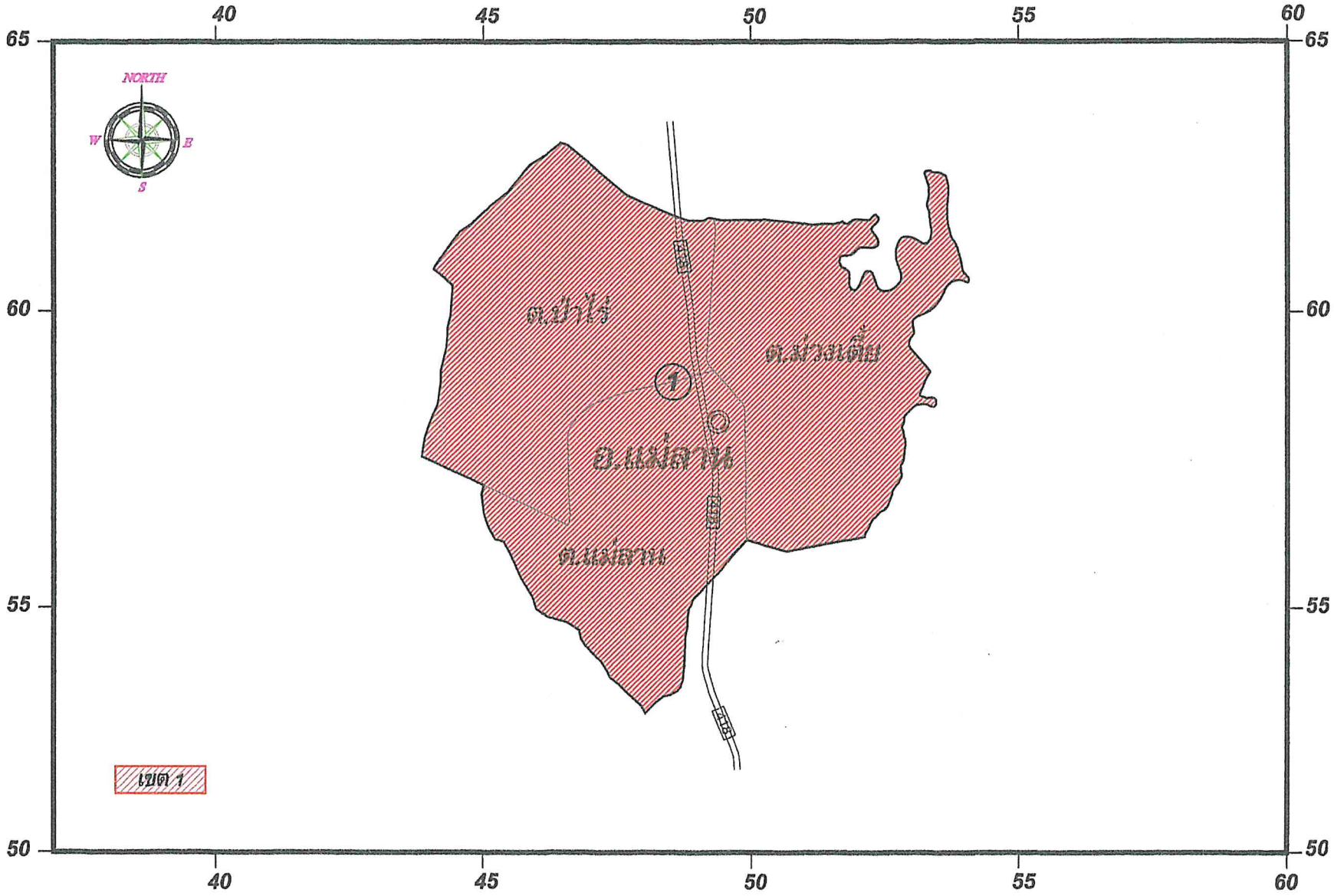

แผนที่แนวเขตเลือกตั้งสมาชิกสภาองค์การบริหารส่วนจังหวัดปัตตานี
อำเภอไม้แก่น จำนวน ๑ เขตเลือกตั้ง

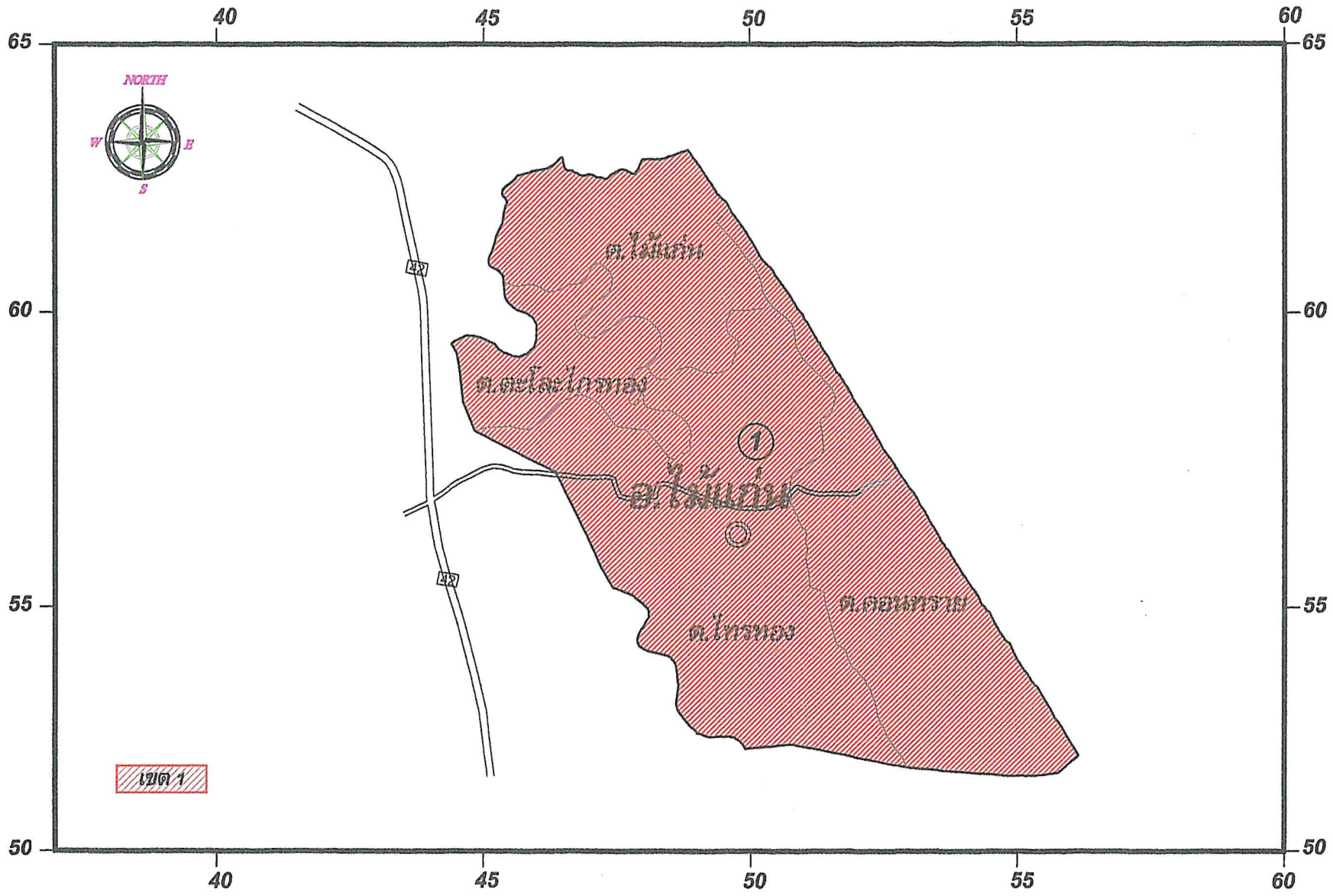



ประกาศสำนักงานคณะกรรมการการเลือกตั้งประจำจังหวัดปัตตานี
เรื่อง การรับฟังความคิดเห็นรูปแบบการแบ่งเขตเลือกตั้งสมาชิกสภาองค์การบริหารส่วนจังหวัดปัตตานี

.....

ตามที่ พระราชบัญญัติการเลือกตั้งสมาชิกสภาท้องถิ่นหรือผู้บริหารท้องถิ่น พ.ศ.๒๕๖๒ และระเบียบคณะกรรมการการเลือกตั้งว่าด้วยการเลือกตั้งสมาชิกสภาท้องถิ่นหรือผู้บริหารท้องถิ่น พ.ศ. ๒๕๖๒ แก้ไขเพิ่มเติม (ฉบับที่ ๒) พ.ศ.๒๕๖๓ ได้มีผลใช้บังคับแล้ว และประกอบกับสำนักทะเบียนกลางได้ประกาศ เรื่อง จำนวนราษฎรทั่วราชอาณาจักร ตามหลักฐานการทะเบียนราษฎร ณ วันที่ ๓๑ ธันวาคม ๒๕๖๒ จังหวัดปัตตานี มีราษฎรรวมทั้งสิ้น ๗๒๕,๑๐๔ คน โดยการเลือกตั้งสมาชิกสภาองค์การบริหารส่วนจังหวัดกำหนดให้ถือเกณฑ์ตามจำนวนราษฎรของแต่ละจังหวัด จึงเป็นผลให้มีการเลือกตั้งสมาชิกสภาองค์การบริหารส่วนจังหวัดปัตตานีได้ จำนวน ๓๐ คน โดยเมื่อคำนวณตามหลักเกณฑ์และจำนวนราษฎรในแต่ละอำเภอแล้ว จำนวนสมาชิกสภาองค์การบริหารส่วนจังหวัดปัตตานีที่พึงมีในอำเภอเมืองปัตตานี จำนวน ๕ คน อำเภอยะรัง จำนวน ๔ คน อำเภอยะหริ่ง จำนวน ๔ คน อำเภอโคกโพธิ์ จำนวน ๓ คน อำเภอสายบุรี จำนวน ๓ คน อำเภอหนองจิก จำนวน ๓ คน อำเภอปะนาเระ จำนวน ๒ คน และอำเภอมายอ จำนวน ๒ คน และอำเภออื่น ๆ อีก ๔ อำเภอมีเขตเลือกตั้งอำเภอละ ๑ เขตเลือกตั้ง อันเป็นไปตามมาตรา ๙ แห่งพระราชบัญญัติองค์การบริหารส่วนจังหวัด พ.ศ.๒๕๔๐ แก้ไขเพิ่มเติมถึง (ฉบับที่ ๕) พ.ศ.๒๕๖๒

อาศัยตามความในมาตรา ๑๙ และมาตรา ๒๐ แห่งพระราชบัญญัติการเลือกตั้งสมาชิกสภาท้องถิ่นหรือผู้บริหารท้องถิ่น พ.ศ.๒๕๖๒ ประกอบข้อ ๑๒(๒) ข้อ ๑๓ และข้อ ๑๔ ของระเบียบคณะกรรมการการเลือกตั้งว่าด้วยการเลือกตั้งสมาชิกสภาท้องถิ่นหรือผู้บริหารท้องถิ่น พ.ศ.๒๕๖๒ แก้ไขเพิ่มเติม (ฉบับที่ ๒) พ.ศ.๒๕๖๓ จึงได้ดำเนินการแบ่งเขตเลือกตั้งสมาชิกสภาองค์การบริหารส่วนจังหวัดปัตตานี ในแต่ละอำเภอเท่ากับจำนวนที่พึงมีในอำเภอนั้น จำนวน ๓ รูปแบบ เพื่อประกาศให้ประชาชนในเขตองค์การบริหารส่วนจังหวัดปัตตานีทราบ และเปิดโอกาสให้ประชาชนมีส่วนร่วมในการแสดงความคิดเห็นและข้อเสนอแนะ ปรากฏตามรูปแบบการแบ่งเขตเลือกตั้งและแผนที่ที่แสดงการแบ่งเขตเลือกตั้งสมาชิกสภาองค์การบริหารส่วนจังหวัดปัตตานี แนบท้ายประกาศนี้

ดังนั้น สำนักงานคณะกรรมการการเลือกตั้งประจำจังหวัดปัตตานี จึงประกาศเชิญชวนประชาชนในเขตเลือกตั้งผู้ใดประสงค์จะแสดงความคิดเห็นและข้อเสนอแนะ ให้ทำความเห็นและข้อเสนอแนะเป็นหนังสือส่งให้ผู้อำนวยการการเลือกตั้งประจำจังหวัดปัตตานี ได้ที่ สำนักงานคณะกรรมการการเลือกตั้งประจำจังหวัดปัตตานี ศาลากลางจังหวัดปัตตานี ถนนเดชา ตำบลสะบารัง อำเภอเมืองปัตตานี จังหวัดปัตตานี ๙๔๐๐๐ ตั้งแต่วันที่ ๗ กุมภาพันธ์ ๒๕๖๓ ถึงวันที่ ๑๖ กุมภาพันธ์ ๒๕๖๓ โดยสามารถดาวน์โหลดข้อมูลรูปแบบการแบ่งเขตเลือกตั้งฯ ได้ทางเว็บไซต์สำนักงานคณะกรรมการการเลือกตั้งประจำจังหวัดปัตตานี (http://www.ect.go.th/pattani) เพื่อจะได้นำเสนอคณะกรรมการแบ่งเขตเลือกตั้งประกอบการพิจารณาการแบ่งเขตเลือกตั้งต่อไป

จึงประกาศให้ทราบโดยทั่วกัน

ประกาศ ณ วันที่ ๗ เดือนกุมภาพันธ์ พ.ศ. ๒๕๖๓

ร้อยตำรวจเอก

(สมนึก กุลมณี)
ผู้อำนวยการการเลือกตั้งประจำจังหวัดปัตตานี

การแบ่งเขตเลือกตั้งสมาชิกสภาองค์การบริหารส่วนจังหวัดปัตตานี

รูปแบบที่ ๑

ลำดับที่	อำเภอ	จำนวนสมาชิกที่จะพึงมีทั้งอำเภอ	จำนวนเขตเลือกตั้ง	เขตเลือกตั้งที่	ท้องที่ที่ประกอบเป็นเขตเลือกตั้ง
๑	เมืองปัตตานี	๕	๕	๑	๑. ตำบลสะบารัง
				๒	๑. ตำบลอาเนาะรู ๒. ตำบลจะบังติกอ ๓. ตำบลตะลุโบะ
				๓	๑. ตำบลรูสะมิแล ๒. ตำบลปะกาฮะรัง
				๔	๑. ตำบลบานา ๒. ตำบลตันหยงลุโละ
				๕	๑. ตำบลบาราโหม ๒. ตำบลกะมิยอ ๓. ตำบลคลองมานิง ๔. ตำบลบาราเฮาะ ๕. ตำบลปูยุด
๒	ยะรัง	๔	๔	๑	๑. ตำบลประจัน ๒. ตำบลสะดาวา ๓. ตำบลสะนอ ๔. ตำบลระแว้ง (เฉพาะหมู่ที่ ๑ และ ๖)
				๒	๑. ตำบลยะรัง ๒. ตำบลปิตูมุดี ๓. ตำบลวัด (เฉพาะหมู่ที่ ๔) ๔. ตำบลระแว้ง (ยกเว้นหมู่ที่ ๑ และ ๖)
				๓	๑. ตำบลกระโด ๒. ตำบลคลองใหม่ ๓. ตำบลวัด (ยกเว้นหมู่ที่ ๔) ๔. ตำบลเมาะมาวี (เฉพาะหมู่ที่ ๑ ๒ ๓ ๔ และ ๖)
				๔	๑. ตำบลกอลำ ๒. ตำบลเขาตูม ๓. ตำบลเมาะมาวี (ยกเว้นหมู่ที่ ๑ ๒ ๓ ๔ และ ๖)

ลำดับที่	อำเภอ	จำนวนสมาชิกที่จะพึงมีทั้งอำเภอ	จำนวนเขตเลือกตั้ง	เขตเลือกตั้งที่	ท้องที่ที่ประกอบเป็นเขตเลือกตั้ง
๓	ยะหริ่ง	๔	๔	๑	๑. ตำบลบางปู ๒. ตำบลยามู ๓. ตำบลหนองแรต (เฉพาะหมู่ที่ ๑ ๒ ๓ ๕ และ ๖)
				๒	๑. ตำบลตาแกะ ๒. ตำบลราตาปันยัง ๓. ตำบลตะโละ ๔. ตำบลปุลากง ๕. ตำบลตาลีอายร์ (เฉพาะหมู่ที่ ๒ ๓ และ ๔) ๖. ตำบลปิยามุมัง ๗. ตำบลหนองแรต (ยกเว้นหมู่ที่ ๑ ๒ ๓ ๕ และ ๖)
				๓	๑. เทศบาลตำบลตันหยง ๒. ตำบลมะนังยง ๓. ตำบลสาบัน ๔. ตำบลตันหยงจึงงา ๕. ตำบลตอหลัง ๖. ตำบลบาโลย ๗. ตำบลตันหยงดาลอ ๘. ตำบลตาลีอายร์(ยกเว้นหมู่ที่ ๒ ๓ และ ๔) ๙. ตำบลจะรัง (เฉพาะหมู่ที่ ๕)
				๔	๑. ตำบลแหลมโพธิ์ ๒. ตำบลตะโละกาโปร์ ๓. ตำบลจะรัง (ยกเว้นหมู่ที่ ๕)
๔	โคกโพธิ์	๓	๓	๑	๑. ตำบลโคกโพธิ์ ๒. ตำบลท่าเรือ ๓. ตำบลนาเกตุ
				๒	๑. ตำบลบางโกระ ๒. ตำบลมะกรูด ๓. ตำบลนาประดู่ ๔. ตำบลควนโนรี

ลำดับที่	อำเภอ	จำนวนสมาชิกที่จะพึงมีทั้งอำเภอ	จำนวนเขตเลือกตั้ง	เขตเลือกตั้งที่	ท้องที่ที่ประกอบเป็นเขตเลือกตั้ง
				๓	๑. ตำบลปากล่อ ๒. ตำบลทุ่งพลา ๓. ตำบลทรายขาว ๔. ตำบลช้างให้ตก ๕. ตำบลป่าบอน
๕	สายบุรี	๓	๓	๑	๑. ตำบลตะลุบัน ๒. ตำบลปะเสยะวอ (เฉพาะหมู่ที่ ๑ ๒ ๓ ๔ ๕ และ ๗)
				๒	๑. ตำบลละหาร ๒. ตำบลมะนังดาลำ ๓. ตำบลกะดุนง ๔. ตำบลตะบิ้ง (เฉพาะหมู่ที่ ๒ ๓ ๔ ๕ และ ๖)
				๓	๑. ตำบลเตราะบอน ๒. ตำบลทุ่งคล้า ๓. ตำบลแป้น ๔. ตำบลบางเก่า ๕. ตำบลบือเระ ๖. ตำบลปะเสยะวอ (ยกเว้นหมู่ที่ ๑ ๒ ๓ ๔ ๕ และ ๗) ๖. ตำบลตะบิ้ง (ยกเว้นหมู่ที่ ๒ ๓ ๔ ๕ และ ๖)
๖	หนองจิก	๓	๓	๑	๑. ตำบลเกาะเปาะ ๒. ตำบลดอนรัก ๓. ตำบลลิปะสะโง ๔. ตำบลยาบี ๕. ตำบลคอลอตันหยง ๖. ตำบลดาโต๊ะ
				๒	๑. ตำบลปุโละปุโย ๒. ตำบลตุยง ๓. ตำบลบางตาวา ๔. ตำบลบางเขา (เฉพาะหมู่ที่ ๑, ๒ และ ๖)

ลำดับที่	อำเภอ	จำนวนสมาชิกที่จะพึงมีทั้งอำเภอ	จำนวนเขตเลือกตั้ง	เขตเลือกตั้งที่	ท้องที่ที่ประกอบเป็นเขตเลือกตั้ง
				๓	๑. ตำบลบางเขา (ยกเว้นหมู่ที่ ๑, ๒ และ ๖) ๒. เทศบาลตำบลบ่อทอง ๓. ตำบลท่ากำชำ
๗	ปะนาเระ	๒	๒	๑	๑. ตำบลปะนาเระ ๒. ตำบลท่าข้าม ๓. ตำบลบ้านนอก ๔. ตำบลดอน ๕. ตำบลควน
				๒	๑. ตำบลท่าน้ำ ๒. ตำบลคอกกระบือ ๓. ตำบลพ่อมิ่ง ๔. ตำบลบ้านกลาง ๕. ตำบลบ้านน้ำบ่อ
๘	มายอ	๒	๒	๑	๑. ตำบลปานัน ๒. ตำบลตรัง ๓. ตำบลเกาะจัน ๔. ตำบลปะโด ๕. ตำบลมายอ ๖. ตำบลลุโบะยิไร
				๒	๑. ตำบลสาคอบน ๒. ตำบลสาคอใต้ ๓. ตำบลกระเสาะ ๔. ตำบลถนน ๕. ตำบลกระหวะ ๖. ตำบลสะกำ ๗. ตำบลลางา
๙	กะพ้อ	๑	๑	๑	ทุกตำบลในเขตพื้นที่อำเภอ
๑๐	ทุ่งยางแดง	๑	๑	๑	ทุกตำบลในเขตพื้นที่อำเภอ
๑๑	แม่ลาน	๑	๑	๑	ทุกตำบลในเขตพื้นที่อำเภอ
๑๒	ไม้แก่น	๑	๑	๑	ทุกตำบลในเขตพื้นที่อำเภอ

รูปแบบที่ ๒

ลำดับที่	อำเภอ	จำนวนสมาชิกที่จะพึงมีทั้งอำเภอ	จำนวนเขตเลือกตั้ง	เขตเลือกตั้งที่	ท้องที่ที่ประกอบเป็นเขตเลือกตั้ง
๑	เมืองปัตตานี	๕	๕	๑	๑. ตำบลสะบารัง
				๒	๑. ตำบลอาเนาะรู ๒. ตำบลจะบังติกอ ๓. ตำบลตะลุโบะ (เฉพาะหมู่ที่ ๑ ๒ ๓ ๔ ๕ ๗ ๘ และ ๙) ๔. ตำบลบานา (เฉพาะหมู่ที่ ๔)
				๓	๑. ตำบลรูสะมิแล ๒. ตำบลปะกาฮะรัง
				๔	๑. ตำบลบานา (ยกเว้นหมู่ที่ ๔) ๒. ตำบลตันหยงลุโละ
				๕	๑. ตำบลบาราโหม ๒. ตำบลกะมิยอ ๓. ตำบลคลองมานิง ๔. ตำบลบาราเฮาะ ๕. ตำบลปูยุด ๖. ตำบลตะลุโบะ (ยกเว้นหมู่ที่ ๑ ๒ ๓ ๔ ๕ ๗ ๘ และ ๙)
๒	ยะรัง	๔	๔	๑	๑. ตำบลประจัน ๒. ตำบลสะดาวา ๓. ตำบลสะนอ ๔. ตำบลระแว้ง (เฉพาะหมู่ที่ ๑ และ ๖)
				๒	๑. ตำบลยะรัง ๒. ตำบลปิตูมุดี ๓. ตำบลระแว้ง (ยกเว้นหมู่ที่ ๑ และ ๖)
				๓	๑. ตำบลกระโด ๒. ตำบลคลองใหม่ ๓. ตำบลวัด ๔. ตำบลเมาะมาวี (เฉพาะหมู่ที่ ๑ ๒ ๓ ๔ และ ๖)
				๔	๑. ตำบลกอลำ ๒. ตำบลเขาตูม ๓. ตำบลเมาะมาวี (ยกเว้นหมู่ที่ ๑ ๒ ๓ ๔ และ ๖)

ลำดับที่	อำเภอ	จำนวนสมาชิกที่จะพึงมีทั้งอำเภอ	จำนวนเขตเลือกตั้ง	เขตเลือกตั้งที่	ท้องที่ที่ประกอบเป็นเขตเลือกตั้ง
๓	ยะหริ่ง	๔	๔	๑	๑. ตำบลบางปู ๒. ตำบลยามู ๓. ตำบลปิยามุมัง (เฉพาะหมู่ที่ ๑ ๒ และ ๓)
				๒	๑. ตำบลตาแกะ ๒. ตำบลราตาปันยัง ๓. ตำบลตะโละ ๔. ตำบลปุลากง ๕. ตำบลตาลีอายร์ (เฉพาะหมู่ที่ ๑ ๓ และ ๔) ๖. ตำบลมะนังยง ๗. ตำบลปิยามุมัง (ยกเว้นหมู่ที่ ๑ ๒ และ ๓)
				๓	๑. เทศบาลตำบลตันหยง ๒. ตำบลตันหยงดาลอ ๓. ตำบลสาบัน ๔. ตำบลตันหยงจึงงา ๕. ตำบลตอหลัง ๖. ตำบลบาโลย ๗. ตำบลจะรัง ๘. ตำบลตาลีอายร์ (ยกเว้นหมู่ที่ ๑ ๓ และ ๔)
				๔	๑. ตำบลแหลมโพธิ์ ๒. ตำบลตะโละกาโปร์ ๓. ตำบลหนองแรต
๔	โคกโพธิ์	๓	๓	๑	๑. ตำบลโคกโพธิ์ ๒. ตำบลท่าเรือ ๓. ตำบลช้างให้ตก ๔. ตำบลบางโกระ
				๒	๑. ตำบลป่าบอน ๒. ตำบลนาเกตุ ๓. ตำบลควนโนรี ๔. ตำบลมะกรูด

ลำดับที่	อำเภอ	จำนวนสมาชิกที่จะพึงมีทั้งอำเภอ	จำนวนเขตเลือกตั้ง	เขตเลือกตั้งที่	ท้องที่ที่ประกอบเป็นเขตเลือกตั้ง
				๓	๑. ตำบลปากล่อ ๒. ตำบลทุ่งพลา ๓. ตำบลทรายขาว ๔. ตำบลนาประดู่
๕	สายบุรี	๓	๓	๑	๑. ตำบลตะลุบัน ๒. ตำบลปะเสยะวอ
				๒	๑. ตำบลละหาร ๒. ตำบลมะนังดาลำ ๓. ตำบลบือเระ ๔. ตำบลตะบิ้ง
				๓	๑. ตำบลเตราะบอน ๒. ตำบลทุ่งคล้า ๓. ตำบลแป้น ๔. ตำบลบางเก่า ๕. ตำบลกะดุนง
๖	หนองจิก	๓	๓	๑	๑. ตำบลบางเขา ๒. ตำบลดอนรัก (เฉพาะหมู่ที่ ๑ และ ๔) ๓. ตำบลบางตาวา ๔. ตำบลตุยง ๕. ตำบลปุโละปุโย (หมู่ที่ ๑)
				๒	๑. ตำบลดอนรัก (ยกเว้นหมู่ที่ ๑ และ ๔) ๒. ตำบลปุโละปุโย (หมู่ที่ ๒, ๓, ๖, ๗, ๘ และ ๙) ๓. ตำบลลิปะสะโง ๔. ตำบลยาบี ๕. ตำบลคอลอตันหยง ๖. ตำบลดาโต๊ะ ๗. ตำบลเกาะเปาะ
				๓	๑. เทศบาลตำบลบ่อทอง ๒. ตำบลท่ากำชำ ๓. ตำบลปุโละปุโย (หมู่ที่ ๔ และ ๕)

ลำดับที่	อำเภอ	จำนวนสมาชิกที่จะพึงมีทั้งอำเภอ	จำนวนเขตเลือกตั้ง	เขตเลือกตั้งที่	ท้องที่ที่ประกอบเป็นเขตเลือกตั้ง
๗	ปะนาเระ	๒	๒	๑	๑. ตำบลปะนาเระ ๒. ตำบลท่าข้าม ๓. ตำบลบ้านนอก ๔. ตำบลบ้านกลาง (เฉพาะหมู่ที่ ๑ ๒ ๔ ๕ ๗ ๘ และ ๙)
				๒	๑. ตำบลดอน ๒. ตำบลควน ๓. ตำบลท่าน้ำ ๔. ตำบลคอกกระบือ ๕. ตำบลพ่อมิ่ง ๖. ตำบลบ้านน้ำบ่อ ๗. ตำบลบ้านกลาง (ยกเว้นหมู่ที่ ๑ ๒ ๔ ๕ ๗ ๘ และ ๙)
๘	มายอ	๒	๒	๑	๑. ตำบลตรัง ๒. ตำบลเกาะจัน ๓. ตำบลปะโด ๔. ตำบลมายอ ๕. ตำบลลุโบะยิไร
				๒	๑. ตำบลปานัน ๒. ตำบลสาคอบน ๓. ตำบลสาคอใต้ ๔. ตำบลกระเสาะ ๕. ตำบลถนน ๖. ตำบลกระหวะ ๗. ตำบลสะกำ ๘. ตำบลลางา
๙	กะพ้อ	๑	๑	๑	ทุกตำบลในเขตพื้นที่อำเภอ
๑๐	ทุ่งยางแดง	๑	๑	๑	ทุกตำบลในเขตพื้นที่อำเภอ
๑๑	แม่ลาน	๑	๑	๑	ทุกตำบลในเขตพื้นที่อำเภอ
๑๒	ไม้แก่น	๑	๑	๑	ทุกตำบลในเขตพื้นที่อำเภอ

รูปแบบที่ ๓

ลำดับที่	อำเภอ	จำนวนสมาชิกที่จะพึงมีทั้งอำเภอ	จำนวนเขตเลือกตั้ง	เขตเลือกตั้งที่	ท้องที่ที่ประกอบเป็นเขตเลือกตั้ง
๑	เมืองปัตตานี	๕	๕	๑	๑. ตำบลสะบารัง
				๒	๑. ตำบลอาเนาะรู ๒. ตำบลจะบังติกอ ๓. ตำบลตะลุโบะ (เฉพาะหมู่ที่ ๑ ๒ ๓ ๔ ๕ ๗ ๘ และ ๙)
				๓	๑. ตำบลรูสะมิแล ๒. ตำบลปะกาฮะรัง
				๔	๑. ตำบลบานา ๒. ตำบลตันหยงลุโละ
				๕	๑. ตำบลบาราโหม ๒. ตำบลกะมิยอ ๓. ตำบลคลองมานิง ๔. ตำบลบาราเฮาะ ๕. ตำบลปูยุด ๖. ตำบลตะลุโบะ (ยกเว้นหมู่ที่ ๑ ๒ ๓ ๔ ๕ ๗ ๘ และ ๙)
๓	ยะรัง	๔	๔	๑	๑. ตำบลประจัน ๒. ตำบลสะดาวา ๓. ตำบลสะนอ ๔. ตำบลระแว้ง (เฉพาะหมู่ที่ ๑ และ ๖)
				๒	๑. ตำบลยะรัง ๒. ตำบลปิตูมุดี ๓. ตำบลคลองใหม่
				๓	๑. ตำบลกระโด ๒. ตำบลระแว้ง (ยกเว้นหมู่ที่ ๑ และ ๖) ๓. ตำบลวัด ๔. ตำบลเมาะมาวี
				๔	๑. ตำบลกอลำ ๒. ตำบลเขาตูม

ลำดับที่	อำเภอ	จำนวนสมาชิกที่จะพึงมีทั้งอำเภอ	จำนวนเขตเลือกตั้ง	เขตเลือกตั้งที่	ท้องที่ที่ประกอบเป็นเขตเลือกตั้ง
๓	ยะหริ่ง	๔	๔	๑	๑. ตำบลบางปู ๒. ตำบลยามู ๓. ตำบลปิยามุมัง (เฉพาะหมู่ที่ ๑ ๒ และ ๓)
				๒	๑. ตำบลตาแกะ ๒. ตำบลราตาปันยัง ๓. ตำบลปิยามุมัง (ยกเว้นหมู่ที่ ๑ ๒ และ ๓) ๔. ตำบลตะโละ ๕. ตำบลปุลากง ๖. เทศบาลตำบลตันหยง ๗. ตำบลมะนังยง
				๓	๑. ตำบลตาลีอายร์ ๒. ตำบลตันหยงดาลอ ๓. ตำบลสาบัน ๔. ตำบลตันหยงจึงงา ๕. ตำบลตอหลัง ๖. ตำบลบาโลย ๗. ตำบลจะรัง
				๔	๑. ตำบลแหลมโพธิ์ ๒. ตำบลตะโละกาโปร์ ๓. ตำบลหนองแรต
๔	โคกโพธิ์	๓	๓	๑	๑. ตำบลโคกโพธิ์ ๒. ตำบลป่าบอน ๓. ตำบลช้างให้ตก ๔. ตำบลทรายขาว
				๒	๑. ตำบลท่าเรือ ๒. ตำบลบางโกระ ๓. ตำบลมะกรูด ๔. ตำบลนาประดู่
				๓	๑. ตำบลนาเกตุ ๒. ตำบลควนโนรี ๓. ตำบลทุ่งพลา ๔. ตำบลปากล่อ

ลำดับที่	อำเภอ	จำนวนสมาชิกที่จะพึงมีทั้งอำเภอ	จำนวนเขตเลือกตั้ง	เขตเลือกตั้งที่	ท้องที่ที่ประกอบเป็นเขตเลือกตั้ง
๕	สายบุรี	๓	๓	๑	๑. ตำบลตะลุบัน ๒. ตำบลปะเสยะวอ
				๒	๑. ตำบลละหาร ๒. ตำบลมะนังดาลำ ๓. ตำบลกะดุนง ๔. ตำบลตะบิ้ง (เฉพาะหมู่ที่ ๓ ๔ ๕ และ ๖)
				๓	๑. ตำบลเตราะบอน ๒. ตำบลทุ่งคล้า ๓. ตำบลแป้น ๔. ตำบลบางเก่า ๕. ตำบลบือเระ ๖. ตำบลตะบิ้ง (เฉพาะหมู่ที่ ๓ ๔ ๕ และ ๖)
๖	หนองจิก	๓	๓	๑	๑. ตำบลบางเขา ๒. ตำบลบางตาวา ๓. ตำบลตุยง ๔. ตำบลเกาะเปาะ (เฉพาะหมู่ที่ ๒ และ ๓)
				๒	๑. ตำบลดอนรัก ๒. ตำบลปุโละปุโย (เฉพาะหมู่ที่ ๑ ๒ ๓ ๖ ๗ ๘ และ ๙) ๓. ตำบลลิปะสะโง ๔. ตำบลยาบี ๕. ตำบลคอลอตังหยง ๖. ตำบลดาโต๊ะ ๗. ตำบลเกาะเปาะ (ยกเว้นหมู่ที่ ๒ และ ๓)
				๓	๑. เทศบาลตำบลบ่อทอง ๒. ตำบลท่ากำชำ ๓. ตำบลปุโละปุโย (ยกเว้นหมู่ที่ ๑ ๒ ๓ ๖ ๗ ๘ และ ๙)

ลำดับที่	อำเภอ	จำนวนสมาชิกที่จะพึงมีทั้งอำเภอ	จำนวนเขตเลือกตั้ง	เขตเลือกตั้งที่	ท้องที่ที่ประกอบเป็นเขตเลือกตั้ง
๗	ปะนาเระ	๒	๒	๑	๑. ตำบลปะนาเระ ๒. ตำบลบ้านกลาง ๓. ตำบลบ้านน้ำบ่อ
				๒	๑. ตำบลท่าข้าม ๒. ตำบลบ้านนอก ๓. ตำบลดอน ๔. ตำบลควน ๕. ตำบลท่าน้ำ ๖. ตำบลคอกกระบือ ๗. ตำบลพ่อมิ่ง
๘	มายอ	๒	๒	๑	๑. ตำบลสาคอบน ๒. ตำบลปานัน ๓. ตำบลตรัง ๔. ตำบลเกาะจัน ๕. ตำบลปะโด ๖. ตำบลลุโบะยิไร
				๒	๑. ตำบลสาคอใต้ ๒. ตำบลมายอ ๓. ตำบลกระเสาะ ๔. ตำบลถนน ๕. ตำบลกระหวะ ๖. ตำบลสะกำ ๗. ตำบลลางา
๙	กะพ้อ	๑	๑	๑	ทุกตำบลในเขตพื้นที่อำเภอ
๑๐	ทุ่งยางแดง	๑	๑	๑	ทุกตำบลในเขตพื้นที่อำเภอ
๑๑	แม่ลาน	๑	๑	๑	ทุกตำบลในเขตพื้นที่อำเภอ
๑๒	ไม้แก่น	๑	๑	๑	ทุกตำบลในเขตพื้นที่อำเภอ

ประกาศ ณ วันที่ กุมภาพันธ์ พ.ศ. ๒๕๖๓

ร้อยตำรวจเอก

(สมนึก กุลมณี)

ผู้อำนวยการการเลือกตั้งประจำจังหวัดปัตตานี

ข้อมูลเปรียบเทียบจำนวนราษฎรในแต่ละรูปแบบของสมาชิกสภาท้องถิ่น
องค์การบริหารส่วนจังหวัดปัตตานี จังหวัดปัตตานี

ลำดับที่	อำเภอ	รูปแบบที่	ข้อมูลจำนวนราษฎร (ณ วันที่ 31 ธ.ค. 62)			เหตุผลของการแบ่งเขตเลือกตั้ง	หมายเหตุ
			จำนวนราษฎรในเขตเลือกตั้ง	ผลต่างกับค่าเฉลี่ย			
				จำนวน (คน)	ร้อยละ		
1	เมืองปัตตานี	1	เขต 1 = 26,612 คน	- 720	- 2.63		
			เขต 2 = 26,830 คน	- 502	- 1.84		
			เขต 3 = 27,802 คน	470	1.72		
			เขต 4 = 28,039 คน	707	2.59		
			เขต 5 = 27,378 คน	46	0.17		
			รวม = 136,661 คน				
			ค่าเฉลี่ยต่อเขต 27,332				
		2	เขต 1 = 26,612 คน	- 720	- 2.63		
			เขต 2 = 26,760 คน	- 572	- 2.09		
			เขต 3 = 27,802 คน	470	1.72		
			เขต 4 = 27,395 คน	63	0.23		
			เขต 5 = 28,092 คน	760	2.78		
			รวม = 136,661 คน				
			ค่าเฉลี่ยต่อเขต 27,332				
		3	เขต 1 = 26,612 คน	- 720	- 2.63		
			เขต 2 = 26,116 คน	- 1,216	- 4.45		
			เขต 3 = 27,802 คน	470	1.72		
			เขต 4 = 28,039 คน	707	2.59		
			เขต 5 = 28,092 คน	760	2.78		
			รวม = 136,661 คน				
			ค่าเฉลี่ยต่อเขต 27,332				

ลำดับที่	อำเภอ	รูปแบบที่	ข้อมูลจำนวนราษฎร (ณ วันที่ 31 ธ.ค. 62)			เหตุผลของการแบ่งเขตเลือกตั้ง	หมายเหตุ
			จำนวนราษฎรในเขตเลือกตั้ง	ผลต่างกับค่าเฉลี่ย			
				จำนวน (คน)	ร้อยละ		
2	ยะรัง	1	เขต 1 = 22,953 คน	- 773	- 3.26		
			เขต 2 = 23,524 คน	- 202	- 0.85		
			เขต 3 = 23,579 คน	- 147	- 0.62		
			เขต 4 = 24,849 คน	1,123	4.73		
			รวม = 94,905 คน				
			ค่าเฉลี่ยต่อเขต 23,726				
		2	เขต 1 = 22,953 คน	- 773	- 3.26		
			เขต 2 = 22,701 คน	- 1,025	- 4.32		
			เขต 3 = 24,402 คน	676	2.85		
			เขต 4 = 24,849 คน	1,123	4.73		
			รวม = 94,905 คน				
			ค่าเฉลี่ยต่อเขต 23,726				
		3	เขต 1 = 22,953 คน	- 773	- 3.26		
			เขต 2 = 24,261 คน	535	2.25		
			เขต 3 = 24,828 คน	1,102	4.64		
			เขต 4 = 22,863 คน	- 863	- 3.64		
			รวม = 94,905 คน				
			ค่าเฉลี่ยต่อเขต 23,726				
3	ยะหริ่ง	1	เขต 1 = 23,304 คน	1,002	4.49		
			เขต 2 = 21,136 คน	- 1,166	- 5.23		
			เขต 3 = 21,761 คน	- 541	- 2.43		
			เขต 4 = 23,007 คน	705	3.16		
			รวม = 89,208 คน				
			ค่าเฉลี่ยต่อเขต 22,302				

ลำดับที่	อำเภอ	รูปแบบที่	ข้อมูลจำนวนราษฎร (ณ วันที่ 31 ธ.ค. 62)			เหตุผลของการแบ่งเขตเลือกตั้ง	หมายเหตุ
			จำนวนราษฎรในเขตเลือกตั้ง	ผลต่างกับค่าเฉลี่ย			
				จำนวน (คน)	ร้อยละ		
		2	เขต 1 = 22,301 คน	- 1	- 0.00		
			เขต 2 = 21,496 คน	- 806	- 3.61		
			เขต 3 = 22,969 คน	667	2.99		
			เขต 4 = 22,442 คน	140	0.63		
			รวม = 89,208 คน				
			ค่าเฉลี่ยต่อเขต 22,302				
		3	เขต 1 = 22,301 คน	- 1	- 0.00		
			เขต 2 = 21,817 คน	- 485	- 2.17		
			เขต 3 = 22,648 คน	346	1.55		
			เขต 4 = 22,442 คน	140	0.63		
			รวม = 89,208 คน				
			ค่าเฉลี่ยต่อเขต 22,302				
4	โคกโพธิ์	1	เขต 1 = 23,763 คน	816	3.56		
			เขต 2 = 23,192 คน	245	1.07		
			เขต 3 = 21,885 คน	- 1,062	- 4.63		
			รวม = 68,840 คน				
			ค่าเฉลี่ยต่อเขต 22,947				
		2	เขต 1 = 22,113 คน	- 834	- 3.63		
			เขต 2 = 22,794 คน	- 153	- 0.67		
			เขต 3 = 23,933 คน	986	4.30		
			รวม = 68,840 คน				
			ค่าเฉลี่ยต่อเขต 22,947				

ลำดับที่	อำเภอ	รูปแบบที่	ข้อมูลจำนวนราษฎร (ณ วันที่ 31 ธ.ค. 62)			เหตุผลของการแบ่งเขตเลือกตั้ง	หมายเหตุ
			จำนวนราษฎรในเขตเลือกตั้ง	ผลต่างกับค่าเฉลี่ย			
				จำนวน (คน)	ร้อยละ		
		3	เขต 1 = 22,782 คน	- 165	- 0.72		
			เขต 2 = 23,039 คน	92	0.40		
			เขต 3 = 23,019 คน	72	0.32		
			รวม = 68,840 คน				
			ค่าเฉลี่ยต่อเขต 22,947				
5	สายบุรี	1	เขต 1 = 22,432 คน	- 1,200	- 5.08		
			เขต 2 = 23,809 คน	177	0.75		
			เขต 3 = 24,656 คน	1,024	4.33		
			รวม = 70,897 คน				
			ค่าเฉลี่ยต่อเขต 23,632				
		2	เขต 1 = 23,192 คน	- 440	- 1.86		
			เขต 2 = 23,092 คน	- 540	- 2.29		
			เขต 3 = 24,613 คน	981	4.15		
			รวม = 70,897 คน				
			ค่าเฉลี่ยต่อเขต 23,632				
		3	เขต 1 = 23,192 คน	- 440	- 1.86		
			เขต 2 = 22,892 คน	- 740	- 3.13		
			เขต 3 = 24,813 คน	1,181	5.00		
			รวม = 70,897 คน				
			ค่าเฉลี่ยต่อเขต 23,632				

ลำดับที่	อำเภอ	รูปแบบที่	ข้อมูลจำนวนราษฎร (ณ วันที่ 31 ธ.ค. 62)			เหตุผลของการแบ่งเขตเลือกตั้ง	หมายเหตุ
			จำนวนราษฎรในเขตเลือกตั้ง	ผลต่างกับค่าเฉลี่ย			
				จำนวน (คน)	ร้อยละ		
6	หนองจิก	1	เขต 1 = 26,097 คน	- 1,264	- 4.62		
			เขต 2 = 28,234 คน	873	3.19		
			เขต 3 = 27,752 คน	391	1.43		
			รวม = 82,083 คน				
			ค่าเฉลี่ยต่อเขต 27,361				
		2	เขต 1 = 27,348 คน	- 13	- 0.05		
			เขต 2 = 27,962 คน	601	2.20		
			เขต 3 = 26,773 คน	- 588	- 2.15		
			รวม = 82,083 คน				
			ค่าเฉลี่ยต่อเขต 27,361				
		3	เขต 1 = 26,607 คน	- 754	- 2.76		
			เขต 2 = 28,703 คน	1,342	4.90		
			เขต 3 = 26,773 คน	- 588	- 2.15		
			รวม = 82,083 คน				
			ค่าเฉลี่ยต่อเขต 27,361				
7	ปะนาเระ	1	เขต 1 = 23,102 คน	- 433	- 1.84		
			เขต 2 = 23,968 คน	433	1.84		
			รวม = 47,070 คน				
			ค่าเฉลี่ยต่อเขต 23,535				
		2	เขต 1 = 24,119 คน	584	2.48		
			เขต 2 = 22,951 คน	- 584	- 2.48		
			รวม = 47,070 คน				
			ค่าเฉลี่ยต่อเขต 23,535				

ลำดับที่	อำเภอ	รูปแบบที่	ข้อมูลจำนวนราษฎร (ณ วันที่ 31 ธ.ค. 62)			เหตุผลของการแบ่งเขตเลือกตั้ง	หมายเหตุ
			จำนวนราษฎรในเขตเลือกตั้ง	ผลต่างกับค่าเฉลี่ย			
				จำนวน (คน)	ร้อยละ		
		3	เขต 1 = 24,703 คน	1,168	4.96		
			เขต 2 = 22,367 คน	- 1,168	- 4.96		
			รวม = 47,070 คน				
			ค่าเฉลี่ยต่อเขต 23,535				
8	มายอ	1	เขต 1 = 31,844 คน	1,035	3.36		
			เขต 2 = 29,775 คน	- 1,035	- 3.36		
			รวม = 61,619 คน				
			ค่าเฉลี่ยต่อเขต 30,810				
		2	เขต 1 = 30,031 คน	- 779	- 2.53		
			เขต 2 = 31,588 คน	779	2.53		
			รวม = 61,619 คน				
			ค่าเฉลี่ยต่อเขต 30,810				
		3	เขต 1 = 30,349 คน	- 461	- 1.49		
			เขต 2 = 31,270 คน	461	1.49		
			รวม = 61,619 คน				
			ค่าเฉลี่ยต่อเขต 30,810				



ประกาศผู้อำนวยการการเลือกตั้งประจำจังหวัดปัตตานี
เรื่อง การรับฟังความคิดเห็นรูปแบบการแบ่งเขตเลือกตั้งสมาชิกสภาเทศบาลตำบลปะนาเระ

อาศัยตามความในมาตรา ๑๙ และมาตรา ๒๐ แห่งพระราชบัญญัติการเลือกตั้งสมาชิกสภาท้องถิ่นหรือผู้บริหารท้องถิ่น พ.ศ. ๒๕๖๒ ประกอบข้อ ๑๒ และข้อ ๑๓ ของระเบียบคณะกรรมการการเลือกตั้งว่าด้วยการเลือกตั้งสมาชิกสภาท้องถิ่นหรือผู้บริหารท้องถิ่น พ.ศ. ๒๕๖๒ แก้ไขเพิ่มเติม (ฉบับที่ ๒) พ.ศ.๒๕๖๓ จึงได้ดำเนินการแบ่งเขตเลือกตั้งสมาชิกสภาเทศบาลตำบลปะนาเระ เป็น ๒ เขตเลือกตั้ง จำนวน ๓ รูปแบบ เพื่อประกาศให้ประชาชนในเขตเทศบาลตำบลปะนาเระ ทราบและเปิดโอกาสให้ประชาชนมีส่วนร่วมในการแสดงความคิดเห็นและข้อเสนอแนะ ปรากฏตามรูปแบบการแบ่งเขตเลือกตั้งและแผนที่แสดงการแบ่งเขตเลือกตั้งสมาชิกสภาเทศบาลตำบลปะนาเระ แนบท้ายประกาศนี้

ดังนั้น สำนักงานคณะกรรมการการเลือกตั้งประจำจังหวัดปัตตานี จึงประกาศเชิญชวนประชาชน ในเขตเลือกตั้งผู้ใดประสงค์จะแสดงความคิดเห็นและข้อเสนอแนะ ให้ทำความเห็นและข้อเสนอแนะเป็นหนังสือส่งให้ผู้อำนวยการการเลือกตั้งประจำจังหวัดปัตตานี ได้ที่สำนักงานคณะกรรมการการเลือกตั้งประจำจังหวัดปัตตานี ศาลากลางจังหวัดปัตตานี ถนนเดชา ตำบลสะบารัง อำเภอเมืองปัตตานี จังหวัดปัตตานี ตั้งแต่วันที่ ๗ กุมภาพันธ์ - ๑๖ กุมภาพันธ์ ๒๕๖๓ โดยสามารถดาวน์โหลดข้อมูลรูปแบบการแบ่งเขตเลือกตั้งฯ ได้ทางเว็บไซต์สำนักงานคณะกรรมการการเลือกตั้งประจำจังหวัดปัตตานี https://www.ect.go.th/pattani เพื่อจะได้นำเสนอคณะกรรมการแบ่งเขตเลือกตั้งประกอบการพิจารณาการแบ่งเขตเลือกตั้งต่อไป

จึงประกาศให้ทราบโดยทั่วกัน

ประกาศ ณ วันที่ ๗ กุมภาพันธ์ พ.ศ. ๒๕๖๓

ร้อยตำรวจเอก
(สมนึก กุลมณี)
ผู้อำนวยการการเลือกตั้งประจำจังหวัดปัตตานี

การแบ่งเขตเลือกตั้งสมาชิกสภาท้องถิ่น
เทศบาลตำบลปะนาเระ อำเภอปะนาเระ จังหวัดปัตตานี

๑. เทศบาลตำบลปะนาเระ อำเภอปะนาเระ รูปแบบที่ ๑

เขตเลือกตั้งที่	จำนวนสมาชิก	ท้องที่ประกอบเป็นเขตเลือกตั้ง
๑	๖	๑. หมู่ที่ ๑ จำนวน ๓ ชุมชน ดังนี้ ๑. ชุมชนบาลาเซาะห์ปาตา ๒. ชุมชนอาเย๊าะมุ ๓. ชุมชนฮัจญีเจะเลาะ ๒. หมู่ที่ ๒ จำนวน ๑ ชุมชน ดังนี้ ๑. ชุมชนบ้านนาพร้าว
๒	๖	๑. หมู่ที่ ๓ จำนวน ๒ ชุมชน ดังนี้ ๑. ชุมชนโตะเปะ ๒. ชุมชนบาลาเซาะห์ตือเง๊าะ ๒. หมู่ที่ ๔ จำนวน ๑ ชุมชน ดังนี้ ๑. ชุมชนบ้านคลองต่ำ ๓. หมู่ที่ ๕ จำนวน ๑ ชุมชน ดังนี้ ๑. ชุมชนคาโต

๒. เทศบาลตำบลปะนาเระ อำเภอปะนาเระ รูปแบบที่ ๒

เขตเลือกตั้งที่	จำนวนสมาชิก	ท้องที่ประกอบเป็นเขตเลือกตั้ง
๑	๖	เริ่มต้นจากแนวเขตเทศบาลตรงจุดวงเวียนปลาที่พิกัด N ๖° ๕๒' ๑๖" E ๑๐๑° ๒๙' ๓๑" ไปทางทิศตะวันออก เลียบตามแนวฝั่งทะเลอ่าวไทย ถึงหลักเขตที่ ๒ บริเวณพิกัด QH ๗๗๕๕๘๙ จากหลักเขตที่ ๒ ไปทางทิศใต้ ตามแนวเขตเทศบาลถึงหลักเขตที่ ๓ บริเวณพิกัด QH ๗๗๕๕๘๗ จากหลักเขตที่ ๓ ไปทางทิศตะวันตก ตามทางหลวงหมายเลข ๔๑๕๗ ผ่านวงเวียนหอนาฬิกา ถึงทางแยกถนนเทศบาล ซอย ๖ จากทางแยกถนนเทศบาล ซอย ๖ ไปทางทิศเหนือ ตัดผ่านถนนเทศบาลซอย ๕ ไปตามถนนเทศบาลซอย ๑๐ ตัดผ่านถนนเทศบาลซอย ๒ ไปตามถนนเทศบาลซอย ๔ ถึงแนวคันเขื่อนหิน บริเวณพิกัด QH ๗๕๓๕๙๘ จากแนวคันเขื่อนหินไปด้านทิศตะวันออก ถึงทางหลวงหมายเลข ๔๐๖๑ จากทางหลวงหมายเลข ๔๐๖๑ ไปทางทิศเหนือ เชื่อมต่อถนนสายวงเวียนปลา จดแนวเขตเทศบาลที่พิกัด N ๖° ๕๒' ๑๖" E ๑๐๑° ๒๙' ๓๑" อันเป็นจุดเริ่มต้น
๒	๖	เริ่มต้นจากหลักเขตที่ ๑ บริเวณพิกัด QH ๗๑๙๖๑๓ ไปทางทิศตะวันออกเฉียงใต้ เลียบตามแนวฝั่งทะเลอ่าวไทย ตัดผ่านปากอ่าวปะนาเระ ถึงแนวเขตเทศบาลตรงที่พิกัด N ๖°๕๒'๑๖"E ๑๐๑° ๒๙'๓๑" จากพิกัด N ๖°๕๒'๑๖" E ๑๐๑°๒๙'๓๑" ไปทางทิศใต้ ตามถนนวงเวียนปลา จนถึงจุดเชื่อมต่อทางหลวงหมายเลข ๔๐๖๑ และแนวคันเขื่อนหิน จากจุดเชื่อมต่อทางหลวงหมายเลข ๔๐๖๑ และแนวคันเขื่อนหิน ไปทางทิศตะวันตก ตามแนวคัดเขื่อนหิน จดบริเวณพิกัด QH ๗๕๓๕๙๘ จากพิกัด QH ๗๕๓๕๙๘ ไปทางทิศตะวันตก ถึงถนนเทศบาล ซอย ๔ จากถนนเทศบาล ซอย ๔ ไปทางทิศใต้ ตามถนนเทศบาล ซอย ๔ ตัดผ่านถนนเทศบาลซอย ๒ ไปตามถนนเทศบาลซอย ๑๐ ตัดผ่านถนนเทศบาล ซอย ๕ ไปตามถนนเทศบาลซอย ๖ ถึงทางแยกทางหลวงหมายเลข ๔๑๕๗ จากทางแยกทางหลวงหมายเลข ๔๑๕๗ ไปทางทิศตะวันออก ตามแนวถนนทางหลวงหมายเลข ๔๑๕๗ ผ่านวงเวียนหอนาฬิกา ถึงหลักเขตที่ ๓ บริเวณพิกัด QH ๗๗๕๕๘๗ จากหลักเขตที่ ๓ ไปทางทิศตะวันออกเฉียงใต้ ตามแนวเขตเทศบาล ถึงหลักเขตที่ ๔ บริเวณพิกัด QH ๗๘๒๕๘๐ จากหลักเขตที่ ๔ ไปทางทิศตะวันตก

เขตเลือกตั้งที่	จำนวนสมาชิก	ท้องที่ประกอบเป็นเขตเลือกตั้ง
๑	๖	เฉียงใต้ ตามแนวร่องน้ำธรรมชาติ ถึงหลักเขตที่ ๕ บริเวณพิกัด QH ๗๖๙๕๗๕ จากหลักเขตที่ ๕ ไปทางทิศตะวันตกเฉียงใต้ ตามแนวร่องน้ำธรรมชาติ ถึงหลักเขตที่ ๖ บริเวณพิกัด QH ๗๕๔๕๗๘ จากหลักเขตที่ ๖ ไปทางทิศตะวันตกเฉียงใต้ ตามแนวร่องน้ำธรรมชาติ ถึงหลักเขตที่ ๗ บริเวณพิกัด QH ๗๔๕๕๗๕ จากหลักเขตที่ ๗ ไปทางทิศตะวันตกเฉียงใต้ ตามแนวร่องน้ำธรรมชาติ ถึงหลักเขตที่ ๘ บริเวณพิกัด QH ๗๔๓๕๗๕ จากหลักเขตที่ ๘ ไปทางทิศตะวันออกเฉียงเหนือ เลียบตามแนวคลองยามู ถึงหลักเขตที่ ๙ บริเวณพิกัด QH ๗๔๖๕๗๘ จากหลักเขตที่ ๙ ไปทางทิศตะวันตกเฉียงเหนือ เลียบตามแนวคลองยามู ถึงหลักเขตที่ ๑๐ บริเวณพิกัด QH ๗๓๐๕๙๑ จากหลักเขตที่ ๑๐ ไปทางทิศตะวันตกเฉียงใต้ เลียบตามแนวคลองยามู ถึงหลักเขตที่ ๑๑ บริเวณพิกัด QH ๗๑๔๕๙๒ จากหลักเขตที่ ๑๑ ไปทางทิศเหนือ ตามแนวเขตเทศบาลถึงหลักเขตที่ ๑๒ บริเวณพิกัด QH ๗๑๕๕๙๘ จากหลักเขตที่ ๑๒ ไปทางทิศเหนือ ตามแนวเขตเทศบาลจดหลักเขตที่ ๑ อันเป็นจุดเริ่มต้น

๓. เทศบาลตำบลปะนาเระ อำเภอปะนาเระ รูปแบบที่ ๓

เขตเลือกตั้งที่	จำนวนสมาชิก	ท้องที่ประกอบเป็นเขตเลือกตั้ง
๑	๖	๑. หมู่ที่ ๑ จำนวน ๓ ชุมชน ดังนี้ ๑. ชุมชนบาลาเซาะห์ปาตา ๒. ชุมชนอาเย๊าะมุ ๓. ชุมชนฮัจญีเจะเลาะ ๒. หมู่ที่ ๓ จำนวน ๒ ชุมชน ดังนี้ ๑. ชุมชนโตะเปะ ๒. ชุมชนบาลาเซาะห์ตือเง๊าะ
๒	๖	๑. หมู่ที่ ๒ จำนวน ๑ ชุมชน ดังนี้ ๑. ชุมชนบ้านนาพร้าว ๒. หมู่ที่ ๔ จำนวน ๑ ชุมชน ดังนี้ ๑. ชุมชนบ้านคลองต่ำ ๓. หมู่ที่ ๕ จำนวน ๑ ชุมชน ดังนี้ ๑. ชุมชนคาโต

ประกาศ ณ วันที่ ๗ กุมภาพันธ์ พ.ศ. ๒๕๖๓

ร้อยตำรวจเอก

(สมนึก กุลมณี)

ผู้อำนวยการการเลือกตั้งประจำจังหวัดปัตตานี

ข้อมูลเปรียบเทียบราษฎรในแต่ละรูปแบบ
เทศบาลตำบลปะนาเระ อำเภอปะนาเระ
จังหวัดปัตตานี

รูปแบบที่	ข้อมูลราษฎร (ณ วันที่ 31 ธ.ค. 2562)			เหตุผลของการแบ่งเขตเลือกตั้ง	หมายเหตุ
	จำนวนราษฎรในเขตเลือกตั้ง (คน)	ผลต่างกับค่าเฉลี่ย			
		จำนวน (คน)	ร้อยละ		
1	เขต 1 = 5,039	-227	-4.31		
	เขต 2 = 5,493	227	4.31		
	รวม = 10,532				
	ค่าเฉลี่ยต่อเขต 5,266				
2	เขต 1 = 5,292	26	0.49		
	เขต 2 = 5,240	-26	-0.49		
	รวม = 10,532				
	ค่าเฉลี่ยต่อเขต 5,266				
3	เขต 1 = 5,510	244	4.63		
	เขต 2 = 5,022	-244	-4.63		
	รวม = 10,532				
	ค่าเฉลี่ยต่อเขต 5,266				

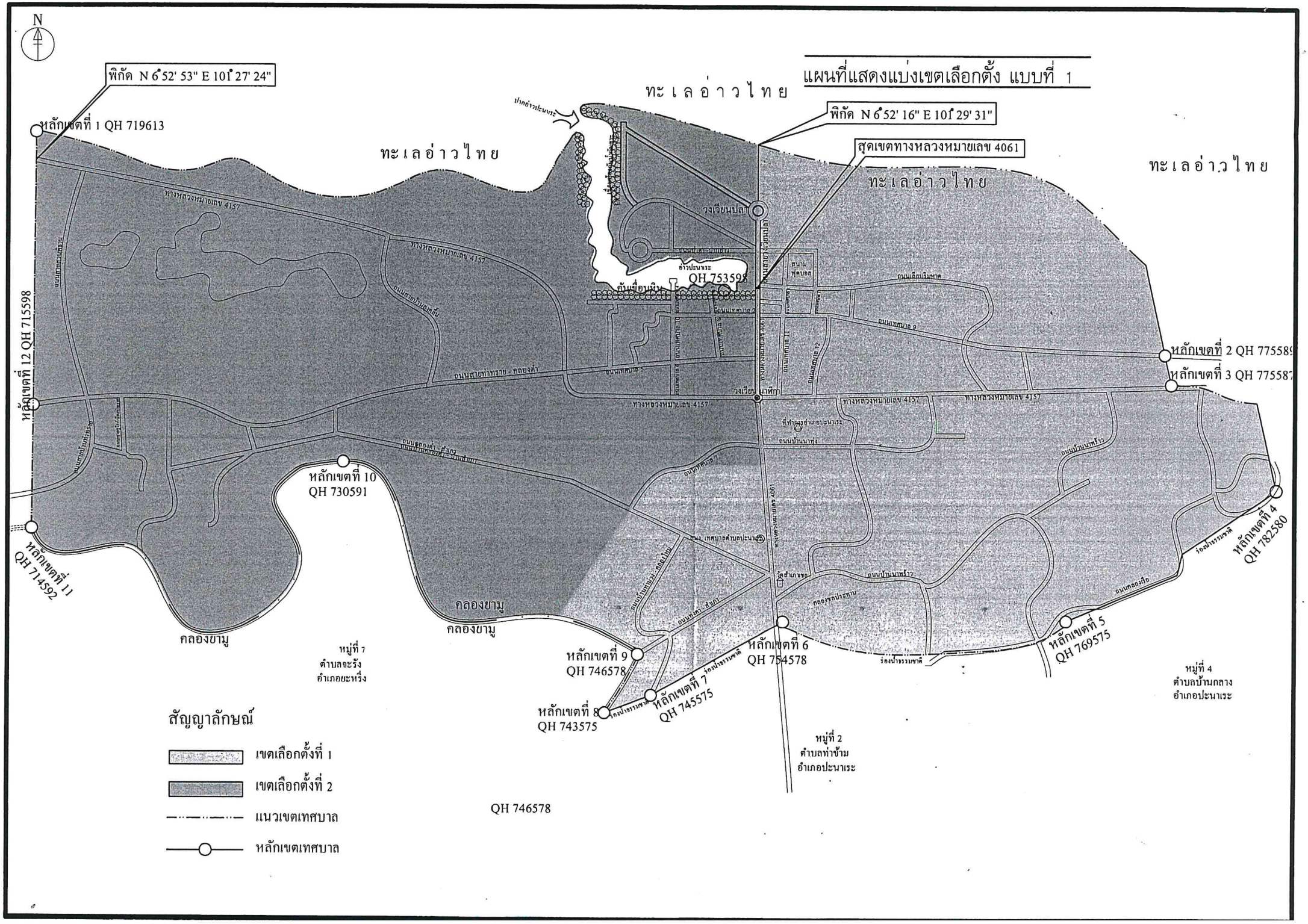
แผนที่แสดงแบ่งเขตเลือกตั้ง แบบที่ 1
N
พิกัด N 6° 52' 53" E 101° 27' 24"
หลักเขตที่ 1 QH 719613
ทะเลอ่าวไทย
พิกัด N 6° 52' 16" E 101° 29' 31"
สุดเขตทางหลวงหมายเลข 4061
ทางหลวงหมายเลข 4157
หลักเขตที่ 12 QH 715598
หลักเขตที่ 2 QH 775589
หลักเขตที่ 3 QH 775587
หลักเขตที่ 10
QH 730591
หลักเขตที่ 11
QH 714592
หลักเขตที่ 4
QH 782580
หลักเขตที่ 5
QH 769575
หลักเขตที่ 6
QH 754578
หลักเขตที่ 7
QH 745575
หลักเขตที่ 8
QH 743575
หลักเขตที่ 9
QH 746578
ต่าวปะนาเระ
QH 753595
คลองยามู
หมู่ที่ 7
ตำบลจะรัง
อำเภอยะหริ่ง
หมู่ที่ 2
ตำบลท่าข้าม
อำเภอปะนาเระ
หมู่ที่ 4
ตำบลบ้านกลาง
อำเภอปะนาเระ
สัญญาลักษณ์
เขตเลือกตั้งที่ 1
เขตเลือกตั้งที่ 2
แนวเขตเทศบาล
หลักเขตเทศบาล
QH 746578

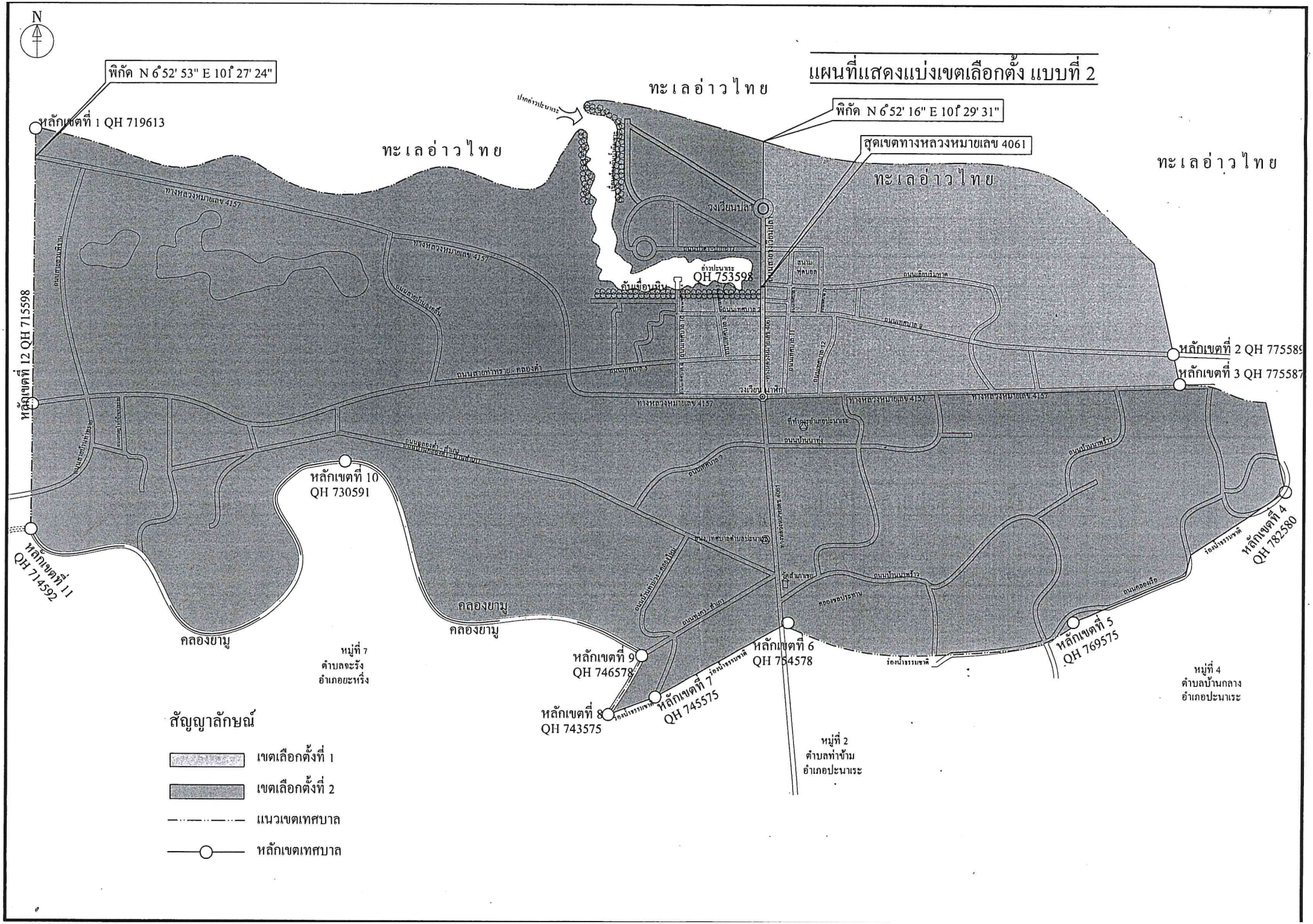
แผนที่แสดงแบ่งเขตเลือกตั้ง แบบที่ 2
N
พิกัด N 6° 52' 53" E 10° 27' 24"
พิกัด N 6° 52' 16" E 10° 29' 31"
สุดเขตทางหลวงหมายเลข 4061
ทะเลอ่าวไทย
ทะเลอ่าวไทย
ทะเลอ่าวไทย
ทะเลอ่าวไทย
หลักเขตที่ 1 QH 719613
หลักเขตที่ 12 QH 715598
หลักเขตที่ 2 QH 775589
หลักเขตที่ 3 QH 775587
หลักเขตที่ 4 QH 782580
หลักเขตที่ 5 QH 769575
หลักเขตที่ 6 QH 754578
หลักเขตที่ 7 QH 745575
หลักเขตที่ 8 QH 743575
หลักเขตที่ 9 QH 746578
หลักเขตที่ 10 QH 730591
หลักเขตที่ 11 QH 714592
ทางหลวงหมายเลข 4157
ถนนสายท่าการะย - คลองต่ำ
วงเวียนปลา
วงเวียนน้ำพุ
ที่ทำการอำเภอปะนาเระ
ถนนบ้านนาพุ
ถนนบ้านนาพร้าว
ถนนคลองเสือ
ร่องน้ำธรรมชาติ
คลองยามู
คลองยามู
หมู่ที่ 7
ตำบลตะรัง
อำเภอยะหริ่ง
หมู่ที่ 2
ตำบลท่าข้าม
อำเภอปะนาเระ
หมู่ที่ 4
ตำบลบ้านกลาง
อำเภอปะนาเระ
สัญญาลักษณ์
เขตเลือกตั้งที่ 1
เขตเลือกตั้งที่ 2
แนวเขตเทศบาล
หลักเขตเทศบาล

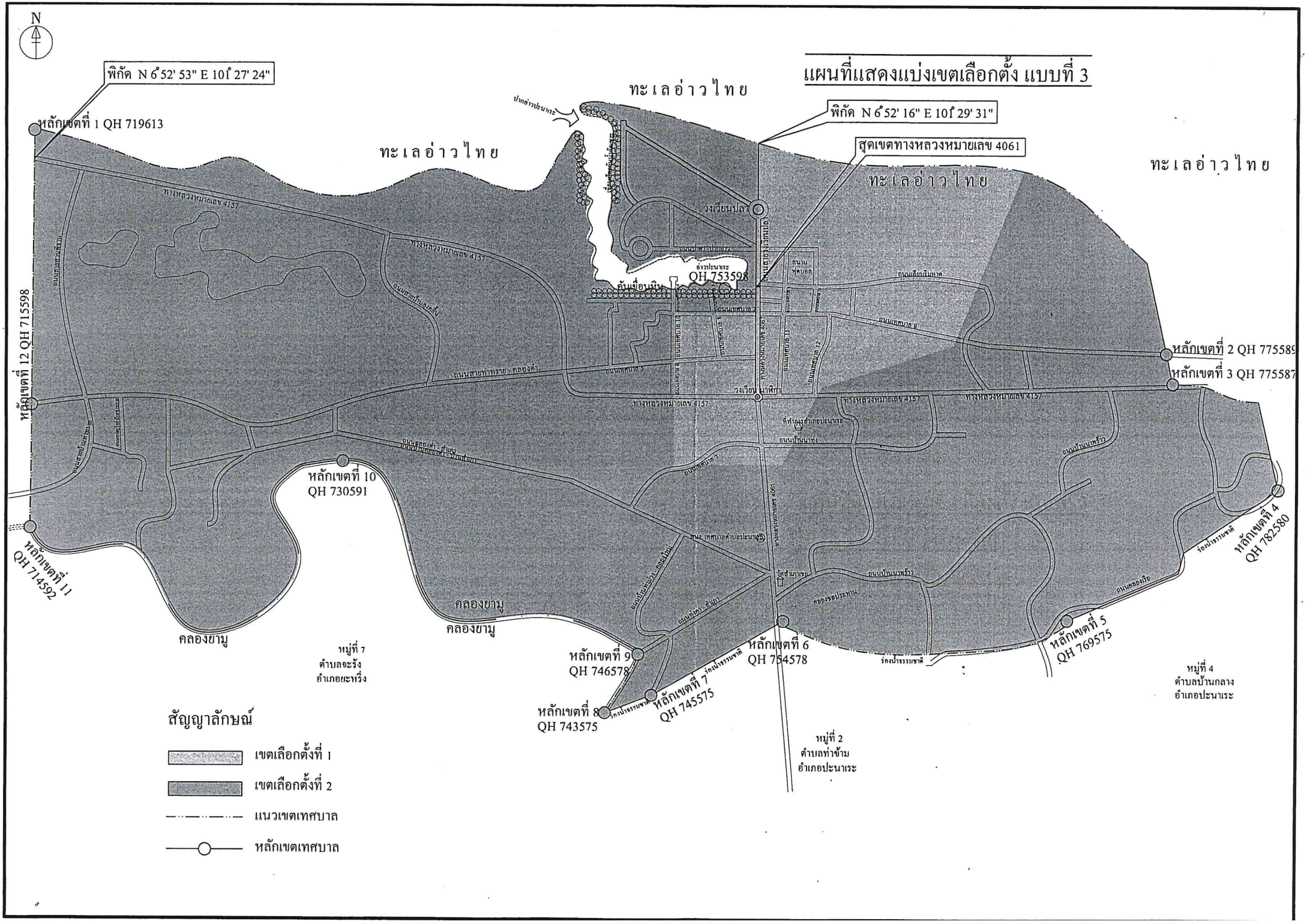
แผนที่แสดงแบ่งเขตเลือกตั้ง แบบที่ 3
N
พิกัด N 6° 52' 53" E 10° 27' 24"
หลักเขตที่ 1 QH 719613
ทะเลอ่าวไทย
ทะเลอ่าวไทย
ทะเลอ่าวไทย
ทะเลอ่าวไทย
พิกัด N 6° 52' 16" E 10° 29' 31"
สุดเขตทางหลวงหมายเลข 4061
หลักเขตที่ 12 QH 715598
หลักเขตที่ 2 QH 775589
หลักเขตที่ 3 QH 775587
หลักเขตที่ 4 QH 782580
หลักเขตที่ 5 QH 769575
หลักเขตที่ 6 QH 754578
หลักเขตที่ 7 QH 745575
หลักเขตที่ 8 QH 743575
หลักเขตที่ 9 QH 746578
หลักเขตที่ 10 QH 730591
หลักเขตที่ 11 QH 714592
อ่าวปะนาเระ QH 753598
ทางหลวงหมายเลข 4157
ถนนสายท่าทราย - ทุ่งตำ
วงเวียนปลา
วงเวียนนาฬิกา
ที่ทำการอำเภอปะนาเระ
ถนนบ้านนาทุ่ง
ถนนบ้านนาหว้า
ถนนคลองเรือ
ร่องน้ำธรรมชาติ
คลองยามู
คลองยามู
หมู่ที่ 7
ตำบลตะรัง
อำเภอยะหริ่ง
หมู่ที่ 2
ตำบลท่าข้าม
อำเภอปะนาเระ
หมู่ที่ 4
ตำบลบ้านกลาง
อำเภอปะนาเระ
สัญญาลักษณ์
เขตเลือกตั้งที่ 1
เขตเลือกตั้งที่ 2
แนวเขตเทศบาล
หลักเขตเทศบาล



ประกาศผู้อำนวยการการเลือกตั้งประจำจังหวัดปัตตานี
เรื่อง การรับฟังความคิดเห็นรูปแบบการแบ่งเขตเลือกตั้งสมาชิกสภาเทศบาลเมืองตะลุบัน

อาศัยตามความในมาตรา ๑๙ และมาตรา ๒๐ แห่งพระราชบัญญัติการเลือกตั้งสมาชิกสภาท้องถิ่นหรือผู้บริหารท้องถิ่น พ.ศ. ๒๕๖๒ ประกอบข้อ ๑๒ และข้อ ๑๓ ของระเบียบคณะกรรมการการเลือกตั้งว่าด้วยการเลือกตั้งสมาชิกสภาท้องถิ่นหรือผู้บริหารท้องถิ่น พ.ศ. ๒๕๖๒ แก้ไขเพิ่มเติม (ฉบับที่ ๒) พ.ศ.๒๕๖๓ จึงได้ดำเนินการแบ่งเขตเลือกตั้งสมาชิกสภาเทศบาลเมืองตะลุบัน เป็น ๓ เขตเลือกตั้ง จำนวน ๓ รูปแบบ เพื่อประกาศให้ประชาชนในเขตเทศบาลเมืองตะลุบัน ทราบและเปิดโอกาสให้ประชาชนมีส่วนร่วมในการแสดงความคิดเห็นและข้อเสนอแนะ ปรากฏตามรูปแบบการแบ่งเขตเลือกตั้งและแผนที่แสดงการแบ่งเขตเลือกตั้งสมาชิกสภาเทศบาลเมืองตะลุบัน แนบท้ายประกาศนี้

ดังนั้น สำนักงานคณะกรรมการการเลือกตั้งประจำจังหวัดปัตตานี จึงประกาศเชิญชวนประชาชน ในเขตเลือกตั้งผู้ใดประสงค์จะแสดงความคิดเห็นและข้อเสนอแนะ ให้ทำความเห็นและข้อเสนอแนะเป็นหนังสือส่งให้ผู้อำนวยการการเลือกตั้งประจำจังหวัดปัตตานี ได้ที่สำนักงานคณะกรรมการการเลือกตั้งประจำจังหวัดปัตตานี ศาลากลางจังหวัดปัตตานี ถนนเดชา ตำบลสะบารัง อำเภอเมืองปัตตานี จังหวัดปัตตานี ตั้งแต่วันที่ ๗ กุมภาพันธ์ - ๑๖ กุมภาพันธ์ ๒๕๖๓ โดยสามารถดาวน์โหลดข้อมูลรูปแบบการแบ่งเขตเลือกตั้งฯ ได้ทางเว็บไซต์สำนักงานคณะกรรมการการเลือกตั้งประจำจังหวัดปัตตานี https://www.ect.go.th/pattani เพื่อจะได้นำเสนอคณะกรรมการแบ่งเขตเลือกตั้งประกอบการพิจารณาการแบ่งเขตเลือกตั้งต่อไป

จึงประกาศให้ทราบโดยทั่วกัน

ประกาศ ณ วันที่ ๗ กุมภาพันธ์ พ.ศ. ๒๕๖๓

ร้อยตำรวจเอก
(สมนึก กุลมณี)
ผู้อำนวยการการเลือกตั้งประจำจังหวัดปัตตานี

การแบ่งเขตเลือกตั้งสมาชิกสภาท้องถิ่น
เทศบาลเมืองตะลุบัน อำเภอสายบุรี จังหวัดปัตตานี

๑. เทศบาลเมืองตะลุบัน อำเภอสายบุรี รูปแบบที่ ๑

เขตเลือกตั้งที่	จำนวนสมาชิก	ท้องที่ประกอบเป็นเขตเลือกตั้ง
๑	๖	เริ่มจากหลักเขตที่ ๑ ตั้งอยู่ตรงบริเวณเกาะกลางแม่น้ำสายบุรี บริเวณพิกัด QH ๘๙๕๔๑๘ ไปทางทิศตะวันออกเฉียงเหนือ เลียบไปตามกึ่งกลางแม่น้ำสายบุรี ตรงปากคลองชำตู ถึงสะพานปะเสยะวอซึ่งตั้งอยู่กึ่งกลางแม่น้ำสายบุรี บริเวณพิกัด QH ๙๐๒๔๑๙ จากสะพานปะเสยะวอ ไปทางทิศใต้ ตามแนวถนนท่าเสด็จ ถึงจุดตัดถนนท่าเสด็จกับถนนกะลาพอ จากจุดตัดถนนท่าเสด็จกับถนนกะลาพอ ไปทางทิศตะวันออก ตามแนวถนนกะลาพอ ถึงจุดตัดถนนกะลาพอกับถนนเพียรชอบ จากจุดตัดถนนกะลาพอกับถนนเพียรชอบ ไปทางทิศตะวันตกเฉียงใต้ ตามแนวทุ่งนาบรรจบจุดตัดถนนสะพานม้ากับถนนช่องเขต จากจุดตัดถนนสะพานม้ากับถนนช่องเขต ไปทางทิศตะวันออกเฉียงใต้ ตามแนวถนนช่องเขต ถึงจุดตัดถนนช่องเขตกับเส้นแบ่งแนวเขตเทศบาล บริเวณพิกัด QH ๙๐๗๓๙๑ จากพิกัด QH ๙๐๗๓๙๑ ไปทางทิศตะวันตกเฉียงเหนือ ตามแนวเขตเทศบาลถึงหลักเขตที่ ๗ บริเวณพิกัด QH ๙๐๑๓๙๓ จากหลักเขตที่ ๗ ไปทางทิศตะวันตก เลียบเชิงเขาถึงหลักเขตที่ ๘ ตั้งอยู่บริเวณกึ่งกลางแม่น้ำสายบุรี บริเวณพิกัด QH ๘๘๙๓๙๒ จากหลักเขตที่ ๘ ไปทิศเหนือ เลียบกึ่งกลางแม่น้ำสายบุรี ผ่านสะพานสายบุรี จนบรรจบกับหลักเขตที่ ๑ อันเป็นจุดเริ่มต้น
๒	๖	เริ่มจากสะพานปะเสยะวอซึ่งตั้งอยู่กึ่งกลางแม่น้ำสายบุรี บริเวณพิกัด QH ๙๐๒๔๑๙ ไปทางทิศตะวันออก เลียบกึ่งกลางแม่น้ำสายบุรี ถึงหลักเขตที่ ๒ ซึ่งตั้งอยู่บริเวณปากน้ำชายฝั่งทะเล บริเวณพิกัด QH ๙๑๙๔๒๖ จากหลักเขตที่ ๒ ไปทางทิศตะวันออกเฉียงใต้ เลียบไปตามกึ่งกลางคลองสายบุรี (คลองกอตอ) ถึงหลักเขตที่ ๕ ซึ่งตั้งอยู่บริเวณกึ่งกลางคลองสายบุรี (คลองกอตอ) บริเวณพิกัด QH ๙๒๑๓๘๐ จากหลักเขตที่ ๕ ไปทางทิศตะวันตกเฉียงเหนือ ตามแนวเขตเทศบาลถึงหลักเขตที่ ๖ บริเวณพิกัด QH ๙๑๗๓๙๑ จากหลักเขตที่ ๖ ไปทางทิศตะวันตกเลียบสันเขาช่องแมว ถึงจุดตัดถนนช่องเขตกับเส้นแบ่งแนวเขตเทศบาล บริเวณพิกัด QH ๙๐๗๓๙๑ จากพิกัด QH ๙๐๗๓๙๑ ไปทางทิศตะวันตกเฉียงเหนือ ตามแนวถนนช่องเขต บรรจบจุดตัดถนนสะพานม้ากับถนนช่องเขต จากจุดตัดถนนสะพานม้ากับถนนช่องเขต ไปทางทิศตะวันออกเฉียงเหนือ ตามแนวทุ่งนา ถึงจุดตัดถนนกะลาพอกับถนนเพียรชอบ จากจุดตัดถนนกะลาพอกับถนนเพียรชอบ ไปทางทิศตะวันตก ตามแนวถนนกะลาพอ ถึงจุดตัดถนนท่าเสด็จกับถนนกะลาพอ จากจุดตัดถนนท่าเสด็จกับถนนกะลาพอ ไปทางทิศเหนือ ตามแนวถนนท่าเสด็จบรรจบสะพานปะเสยะวอซึ่งตั้งอยู่กึ่งกลางแม่น้ำสายบุรี อันเป็นจุดเริ่มต้น

เขตเลือกตั้งที่	จำนวนสมาชิก	ท้องที่ประกอบเป็นเขตเลือกตั้ง
๓	๖	เริ่มจากหลักเขตที่ ๒ บริเวณพิกัด QH ๙๑๙๔๒๖ ไปทางทิศตะวันออกเฉียงใต้ เลียบตามแม่น้ำสายบุรี ตรงบริเวณชายฝั่งทะเล ถึงหลักเขตที่ ๓ บริเวณพิกัด QH ๙๕๒๓๗๔ จากหลักเขตที่ ๓ ไปทางทิศตะวันตกเฉียงใต้ ตามแนวเขตเทศบาล และแนวร่องน้ำ ถึงหลักเขตที่ ๔ ซึ่งตั้งอยู่บริเวณกึ่งกลางคลองสายบุรี (คลองกอตอ) บริเวณพิกัด QH ๙๒๓๓๖๙ จากหลักเขตที่ ๔ ไปทางทิศตะวันออกเฉียงเหนือ เลียบกึ่งกลางคลองสายบุรี (คลองกอตอ) ถึงหลักเขตที่ ๕ ซึ่งตั้งอยู่บริเวณกึ่งกลางคลองสายบุรี (คลองกอตอ) บริเวณพิกัด QH ๙๒๑๓๘๐ จากหลักเขตที่ ๕ ไปทางทิศตะวันออกเฉียงเหนือ เลียบกึ่งกลางคลองสายบุรี (คลองกอตอ) ถึงหลักเขตที่ ๒ อันเป็นจุดเริ่มต้น

๒. เทศบาลเมืองตะลุบัน อำเภอสายบุรี รูปแบบที่ ๒

เขตเลือกตั้งที่	จำนวนสมาชิก	ท้องที่ประกอบเป็นเขตเลือกตั้ง
๑	๖	เริ่มจากหลักเขตที่ ๑ บริเวณพิกัด QH ๘๙๕๔๑๘ ตั้งอยู่ตรงบริเวณเกาะกลางแม่น้ำสายบุรี ไปทางทิศตะวันออกเฉียงเหนือ เลียบกึ่งกลางแม่น้ำสายบุรี ตรงปากคลองชำตู ถึงกลางแม่น้ำสายบุรีตรงบริเวณสิ้นสุดถนนสุริยะ บริเวณพิกัด QH ๘๙๘๔๒๐ จากพิกัด พิกัด QH ๘๙๘๔๒๐ ทางทิศใต้ ตามแนวถนนสุริยะ ถึงจุดตัดถนนสุริยะกับถนนตะลุบัน จากจุดตัดถนนสุริยะกับถนนตะลุบัน ไปทางทิศตะวันออก ตามแนวถนนตะลุบัน ถึงจุดตัดถนนตะลุบันกับถนนเทอดธรรม จากจุดตัดถนนตะลุบันกับถนนเทอดธรรม ไปทางทิศใต้ ตามแนวถนนเทิดธรรม ถึงจุดตัดถนนเทอดธรรมกับถนนกะลาพอ จากจุดตัดถนนเทอดธรรมกับถนนกะลาพอ ไปทางทิศตะวันออก ตามแนวถนนกะลาพอ และถนนละเมาะบก ถึงสามแยกถนนถนนทุ่งตะเคียน และถนนหวายขม จากสามแยกถนนทุ่งตะเคียนและถนนหวายขม ไปทางทิศตะวันออกเฉียงเหนือ ผ่านทุ่งนาถึงจุดกึ่งกลางคลองสายบุรี (คลองกอตอ) บริเวณหลังโรงเรียนเทศบาล ๓ บ้านปาตาตีมอ บริเวณพิกัด QH ๙๒๓๔๑๕ จากพิกัด QH ๙๒๓๔๑๕ ไปทางทิศตะวันออกเฉียงใต้ ตามกึ่งกลางคลองสายบุรี (คลองกอตอ) ถึงหลักเขตที่ ๕ ซึ่งตั้งอยู่บริเวณกึ่งกลางคลองสายบุรี (คลองกอตอ) บริเวณพิกัด QH ๙๒๑๓๘๐ จากหลักเขตที่ ๕ ไปทางทิศตะวันตกเฉียงเหนือ ตามแนวเขตเทศบาล ถึงหลักเขตที่ ๖ บริเวณพิกัด QH ๙๑๗๓๙๑ จากหลักเขตที่ ๖ ไปทางทิศตะวันตก เลียบสันเขาช่องแมวและแนวเขตเทศบาล ถึงหลักเขตที่ ๗ บริเวณพิกัด QH ๙๐๑๓๙๓ จากหลักเขตที่ ๗ ไปทางทิศตะวันตก เลียบเชิงเขา ถึงหลักเขตที่ ๘ ซึ่งตั้งอยู่บริเวณกึ่งกลางแม่น้ำสายบุรี บริเวณพิกัด QH ๘๘๙๓๙๒ จากหลักเขตที่ ๘ ไปทิศเหนือ เลียบกึ่งกลางแม่น้ำสายบุรี ผ่านสะพานสายบุรี จนบรรจบกับหลักเขตที่ ๑ อันเป็นจุดเริ่มต้น

เขตเลือกตั้งที่	จำนวนสมาชิก	ท้องที่ประกอบเป็นเขตเลือกตั้ง
๒	๖	เริ่มจากหลักเขตที่ ๒ ซึ่งตั้งอยู่บริเวณปากน้ำชายฝั่งทะเล บริเวณพิกัด QH ๙๑๙๔๒๖ ไปทางทิศตะวันออกเฉียงใต้ เลียบไปตามกึ่งกลางคลองสายบุรี (คลองกอตอ) ถึงพิกัด QH ๙๒๓๔๑๕ ซึ่งตั้งอยู่จุดกึ่งกลางคลองสายบุรี (คลองกอตอ) บริเวณหลังโรงเรียนเทศบาล ๓ บ้านปาตาตีมอ จากพิกัด QH ๙๒๓๔๑๕ ไปทางทิศตะวันตกเฉียงใต้ ผ่านทุ่งนา ถึงสามแยกถนนลาเมาะบก ถนนทุ่งตะเคียน และถนนหวายขม จากสามแยกถนนลาเมาะบก ถนนทุ่งตะเคียน และถนนหวายขม ไปทางทิศตะวันตกเฉียงใต้ เลียบถนนลาเมาะบก เข้าสู่ถนนกะลาพอ จนถึงจุดตัดถนนเทอดธรรมกับถนนกะลาพอ จากจุดตัดถนนเทิดธรรมกับถนนกะลาพอ ไปทางทิศเหนือ ตามแนวถนนเทอดธรรม ถึงจุดตัดถนนตะลุบันกับถนนเทิดธรรม จากจุดตัดถนนตะลุบันกับถนนเทอดธรรม ไปทางทิศตะวันตก ตามแนวถนนตะลุบัน ถึงจุดตัดถนนสุริยะกับถนนตะลุบัน จากจุดตัดถนนสุริยะกับถนนตะลุบัน ไปทางทิศเหนือ ตามแนวถนนสุริยะ จนสิ้นสุดถนนสุริยะ ตรงปากคลองชำตู บริเวณพิกัด QH ๘๙๘๔๒๐ จากพิกัด QH ๘๙๘๔๒๐ ไปทางทิศตะวันออก เลียบกึ่งกลางแม่น้ำสายบุรี ถึงหลักเขตที่ ๒ อันเป็นจุดเริ่มต้น
๓	๖	เริ่มจากหลักเขตที่ ๒ บริเวณพิกัด QH ๙๑๙๔๒๖ ไปทางทิศตะวันออกเฉียงใต้ เลียบตามแม่น้ำสายบุรี ตรงบริเวณชายฝั่งทะเล ถึงหลักเขตที่ ๓ บริเวณพิกัด QH ๙๕๒๓๗๔ จากหลักเขตที่ ๓ ไปทางทิศตะวันตกเฉียงใต้ ตามแนวเขตเทศบาล และแนวร่องน้ำ ถึงหลักเขตที่ ๔ ซึ่งตั้งอยู่บริเวณกึ่งกลางคลองสายบุรี (คลองกอตอ) บริเวณพิกัด QH ๙๒๓๓๖๙ จากหลักเขตที่ ๔ ไปทางทิศตะวันออกเฉียงเหนือ เลียบกึ่งกลางคลองสายบุรี (คลองกอตอ) ถึงหลักเขตที่ ๕ ซึ่งตั้งอยู่บริเวณกึ่งกลางคลองสายบุรี (คลองกอตอ) บริเวณพิกัด QH ๙๒๑๓๘๐ จากหลักเขตที่ ๕ ไปทางทิศตะวันออกเฉียงเหนือ เลียบกึ่งกลางคลองสายบุรี (คลองกอตอ) ถึงหลักเขตที่ ๒ อันเป็นจุดเริ่มต้น

๓. เทศบาลเมืองตะลุบัน อำเภอสายบุรี รูปแบบที่ ๓

เขตเลือกตั้งที่	จำนวนสมาชิก	ท้องที่ประกอบเป็นเขตเลือกตั้ง
๑	๖	เริ่มจากหลักเขตที่ ๑ ตั้งอยู่บริเวณเกาะกลางแม่น้ำสายบุรี บริเวณพิกัด QH ๘๙๕๔๑๘ ไปทางทิศตะวันออก เป็นเส้นเลียบไปตามกึ่งกลางแม่น้ำสายบุรีตรงปากคลองชำตู ผ่านสะพานปะเสยะวอ ถึงจุดกึ่งกลางแม่น้ำสายบุรีตรงบริเวณสิ้นสุดถนนเพียรชอบ บริเวณพิกัด QH ๙๐๒๔๑๙ จากจุดกึ่งกลางแม่น้ำสายบุรีตรงบริเวณสิ้นสุดถนนเพียรชอบ ไปทางทิศใต้ ตามแนวถนนเพียรชอบ ถึงจุดตัดถนนเพียรชอบกับถนนกะลาพอ จากจุดตัดถนนเพียรชอบกับถนนกะลาพอ ไปทางทิศตะวันออก ตามแนวถนนกะลาพอ จนถึงจุดสิ้นสุดถนนกะลาพอ บริเวณพิกัด QH ๙๑๑๔๑๒ จากพิกัด QH ๙๑๑๔๑๒ ทางทิศตะวันตกเฉียงใต้ ผ่านทุ่งนา ถึงถนนท่าเสด็จ บริเวณจุดตัดถนนท่าเสด็จกับถนนสะพานม้า จากจุดตัดถนนท่าเสด็จกับถนนสะพานม้า ไปทางทิศตะวันออกเฉียงใต้ ตามแนวถนนช่องเขต ถึงจุดตัดถนนช่องเขตกับเส้นแบ่งแนวเขตเทศบาล บริเวณพิกัด QH ๙๐๗๓๙๑ จากพิกัด QH ๙๐๗๓๙๑ ไปทางทิศตะวันตกเฉียงเหนือ ตามแนวเขตเทศบาลถึงหลักเขตที่ ๗ บริเวณพิกัด QH ๙๐๑๓๙๓ จากหลักเขตที่ ๗ ไปทางทิศตะวันตก เลียบเชิงเขาถึงหลักเขตที่ ๘ ตั้งอยู่บริเวณกึ่งกลางแม่น้ำสายบุรี บริเวณพิกัด QH ๘๘๙๓๙๒ จากหลักเขตที่ ๘ ไปทิศเหนือ เลียบกึ่งกลางแม่น้ำสายบุรี ผ่านสะพานสายบุรี จนบรรจบกับหลักเขตที่ ๑ อันเป็นจุดเริ่มต้น
๒	๖	เริ่มจากหลักเขตที่ ๒ บริเวณพิกัด QH ๙๑๙๔๒๖ ไปทางทิศตะวันออกเฉียงใต้ เลียบตามแม่น้ำสายบุรี ตรงบริเวณชายฝั่งทะเล ถึงบริเวณชายฝั่งทะเลบริเวณเทียบแนวตรงกับมัสยิดบ้านปาตาตีมอ บริเวณพิกัด QH ๙๒๘๔๑๖ จากพิกัด QH ๙๒๘๔๑๖ ไปทางทิศตะวันตกเฉียงใต้ ผ่านแนวมัสยิดบ้านปาตาตีมอ ผ่านคลองสายบุรี (คลองกอตอ) จนถึงสามแยกถนนทุ่งตะเคียน ถนนละเมาะบกกับถนนหวายขม จากสามแยกถนนทุ่งตะเคียน ถนนละเมาะบกกับถนนหวายขม ไปทางทิศตะวันออกเฉียงใต้ ตามแนวทุ่งนา ถึงจุดตัดถนนสะพานม้ากับถนนราษฎร์อุทิศ จากจุดตัดถนนสะพานม้ากับถนนราษฎร์อุทิศ ไปทางทิศตะวันตกเฉียงใต้ ตามแนวถนนราษฎร์อุทิศ ไปจนถึงหลักเขตที่ ๖ บริเวณพิกัด QH ๙๑๗๓๙๑ จากหลักเขตที่ ๖ ไปทางทิศตะวันตกเลียบสันเขาช่องแมว ถึงจุดตัดถนนช่องเขตกับเส้นแบ่งแนวเขตเทศบาล บริเวณพิกัด QH ๙๐๗๓๙๑ จากพิกัด QH ๙๐๗๓๙๑ ไปทางทิศตะวันตกเฉียงเหนือ ตามแนวถนนช่องเขต บรรจบจุดตัดถนนสะพานม้ากับถนนช่องเขต จากจุดตัดถนนสะพานม้ากับถนนช่องเขต ไปทางทิศตะวันออกเฉียงเหนือตามแนวทุ่งนา ถึงจุดสิ้นสุดถนนกะลาพอ บริเวณพิกัด QH ๙๑๑๔๑๒ จาก QH ๙๑๑๔๑๒ ไปทางทิศตะวันตก ตามแนวถนนกะลาพอ ถึงจุดตัดถนนเพียรชอบกับถนนกะลาพอ จากจุดตัดถนนเพียรชอบกับถนนกะลาพอ ไปทางทิศเหนือ ตามแนว

๓. เทศบาลเมืองตะลุบัน อำเภอสายบุรี รูปแบบที่ ๓

เขตเลือกตั้งที่	จำนวนสมาชิก	ท้องที่ประกอบเป็นเขตเลือกตั้ง
๑	๖	เริ่มจากหลักเขตที่ ๑ ตั้งอยู่บริเวณเกาะกลางแม่น้ำสายบุรี บริเวณพิกัด QH ๘๙๕๔๑๘ ไปทางทิศตะวันออก เป็นเส้นเลียบไปตามกึ่งกลางแม่น้ำสายบุรีตรงปากคลองชำตู ผ่านสะพานปะเสยะวอ ถึงจุดกึ่งกลางแม่น้ำสายบุรีตรงบริเวณสิ้นสุดถนนเพียรชอบ บริเวณพิกัด QH ๙๐๒๔๑๙ จากจุดกึ่งกลางแม่น้ำสายบุรีตรงบริเวณสิ้นสุดถนนเพียรชอบ ไปทางทิศใต้ ตามแนวถนนเพียรชอบ ถึงจุดตัดถนนเพียรชอบกับถนนกะลาพอ จากจุดตัดถนนเพียรชอบกับถนนกะลาพอ ไปทางทิศตะวันออก ตามแนวถนนกะลาพอ จนถึงจุดสิ้นสุดถนนกะลาพอ บริเวณพิกัด QH ๙๑๑๔๑๒ จากพิกัด QH ๙๑๑๔๑๒ ทางทิศตะวันตกเฉียงใต้ ผ่านทุ่งนา ถึงถนนท่าเสด็จ บริเวณจุดตัดถนนท่าเสด็จกับถนนสะพานม้า จากจุดตัดถนนท่าเสด็จกับถนนสะพานม้า ไปทางทิศตะวันออกเฉียงใต้ ตามแนวถนนช่องเขต ถึงจุดตัดถนนช่องเขตกับเส้นแบ่งแนวเขตเทศบาล บริเวณพิกัด QH ๙๐๗๓๙๑ จากพิกัด QH ๙๐๗๓๙๑ ไปทางทิศตะวันตกเฉียงเหนือ ตามแนวเขตเทศบาลถึงหลักเขตที่ ๗ บริเวณพิกัด QH ๙๐๑๓๙๓ จากหลักเขตที่ ๗ ไปทางทิศตะวันตก เลียบเชิงเขาถึงหลักเขตที่ ๘ ตั้งอยู่บริเวณกึ่งกลางแม่น้ำสายบุรี บริเวณพิกัด QH ๘๘๙๓๙๒ จากหลักเขตที่ ๘ ไปทิศเหนือ เลียบกึ่งกลางแม่น้ำสายบุรี ผ่านสะพานสายบุรี จนบรรจบกับหลักเขตที่ ๑ อันเป็นจุดเริ่มต้น
๒	๖	เริ่มจากหลักเขตที่ ๒ บริเวณพิกัด QH ๙๑๙๔๒๖ ไปทางทิศตะวันออกเฉียงใต้ เลียบตามแม่น้ำสายบุรี ตรงบริเวณชายฝั่งทะเล ถึงบริเวณชายฝั่งทะเลบริเวณเทียบแนวตรงกับมัสยิดบ้านปาตาตีมอ บริเวณพิกัด QH ๙๒๘๔๑๖ จากพิกัด QH ๙๒๘๔๑๖ ไปทางทิศตะวันตกเฉียงใต้ ผ่านแนวมัสยิดบ้านปาตาตีมอ ผ่านคลองสายบุรี (คลองกอตอ) จนถึงสามแยกถนนทุ่งตะเคียน ถนนละเมาะบกกับถนนหวายขม จากสามแยกถนนทุ่งตะเคียน ถนนละเมาะบกกับถนนหวายขม ไปทางทิศตะวันออกเฉียงใต้ ตามแนวทุ่งนา ถึงจุดตัดถนนสะพานม้ากับถนนราษฎร์อุทิศ จากจุดตัดถนนสะพานม้ากับถนนราษฎร์อุทิศ ไปทางทิศตะวันตกเฉียงใต้ ตามแนวถนนราษฎร์อุทิศ ไปจนถึงหลักเขตที่ ๖ บริเวณพิกัด QH ๙๑๗๓๙๑ จากหลักเขตที่ ๖ ไปทางทิศตะวันตกเลียบสันเขาช่องแมว ถึงจุดตัดถนนช่องเขตกับเส้นแบ่งแนวเขตเทศบาล บริเวณพิกัด QH ๙๐๗๓๙๑ จากพิกัด QH ๙๐๗๓๙๑ ไปทางทิศตะวันตกเฉียงเหนือ ตามแนวถนนช่องเขต บรรจบจุดตัดถนนสะพานม้ากับถนนช่องเขต จากจุดตัดถนนสะพานม้ากับถนนช่องเขต ไปทางทิศตะวันออกเฉียงเหนือ ตามแนวทุ่งนา ถึงจุดสิ้นสุดถนนกะลาพอ บริเวณพิกัด QH ๙๑๑๔๑๒ จาก QH ๙๑๑๔๑๒ ไปทางทิศตะวันตก ตามแนวถนนกะลาพอ ถึงจุดตัดถนนเพียรชอบกับถนนกะลาพอ จากจุดตัดถนนเพียรชอบกับถนนกะลาพอ ไปทางทิศเหนือ ตามแนว

เขตเลือกตั้งที่	จำนวนสมาชิก	ท้องที่ประกอบเป็นเขตเลือกตั้ง
๒ (ต่อ)	๖	ถนนเพียรชอบ จนสิ้นสุดถนนเพียรชอบ จุดกึ่งกลางแม่น้ำสายบุรี บริเวณพิกัด QH ๙๐๒๔๑๙ จากพิกัด QH ๙๐๒๔๑๙ ไปทางทิศตะวันออกเฉียงเหนือ เลียบตามจุดกึ่งกลางแม่น้ำสายบุรี ไปบรรจบหลักเขตที่ ๒ อันเป็นสุดเริ่มต้น
๓	๖	เริ่มจากบริเวณชายฝั่งทะเลบริเวณเทียบแนวตรงกับมัสยิดบ้านปาตาตีมอ บริเวณพิกัด QH ๙๒๘๔๑๖ ไปทางทิศตะวันออกเฉียงใต้ เลียบตามชายฝั่งทะเล ถึงหลักเขตที่ ๓ บริเวณพิกัด QH ๙๕๒๓๗๔ จากหลักเขตที่ ๓ ไปทางทิศตะวันตกเฉียงใต้ ตามแนวเขตเทศบาล และแนวร่องน้ำ ถึงหลักเขตที่ ๔ ซึ่งตั้งอยู่บริเวณกึ่งกลางคลองสายบุรี (คลองกอตอ) บริเวณพิกัด QH ๙๒๓๓๖๙ จากหลักเขตที่ ๔ ไปทางทิศตะวันออกเฉียงเหนือ เลียบกึ่งกลางคลองสายบุรี (คลองกอตอ) ถึงหลักเขตที่ ๕ ซึ่งตั้งอยู่บริเวณกึ่งกลางคลองสายบุรี (คลองกอตอ) บริเวณพิกัด QH ๙๒๑๓๘๐ จากหลักเขตที่ ๕ ไปทางทิศตะวันตกเฉียงเหนือ ตามแนวเขตเทศบาล ถึงหลักเขตที่ ๖ บริเวณพิกัด QH ๙๑๗๓๙๑ จากหลักเขตที่ ๖ ไปทางทิศตะวันออกเฉียงเหนือ ตามแนวถนนราษฎร์อุทิศ ถึงจุดตัดถนนสะพานม้ากับถนนราษฎร์อุทิศ จากจุดตัดถนนสะพานม้ากับถนนราษฎร์อุทิศ ไปทางทิศตะวันตกเฉียงเหนือ ตามแนวทุ่งนา ถึงสามแยกถนนทุ่งตะเคียน ถนนละเมาะบกกับถนนหวายขม จากสามแยกถนนทุ่งตะเคียน ถนนละเมาะบกกับถนนหวายขม ไปทางทิศตะวันออกเฉียงเหนือ ผ่านคลองสายบุรี (คลองกอตอ) ผ่านแนวมัสยิดบ้านปาตาตีมอ บริเวณชายฝั่งทะเลบริเวณพิกัด QH ๙๒๘๔๑๖ อันเป็นจุดเริ่มต้น

ประกาศ ณ วันที่ ๒๑ กุมภาพันธ์ พ.ศ. ๒๕๖๓

ร้อยตำรวจเอก

(สมนึก กุลมณี)

ผู้อำนวยการการเลือกตั้งประจำจังหวัดปัตตานี

ข้อมูลเปรียบเทียบราษฎรในแต่ละรูปแบบ
เทศบาลเมืองตะลุบัน อำเภอสายบุรี จังหวัดปัตตานี

รูปแบบที่	ข้อมูลราษฎร (ณ วันที่ 31 ธ.ค. 2562)			เหตุผลของการแบ่งเขตเลือกตั้ง	หมายเหตุ
	จำนวนราษฎรในเขตเลือกตั้ง (คน)	ผลต่างกับค่าเฉลี่ย			
		จำนวน (คน)	ร้อยละ		
1	เขต 1 = 4,645	-196	-4.04		
	เขต 2 = 4,763	-78	-1.60		
	เขต 3 = 5,114	273	5.65		
	รวม = 14,522				
	ค่าเฉลี่ยต่อเขต 4,841				
2	เขต 1 = 4,834	-7	-0.14		
	เขต 2 = 4,574	-267	-5.51		
	เขต 3 = 5,114	273	5.65		
	รวม = 14,522				
	ค่าเฉลี่ยต่อเขต 4,841				
3	เขต 1 = 5,018	177	3.66		
	เขต 2 = 4,902	61	1.27		
	เขต 3 = 4,602	-239	-4.93		
	รวม = 14,522				
	ค่าเฉลี่ยต่อเขต 4,841				

แผนที่แบ่งเขตเลือกตั้ง สมาชิกสภาเทศบาลเมืองตะลุบัน
อำเภอสายบุรี จ.ปัตตานี
แบบที่ ๑

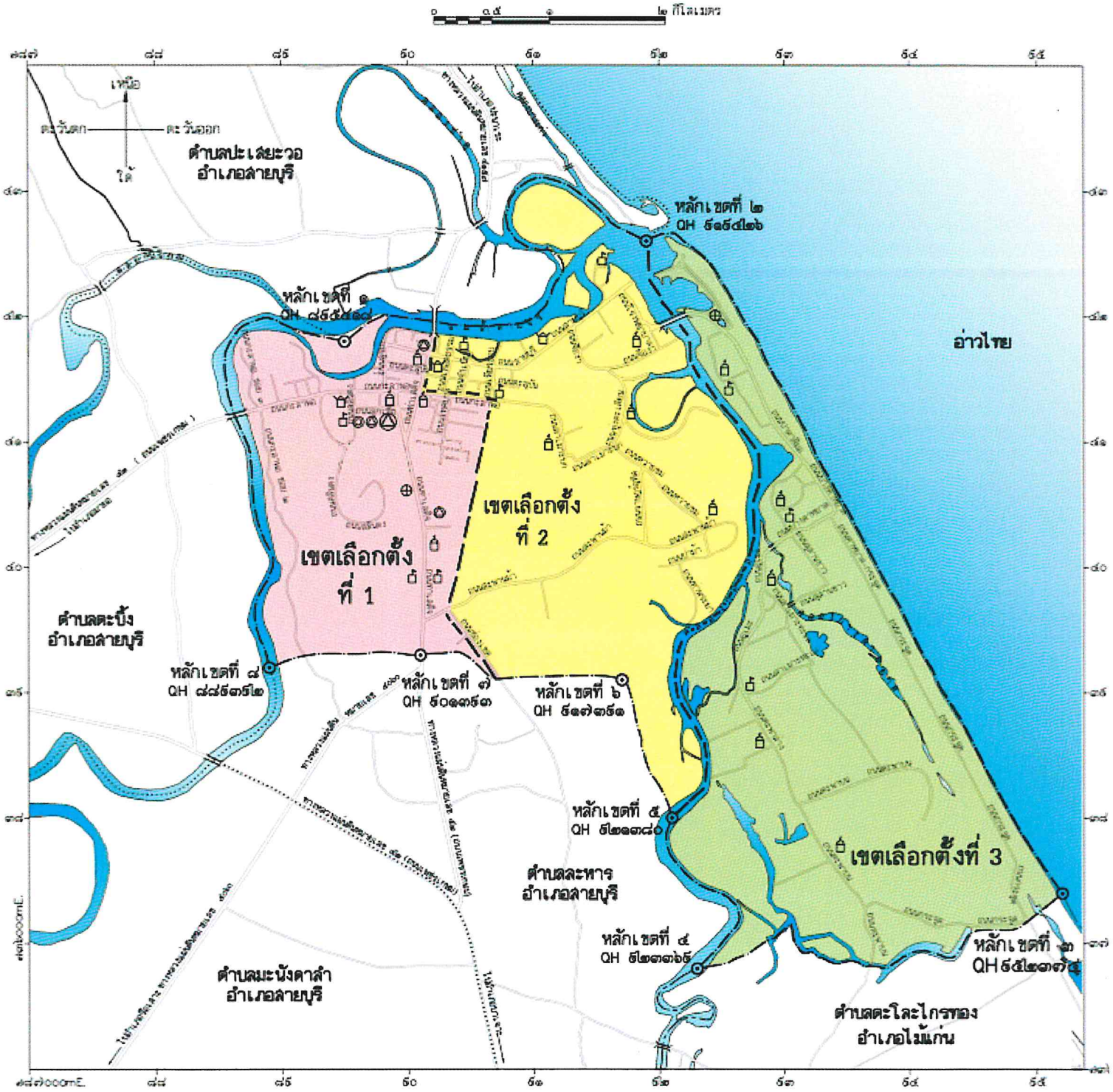

เครื่องหมาย

- เขตเทศบาล
- เขตตำบล
- เขตอำเภอ
- ถนน
- ละหาน
- แม่น้ำ คลอง ห้วย
- อ่างเก็บน้ำ หนอง บึง
- เขตเลือกตั้งที่ ๑
- เขตเลือกตั้งที่ ๒
- เขตเลือกตั้งที่ ๓
- ที่ว่าการอำเภอ
- สถานที่ราชการ
- โรงพยาบาล สถานีอนามัย
- มหาวิทยาลัย วิทยาลัย โรงเรียน
- วัด ศาสนสถาน
- สุเหร่า มัสยิด โบสถ์ศูนย์ลิม

แผนที่แบ่งเขตเลือกตั้ง สมาชิกสภาเทศบาลเมืองตะลุบัน
อำเภอลายบุรี จ.ปัตตานี
แบบที่ ๒

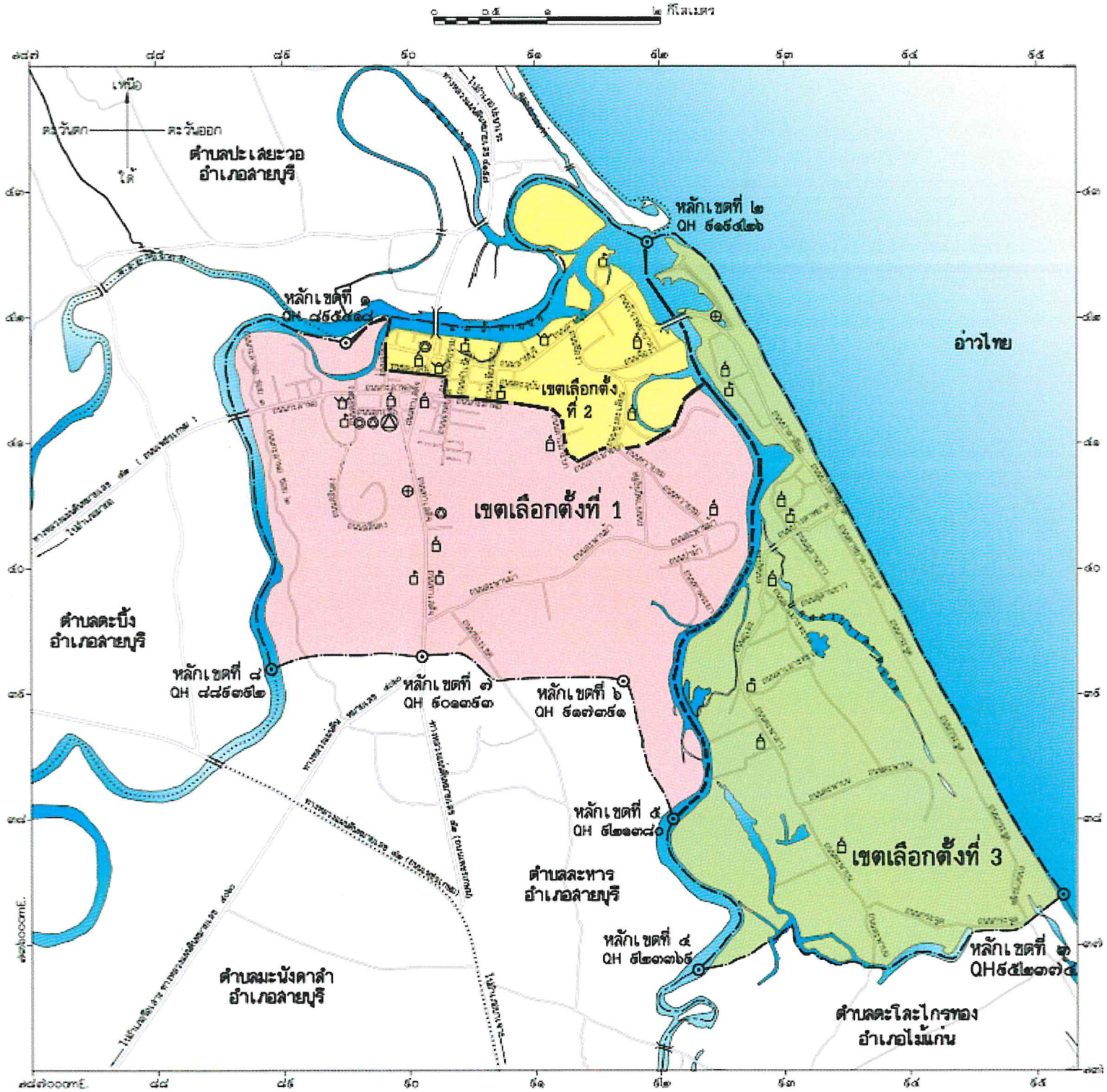

เครื่องหมาย

- เขตเทศบาล
- เขตตำบล
- เขตอำเภอ
- ถนน
- ละพาน
- แม่น้ำ คลอง ห้วย
- อ่างเก็บน้ำ หนอง บึง
- เขตเลือกตั้งที่ ๑
- เขตเลือกตั้งที่ ๒
- เขตเลือกตั้งที่ ๓
- ที่ว่าการอำเภอ
- สถานที่ราชการ
- โรงพยาบาล สถานีอนามัย
- มหาวิทยาลัย วิทยาลัย โรงเรียน
- วัด ศาสนสถาน
- สุเหร่า มัสยิด โบสถ์มุสลิม

แผนที่แบ่งเขตเลือกตั้ง สมาชิกสภาเทศบาลเมืองตะลุบัน
อำเภอสายบุรี จ.ปัตตานี
แบบที่ ๓

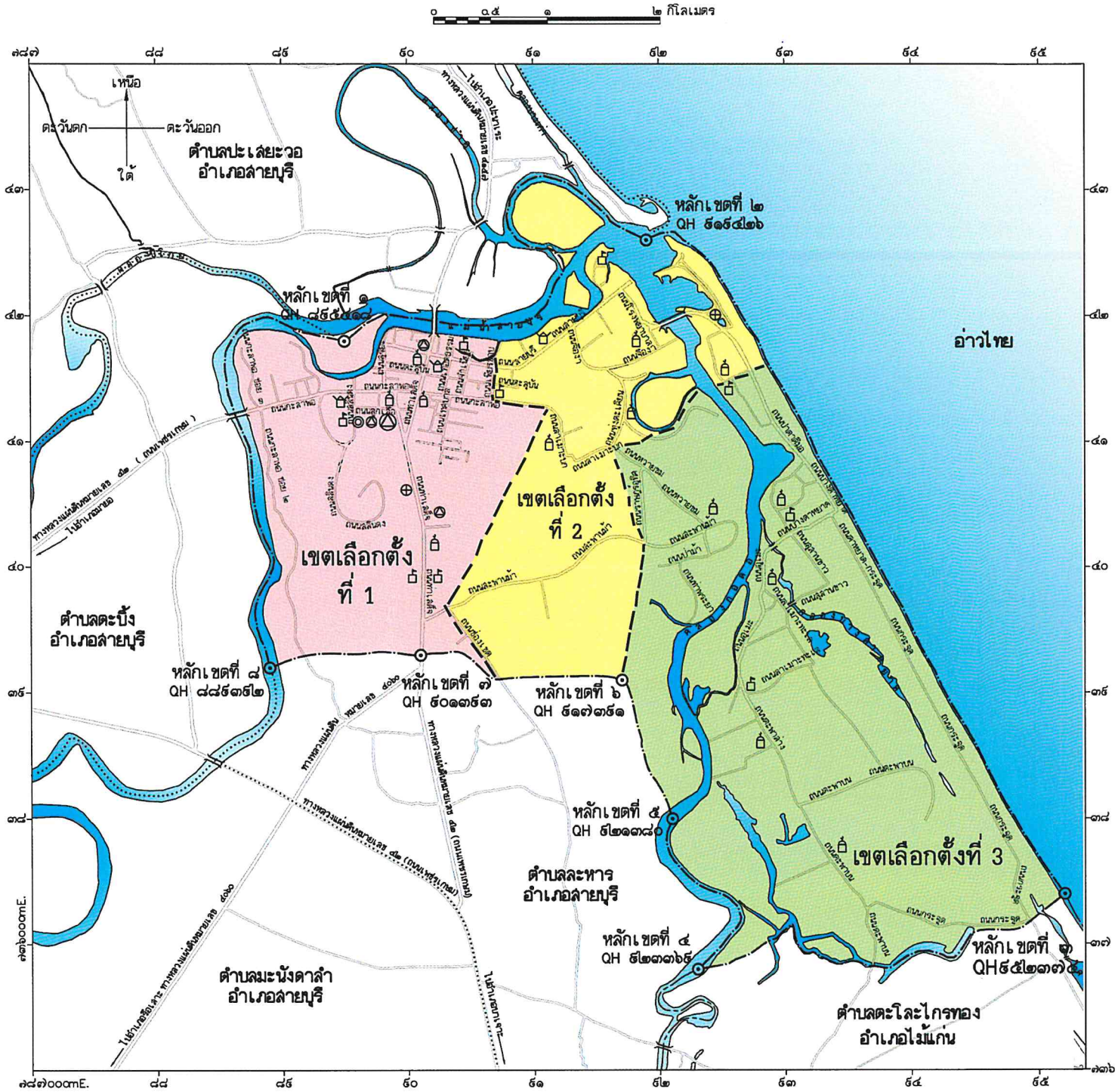

เครื่องหมาย

- เขตเทศบาล
- เขตตำบล
- เขตอำเภอ
- ถนน
- ละพาน
- แม่น้ำ คลอง ห้วย
- อ่างเก็บน้ำ หนอง บึง
- เขตเลือกตั้งที่ ๑
- เขตเลือกตั้งที่ ๒
- เขตเลือกตั้งที่ ๓
- ที่ว่าการอำเภอ
- สถานที่ราชการ
- โรงพยาบาล สถานีอนามัย
- มหาวิทยาลัย วิทยาลัย โรงเรียน
- วัด ศาลเจ้าที่
- สุเหร่า มัสยิด โต๊ะอิหม่ามมัสยิด



ประกาศผู้อำนวยการการเลือกตั้งประจำจังหวัดปัตตานี
เรื่อง การรับฟังความคิดเห็นรูปแบบการแบ่งเขตเลือกตั้งสมาชิกสภาเทศบาลตำบลมะกรูด

อาศัยตามความในมาตรา ๑๙ และมาตรา ๒๐ แห่งพระราชบัญญัติการเลือกตั้งสมาชิกสภาท้องถิ่นหรือผู้บริหารท้องถิ่น พ.ศ. ๒๕๖๒ ประกอบข้อ ๑๒ และข้อ ๑๓ ของระเบียบคณะกรรมการการเลือกตั้งว่าด้วยการเลือกตั้งสมาชิกสภาท้องถิ่นหรือผู้บริหารท้องถิ่น พ.ศ. ๒๕๖๒ แก้ไขเพิ่มเติม (ฉบับที่ ๒) พ.ศ.๒๕๖๓ จึงได้ดำเนินการแบ่งเขตเลือกตั้งสมาชิกสภาเทศบาลตำบลมะกรูด เป็น ๒ เขตเลือกตั้ง จำนวน ๓ รูปแบบ เพื่อประกาศให้ประชาชนในเขตเทศบาลตำบลมะกรูด ทราบและเปิดโอกาสให้ประชาชนมีส่วนร่วมในการแสดงความคิดเห็นและข้อเสนอแนะ ปรากฏตามรูปแบบการแบ่งเขตเลือกตั้งและแผนที่แสดงการแบ่งเขตเลือกตั้งสมาชิกสภาเทศบาลตำบลมะกรูด แนบท้ายประกาศนี้

ดังนั้น สำนักงานคณะกรรมการการเลือกตั้งประจำจังหวัดปัตตานี จึงประกาศเชิญชวนประชาชน ในเขตเลือกตั้งผู้ใดประสงค์จะแสดงความคิดเห็นและข้อเสนอแนะ ให้ทำความเห็นและข้อเสนอแนะเป็นหนังสือส่งให้ผู้อำนวยการการเลือกตั้งประจำจังหวัดปัตตานี ได้ที่สำนักงานคณะกรรมการการเลือกตั้งประจำจังหวัดปัตตานี ศาลากลางจังหวัดปัตตานี ถนนเดชา ตำบลสะบารัง อำเภอเมืองปัตตานี จังหวัดปัตตานี ตั้งแต่วันที่ ๗ กุมภาพันธ์ - ๑๖ กุมภาพันธ์ ๒๕๖๓ โดยสามารถดาวน์โหลดข้อมูลรูปแบบการแบ่งเขตเลือกตั้งฯ ได้ทางเว็บไซต์สำนักงานคณะกรรมการการเลือกตั้งประจำจังหวัดปัตตานี https://www.ect.go.th/pattani เพื่อจะได้นำเสนอคณะกรรมการแบ่งเขตเลือกตั้งประกอบการพิจารณาการแบ่งเขตเลือกตั้งต่อไป

จึงประกาศให้ทราบโดยทั่วกัน

ประกาศ ณ วันที่ ๗ กุมภาพันธ์ พ.ศ. ๒๕๖๓

ร้อยตำรวจเอก
(สมนึก กุลมณี)
ผู้อำนวยการการเลือกตั้งประจำจังหวัดปัตตานี

การแบ่งเขตเลือกตั้งสมาชิกสภาท้องถิ่น
เทศบาลตำบลมะกรูด อำเภอโคกโพธิ์ จังหวัดปัตตานี

๑. เทศบาลตำบลมะกรูด อำเภอโคกโพธิ์ รูปแบบที่ ๑

เขตเลือกตั้งที่	จำนวนสมาชิก	ท้องที่ประกอบเป็นเขตเลือกตั้ง
๑	๖	เริ่มต้นจากกึ่งกลางสะพานคลองบ้านดอนเลียบถนนทางหลวงแผ่นดินหมายเลข ๔๒ ตอนนาจวก – ดอนรัก ฝั่งด้านทิศใต้ พิกัด QH ๓๒๗๔๔๒ ไปทางทิศตะวันออกเฉียงเหนือ ตามแนวถนนทางหลวงแผ่นดินหมายเลข ๔๒ จนถึงบริเวณแยกคลองชลประทาน ถนนทางหลวงแผ่นดิน ๔๒ พิกัด QH ๓๕๒๔๕๑ จากพิกัด QH ๓๕๒๔๕๑ ฝั่งด้านทิศใต้ ไปทางตะวันออกเฉียงใต้ตามถนนเลียบคลองชลประทาน จนถึงเส้นแบ่งเขตเทศบาลตำบลมะกรูดกับตำบลนาเกตุ พิกัด QH ๓๕๙๔๔๙ จากพิกัด QH ๓๕๙๔๔๙ ฝั่งด้านทิศใต้ ไปทางทิศตะวันออกเฉียงใต้ ตามแนวเขตเทศบาลจนถึงหลักเขตที่ ๕ พิกัด QH ๓๖๒๔๔๓ จากหลักเขตที่ ๕ ไปทางทิศตะวันออกเฉียงใต้ ตามแนวเขตเทศบาลจนถึงหลักเขตที่ ๖ พิกัด QH ๓๖๔๔๓๙ จากหลักเขตที่ ๖ ไปทางทิศตะวันตก ตามแนวเขตเทศบาลจนถึงหลักเขตที่ ๗ พิกัด QH ๓๕๖๔๓๗ จากหลักเขตที่ ๗ ไปทางทิศตะวันออกเฉียงใต้ ตามแนวเขตเทศบาลจนถึงหลักเขตที่ ๘ พิกัด QH ๓๕๘๔๓๓ จากหลักเขตที่ ๘ ไปทางทิศตะวันออกเฉียงใต้ ตามแนวเขตเทศบาลจนถึงหลักเขตที่ ๙ พิกัด QH ๓๕๙๔๓๒ จากหลักเขตที่ ๙ ไปทางทิศใต้ ตามแนวเขตเทศบาลจนถึงหลักเขตที่ ๑๐ พิกัด QH ๓๕๗๔๒๖ จากหลักเขตที่ ๑๐ ไปทางทิศตะวันตกเฉียงใต้ ตามแนวเขตเทศบาลจนถึงหลักเขตที่ ๑๑ พิกัด QH ๓๕๔๔๒๑ จากหลักเขตที่ ๑๑ ไปทางทิศตะวันตกเฉียงใต้ ตามแนวเขตเทศบาลจนถึงหลักเขตที่ ๑๒ พิกัด QH ๓๕๐๔๒๐ จากหลักเขตที่ ๑๒ ไปทางทิศตะวันตกเฉียงใต้ ตามแนวเขตเทศบาลจนถึงหลักเขตที่ ๑๓ พิกัด QH ๓๔๔๔๑๘ จากหลักเขตที่ ๑๓ ไปทางทิศตะวันตกเฉียงเหนือ เลียบทางรถไฟฝั่งด้านทิศเหนือจนถึงหลักเขตที่ ๑๔ พิกัด QH ๓๒๔๔๓๗ จากหลักเขตที่ ๑๔ ไปทางทิศตะวันออกเฉียงเหนือ ตามแนวเส้นแบ่งเขตกึ่งกลางคลองบ้านดอน จนถึงกึ่งกลางสะพานคลองบ้านดอน เลียบถนนทางหลวงแผ่นดินหมายเลข ๔๒ ตอนนาจวก – ดอนรัก ฝั่งด้านทิศใต้ พิกัด QH ๓๒๗๔๔๒ อันเป็นจุดเริ่มต้น

เขตเลือกตั้งที่	จำนวนสมาชิก	ท้องที่ประกอบเป็นเขตเลือกตั้ง
๒	๖	เริ่มต้นจากกึ่งกลางสะพานคลองบ้านดอน เลียบถนนทางหลวงแผ่นดินหมายเลข ๔๒ ตอนนาจวก – ดอนรัก ฝั่งด้านทิศเหนือ พิกัด QH ๓๒๗๔๔๒ ไปทางทิศตะวันตกเฉียงเหนือ ตามแนวเขตเทศบาลจนถึงหลักเขตที่ ๑๕ พิกัด QH ๓๒๖๔๕๐ จากหลักเขตที่ ๑๕ ไปทางทิศเหนือ ตามแนวเขตเทศบาลจนถึงหลักเขตที่ ๑๖ พิกัด QH ๓๒๘๔๖๓ จากหลักเขตที่ ๑๖ ไปทางทิศตะวันออกเฉียงเหนือ ตามแนวเขตเทศบาล จนถึงหลักเขตที่ ๑๗ พิกัด QH ๓๔๓๔๗๐ จากหลักเขตที่ ๑๗ ไปทางทิศตะวันออกเฉียงเหนือ ตามแนวเขตเทศบาลจนถึงหลักเขตที่ ๑ พิกัด QH ๓๕๐๔๘๓ จากหลักเขตที่ ๑ ไปทางทิศตะวันออกเฉียงเหนือ ตามแนวเขตเทศบาลจนถึงพิกัด QH ๓๕๕๔๘๕ จากพิกัด QH ๓๕๕๔๘๕ ไปทางทิศตะวันออกเฉียงใต้ ตามแนวเขตเทศบาลจนถึงหลักเขตที่ ๒ พิกัด QH ๓๖๔๔๗๖ จากหลักเขตที่ ๒ ไปทางทิศใต้ตามแนวกึ่งกลางถนนทางหลวงแผ่นดิน หมายเลข ๔๒ ตอนนาจวก-ดอนรัก ฝั่งด้านทิศตะวันตก จนถึงหลักเขตที่ ๓ พิกัด QH ๓๖๓๔๖๖ จากหลักเขตที่ ๓ ไปทางทิศตะวันตกเฉียงใต้ ตามแนวเขตเทศบาลจนถึงหลักเขตที่ ๔ พิกัด QH ๓๕๔๔๕๓ จากหลักเขตที่ ๔ ฝั่งด้านตะวันตก ไปทางทิศตะวันออกเฉียงใต้ ตามเส้นแบ่งแนวเขตเทศบาลตำบลมะกรูดกับองค์การบริหารส่วนตำบลนาเกตุ จดพิกัด QH ๓๕๙๔๔๙ จากพิกัด QH ๓๕๙๔๔๙ ฝั่งทิศเหนือ ไปทางทิศตะวันตก เลียบตามถนนริมคลองชลประทานจนถึงแยกคลองชลประทาน ถนนทางหลวงแผ่นดินหมายเลข ๔๒ พิกัด QH ๓๕๒๔๕๑ จากพิกัด QH ๓๕๒๔๕๑ ฝั่งทิศเหนือ ไปทางทิศตะวันตกเฉียงใต้ ตามแนวกึ่งกลางถนนทางหลวงแผ่นดินหมายเลข ๔๒ ตอนนาจวก – ดอนรัก จนถึงกึ่งกลางสะพานคลองบ้านดอนเลียบถนนทางหลวงแผ่นดินหมายเลข ๔๒ ตอนนาจวก – ดอนรัก พิกัด QH ๓๒๗๔๔๒ อันเป็นจุดเริ่มต้น

๒. เทศบาลตำบลมะกรูด อำเภอโคกโพธิ์ รูปแบบที่ ๒

เขตเลือกตั้งที่	จำนวนสมาชิก	ท้องที่ประกอบเป็นเขตเลือกตั้ง
๑	๖	เริ่มต้นจากกึ่งกลางสะพานคลองบ้านดอน เลียบถนนทางหลวงแผ่นดินหมายเลข ๔๒ ตอนนาจวก – ดอนรัก ฝั่งทิศใต้ พิกัด QH ๓๒๗๔๔๒ ไปทางทิศตะวันออกเฉียงเหนือ ตามแนวถนนทางหลวงแผ่นดินหมายเลข ๔๒ จนถึงบริเวณแยกคลองชลประทาน ถนนทางหลวงแผ่นดิน ๔๒ พิกัด QH ๓๕๒๔๕๑ จากพิกัด QH ๓๕๒๔๕๑ ฝั่งด้านทิศใต้ ไปทางตะวันออกเฉียงใต้ ตามถนนเลียบคลองชลประทาน จนถึงสี่แยกถนนภายในหมู่บ้าน พิกัด QH ๓๕๖๔๔๙ จากพิกัด QH ๓๕๖๔๔๙ ฝั่งทิศตะวันออก ไปทางทิศเหนือ จนถึงบริเวณกึ่งกลางถนนทางหลวงแผ่นดินหมายเลข ๔๒ ตอนนาจวก – ดอนรัก พิกัด QH ๓๕๗๔๕๓ จากพิกัด QH ๓๕๗๔๕๓ ฝั่งทิศใต้ ไปทางทิศตะวันออก เลียบถนนทางหลวงแผ่นดินหมายเลข ๔๒ ตอนนาจวก – ดอนรัก ไปจนถึงเส้นแบ่งเขตเทศบาลตำบลมะกรูดกับองค์การบริหารส่วนตำบลนาเกตุ พิกัด QH ๓๕๘๔๕๓ จากพิกัด QH ๓๕๘๔๕๓ ไปทางทิศตะวันออกเฉียงใต้ ตามแนวเขตเทศบาลจนถึงหลักเขตที่ ๕ พิกัด QH ๓๖๒๔๔๓ จากหลักเขตที่ ๕ ไปทางทิศตะวันออกเฉียงใต้ ตามแนวเขตเทศบาลจนถึงหลักเขตที่ ๖ พิกัด QH ๓๖๔๔๓๙ จากหลักเขตที่ ๖ ไปทางทิศตะวันตก ตามแนวเขตเทศบาล จนถึงหลักเขตที่ ๗ พิกัด QH ๓๕๖๔๓๗ จากหลักเขตที่ ๗ ไปทางทิศตะวันออกเฉียงใต้ ตามแนวเขตเทศบาลจนถึงหลักเขตที่ ๘ พิกัด QH ๓๕๘๔๓๓ จากหลักเขตที่ ๘ ไปทางทิศตะวันออกเฉียงใต้ ตามแนวเขตเทศบาลจนถึงหลักเขตที่ ๙ พิกัด QH ๓๕๙๔๓๒ จากหลักเขตที่ ๙ ไปทางทิศใต้ ตามแนวเขตเทศบาลจนถึงหลักเขตที่ ๑๐ พิกัด QH ๓๕๗๔๒๖ จากหลักเขตที่ ๑๐ ไปทางทิศตะวันตกเฉียงใต้ ตามแนวเขตเทศบาลจนถึงหลักเขตที่ ๑๑ พิกัด QH ๓๕๔๔๒๑ จากหลักเขตที่ ๑๑ ไปทางทิศตะวันตกเฉียงใต้ ตามแนวเขตเทศบาลจนถึงหลักเขตที่ ๑๒ พิกัด QH ๓๕๐๔๒๐ จากหลักเขตที่ ๑๒ ไปทางทิศตะวันตกเฉียงใต้ ตามแนวเขตเทศบาลจนถึงหลักเขตที่ ๑๓ พิกัด QH ๓๔๔๔๑๘ จากหลักเขตที่ ๑๓ ไปทางทิศตะวันตกเฉียงเหนือ เลียบทางรถไฟฝั่งทิศเหนือ จนถึงหลักเขตที่ ๑๔ พิกัด QH ๓๒๔๔๓๗ จากหลักเขตที่ ๑๔ ไปทางทิศตะวันออกเฉียงเหนือ ตามแนวเส้นแบ่งเขตกึ่งกลางคลองบ้านดอน จนถึงกึ่งกลางสะพานคลองบ้านดอน เลียบถนนทางหลวงแผ่นดินหมายเลข ๔๒ ตอนนาจวก – ดอนรัก ฝั่งทิศใต้ พิกัด QH ๓๒๗๔๔๒ อันเป็นจุดเริ่มต้น

เขตเลือกตั้งที่	จำนวนสมาชิก	ท้องที่ประกอบเป็นเขตเลือกตั้ง
๒	๖	เริ่มต้นจากกึ่งกลางสะพานคลองบ้านดอนเลียบถนนทางหลวงแผ่นดินหมายเลข ๔๒ ตอนนาจวก – ดอนรัก ฝั่งทิศเหนือ พิกัด QH ๓๒๗๔๔๒ ไปทางทิศตะวันตกเฉียงเหนือ ตามแนวเขตเทศบาลจนถึงหลักเขตที่ ๑๕ พิกัด QH ๓๒๖๔๕๐ จากหลักเขตที่ ๑๕ ไปทางทิศเหนือ ตามแนวเขตเทศบาลจนถึงหลักเขตที่ ๑๖ พิกัด QH ๓๒๘๔๖๓ จากหลักเขตที่ ๑๖ ไปทางทิศตะวันออกเฉียงเหนือ ตามแนวเขตเทศบาล จนถึงหลักเขตที่ ๑๗ พิกัด QH ๓๔๓๔๗๐ จากหลักเขตที่ ๑๗ ไปทางทิศตะวันออกเฉียงเหนือ ตามแนวเขตเทศบาลจนถึงหลักเขตที่ ๑ พิกัด QH ๓๕๐๔๘๓ จากหลักเขตที่ ๑ ไปทางทิศตะวันออกเฉียงเหนือตามแนวเขตเทศบาลจนถึงพิกัด QH ๓๕๕๔๘๕ จากพิกัด QH ๓๕๕๔๘๕ ไปทางทิศตะวันออกเฉียงใต้ ตามแนวเขตเทศบาล จนถึงหลักเขตที่ ๒ พิกัด QH ๓๖๔๔๗๖ จากหลักเขตที่ ๒ ไปทางทิศใต้ตามแนวกึ่งกลางถนนทางหลวงแผ่นดิน หมายเลข ๔๒ ตอนนาจวก-ดอนรัก ฝั่งทิศตะวันตก จนถึงหลักเขตที่ ๓ พิกัด QH ๓๖๓๔๖๖ จากหลักเขตที่ ๓ ไปทางทิศตะวันตกเฉียงใต้ ตามแนวเขตเทศบาลจนถึงหลักเขตที่ ๔ พิกัด QH ๓๕๔๔๕๓ จากหลักเขตที่ ๔ ไปทางทิศตะวันออกเฉียงใต้ ฝั่งทิศตะวันตก ตามเส้นแบ่งแนวเขตเทศบาลตำบลมะกรูดกับองค์การบริหารส่วนตำบลนาเกตุ ถึงกึ่งกลางถนนทางหลวงแผ่นดินหมายเลข ๔๒ ตอน นาจวก – ดอนรัก พิกัด QH ๓๕๘๔๕๓ จากพิกัด QH ๓๕๘๔๕๓ ฝั่งทิศเหนือ ไปทางทิศตะวันตก เลียบถนนทางหลวงแผ่นดิน ๔๒ จนถึงทางเข้าหมู่บ้าน พิกัด QH ๓๕๗๔๕๓ จากพิกัด QH ๓๕๗๔๕๓ ฝั่งทิศตะวันตก ไปทางทิศใต้จนถึงสี่แยกภายในหมู่บ้าน พิกัด QH ๓๕๖๔๔๙ จากพิกัด QH ๓๕๖๔๔๙ ฝั่งทิศเหนือ ไปทางทิศตะวันตก เลียบตามถนนริมคลองชลประทานจนถึงแยกคลองชลประทาน ถนนทางหวงแผ่นดิน ๔๒ พิกัด QH ๓๕๒๔๕๑ จากพิกัด QH ๓๕๒๔๕๑ ฝั่งทิศเหนือ ไปทางทิศตะวันตกเฉียงใต้ ตามแนวกึ่งกลางถนนทางหลวงแผ่นดินหมายเลข ๔๒ ตอนนาจวก – ดอนรัก จนถึงกึ่งกลางสะพานคลองบ้านดอนเลียบถนนทางหลวงแผ่นดินหมายเลข ๔๒ ตอนนาจวก – ดอนรัก พิกัด QH ๓๒๗๔๔๒ อันเป็นจุดเริ่มต้น

๓. เทศบาลตำบลมะกรูด อำเภอโคกโพธิ์ รูปแบบที่ ๓

เขตเลือกตั้งที่	จำนวนสมาชิก	ท้องที่ประกอบเป็นเขตเลือกตั้ง
๑	๖	เริ่มต้นจากเส้นแบ่งเขตกึ่งกลางคลองบ้านดอน พิกัด QH ๓๒๘๔๔๕ ฝั่งทิศใต้ ไปทางทิศตะวันออก จนถึงพิกัด QH ๓๓๐๔๔๕ จากพิกัด QH ๓๓๐๔๔๕ ไปทางทิศใต้ จนถึงถนนทางหลวง ๔๒ ตอนนาจวก – ดอนรัก พิกัด QH ๓๓๐๔๔๔ จากพิกัด QH ๓๓๐๔๔๔ ไปทางทิศตะวันออกเฉียงเหนือ เลียบถนนทางหลวงแผ่นดินหมายเลข ๔๒ จนถึงแยกคลองชลประทาน ถนนทางหลวงแผ่นดิน ๔๒ พิกัด QH ๓๕๒๔๕๑ จากพิกัด QH ๓๕๒๔๕๑ ฝั่งทิศใต้ ไปทางทิศตะวันออกเฉียงใต้ ตามถนนเลียบคลองชลประทาน จนถึงเส้นแบ่งเขตเทศบาลตำบลมะกรูดกับองค์การบริหารส่วนตำบลนาเกตุ พิกัด QH ๓๕๙๔๔๙ จากพิกัด QH ๓๕๙๔๔๙ ฝั่งทิศใต้ ไปทางทิศตะวันออกเฉียงใต้ ตามแนวเขตเทศบาลจนถึงหลักเขตที่ ๕ QH ๓๖๒๔๔๓ จากหลักเขตที่ ๕ ไปทางทิศตะวันออกเฉียงใต้ ตามแนวเขตเทศบาลจนถึงหลักเขตที่ ๖ พิกัด QH ๓๖๔๔๓๙ จากหลักเขตที่ ๖ ไปทางทิศตะวันตก ตามแนวเขตเทศบาลจนถึงหลักเขตที่ ๗ พิกัด QH ๓๕๖๔๓๗ จากหลักเขตที่ ๗ ไปทางทิศตะวันออกเฉียงใต้ ตามแนวเขตเทศบาลจนถึงหลักเขตที่ ๘ พิกัด QH ๓๕๘๔๓๓ จากหลักเขตที่ ๘ ไปทางทิศตะวันออกเฉียงใต้ ตามแนวเขตเทศบาลจนถึงหลักเขตที่ ๙ พิกัด QH ๓๕๙๔๓๒ จากหลักเขตที่ ๙ ไปทางทิศใต้ ตามแนวเขตเทศบาลจนถึงหลักเขตที่ ๑๐ พิกัด QH ๓๕๗๔๒๖ จากหลักเขตที่ ๑๐ ไปทางทิศตะวันตกเฉียงใต้ตามแนวเขตเทศบาล จนถึงหลักเขตที่ ๑๑ พิกัด QH ๓๕๔๔๒๑ จากหลักเขตที่ ๑๑ ไปทางทิศตะวันตกเฉียงใต้ ตามแนวเขตเทศบาลจนถึงหลักเขตที่ ๑๒ พิกัด QH ๓๕๐๔๒๐ จากหลักเขตที่ ๑๒ ไปทางทิศตะวันตกเฉียงใต้ ตามแนวเขตเทศบาลจนถึงหลักเขตที่ ๑๓ พิกัด QH ๓๔๔๔๑๘ จากหลักเขตที่ ๑๓ ไปทางทิศตะวันตกเฉียงเหนือ เลียบทางรถไฟฝั่งทิศเหนือ จนถึงหลักเขตที่ ๑๔ พิกัด QH ๓๒๔๔๓๗ จากหลักเขตที่ ๑๔ ไปทางทิศตะวันออกเฉียงเหนือ ตามแนวเส้นแบ่งเขตกึ่งกลางคลองบ้านดอน จนถึงพิกัด QH ๓๒๘๔๔๕ อันจุดเริ่มต้น

เขตเลือกตั้งที่	จำนวนสมาชิก	ท้องที่ประกอบเป็นเขตเลือกตั้ง
๒	๖	เริ่มต้นจากเส้นแบ่งเขตกึ่งกลางคลองบ้านดอน พิกัด QH ๓๒๘๔๔๕ ฝั่งทิศตะวันออก ไปทางทิศตะวันตกเฉียงเหนือ ตามแนวเขตเทศบาลจนถึงหลักเขตที่ ๑๕ พิกัด QH ๓๒๖๔๕๐ จากหลักเขตที่ ๑๕ ไปทางทิศเหนือ ตามแนวเขตเทศบาลจนถึงหลักเขตที่ ๑๖ พิกัด QH ๓๒๘๔๖๓ จากหลักเขตที่ ๑๖ ไปทางทิศตะวันออกเฉียงเหนือ ตามแนวเขตเทศบาลจนถึงหลักเขตที่ ๑๗ พิกัด QH ๓๔๓๔๗๐ จากหลักเขตที่ ๑๗ ไปทางทิศตะวันออกเฉียงเหนือ ตามแนวเขตเทศบาลจนถึงหลักเขตที่ ๑ พิกัด QH ๓๕๐๔๘๓ จากหลักเขตที่ ๑ ไปทางทิศตะวันออกเฉียงเหนือ ตามแนวเขตเทศบาลจนถึงพิกัด QH ๓๕๕๔๘๕ จากพิกัด QH ๓๕๕๔๘๕ ไปทางทิศตะวันออกเฉียงใต้ ตามแนวเขตเทศบาลจนถึงหลักเขตที่ ๒ พิกัด QH ๓๖๔๔๗๖ จากหลักเขตที่ ๒ ไปทางทิศใต้ ตามแนวกึ่งกลางถนนทางหลวงแผ่นดิน หมายเลข ๔๒ ตอนนาจวก-ดอนรัก ฝั่งทิศตะวันตก จนถึงหลักเขตที่ ๓ พิกัด QH ๓๖๓๔๖๖ จากหลักเขตที่ ๓ ไปทางทิศตะวันตกเฉียงใต้ ตามแนวเขตเทศบาลจนถึงหลักเขตที่ ๔ พิกัด QH ๓๕๔๔๕๓ จากหลักเขตที่ ๔ ไปทางทิศตะวันออกเฉียงใต้ ตามแนวเขตเทศบาลจนถึงบริเวณคลองชลประทาน พิกัด QH ๓๕๙๔๔๙ จากพิกัด QH ๓๕๙๔๔๙ ไปทางทิศตะวันตกเลียบคลองชลประทาน ฝั่งทิศเหนือ จนถึงพิกัด QH ๓๕๒๔๕๑ จากพิกัด QH ๓๕๒๔๕๑ ไปทางทิศตะวันตกเฉียงใต้ ตามแนวกึ่งกลางถนนทางหลวงแผ่นดินหมายเลข ๔๒ ตอนนาจวก -ดอนรัก จนถึงพิกัด QH ๓๓๐๔๔๔ จากพิกัด QH ๓๓๐๔๔๔ ฝั่งตะวันออก ไปทางทิศเหนือจนถึงพิกัด QH ๓๓๐๔๔๕ จากพิกัด QH ๓๓๐๔๔๕ ฝั่งทิศเหนือ ไปทางทิศตะวันตก ไปจนถึงเส้นแบ่งเขตกึ่งกลางคลองบ้านดอน พิกัด QH ๓๒๘๔๔๕ อันเป็นจุดเริ่มต้น

ประกาศ ณ วันที่ ๗ กุมภาพันธ์ พ.ศ. ๒๕๖๓

ร้อยตำรวจเอก

(สมนึก กุลมณี)

ผู้อำนวยการการเลือกตั้งประจำจังหวัดปัตตานี

ข้อมูลเปรียบเทียบราษฎรในแต่ละรูปแบบ
เทศบาลตำบลมะกรูด อำเภอโคกโพธิ์ จังหวัดปัตตานี

รูปแบบที่	ข้อมูลราษฎร (ณ วันที่ 31 ธ.ค. 2562)			เหตุผลของการแบ่งเขตเลือกตั้ง	หมายเหตุ
	จำนวนราษฎรในเขตเลือกตั้ง (คน)	ผลต่างกับค่าเฉลี่ย			
		จำนวน (คน)	ร้อยละ		
1	เขต 1 = 2,841	-92	-3.12		
	เขต 2 = 3,024	92	3.12		
	รวม = 5,865				
	ค่าเฉลี่ยต่อเขต 2,933				
2	เขต 1 = 2,952	20	0.66		
	เขต 2 = 2,913	-20	-0.66		
	รวม = 5,865				
	ค่าเฉลี่ยต่อเขต 2,933				
3	เขต 1 = 2,882	-51	-1.72		
	เขต 2 = 2,983	51	1.72		
	รวม = 5,865				
	ค่าเฉลี่ยต่อเขต 2,933				

แผนที่เทศบาลตำบลมะกรูด

อำเภอโคกโพธิ์ จังหวัดปัตตานี

มาตราส่วน ๑ : ๕๐,๐๐๐

๐ ๐.๕ ๑ ๒ กิโลเมตร

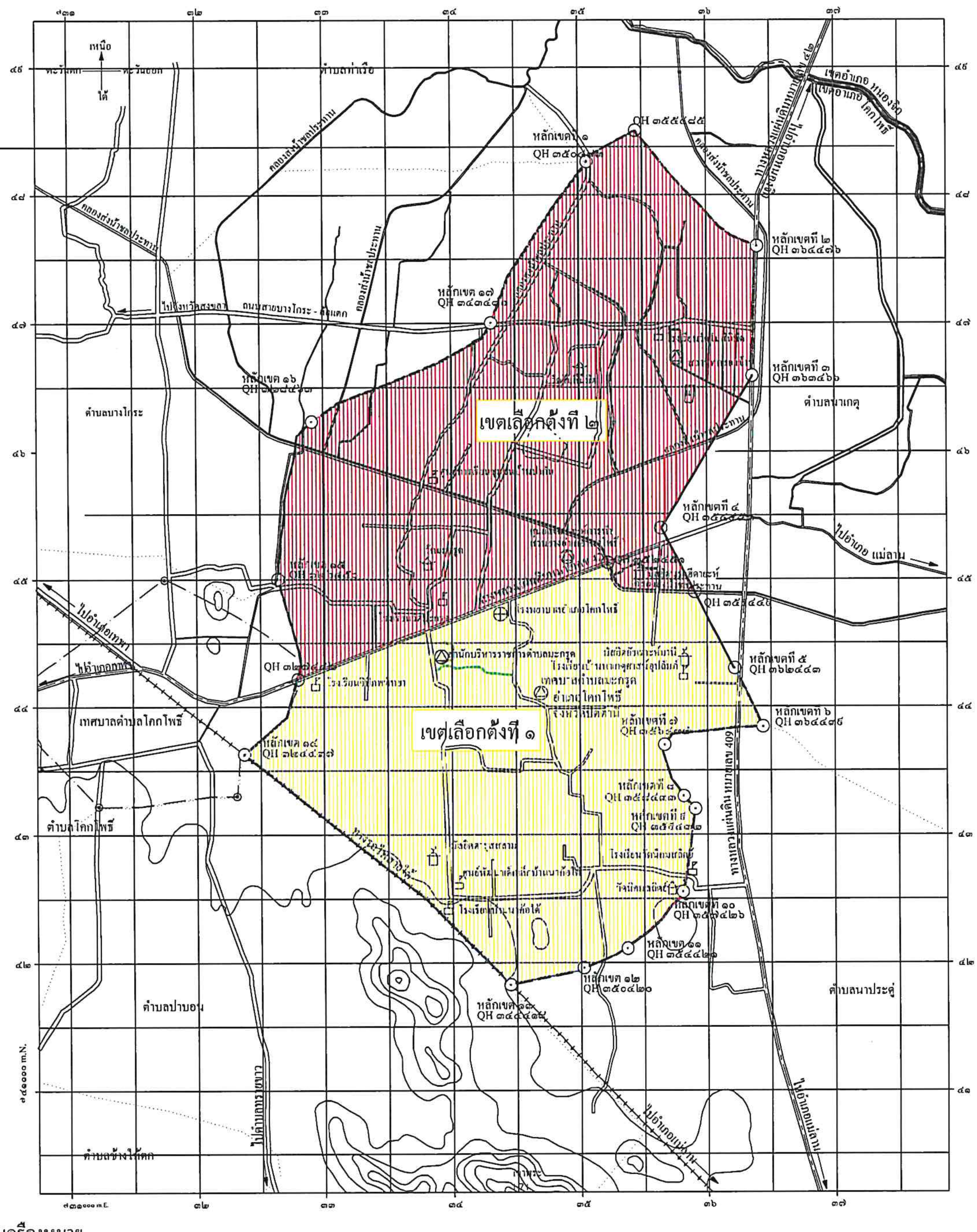

เครื่องหมาย

- เขตเทศบาล
- ทางหลวง ถนน ซอย
- แม่น้ำ คลอง ห้วย
- คลองส่งน้ำชลประทาน คลองส่งน้ำ
- สถานที่ราชการ
- โรงเรียน
- โรงพยาบาล สถานีอนามัย
- วัด
- มัสยิด

การแบ่งเขตเลือกตั้งของเทศบาลตำบลมะกรูด แบบที่ ๑

เขตเลือกตั้งที่ ๑ ประชากรทั้งหมด จำนวน ๒,๘๔๑ คน

เขตเลือกตั้งที่ ๒ ประชากรทั้งหมด จำนวน ๓,๐๒๔ คน

จำนวนประชากรเขตเลือกตั้งที่ ๒ มากกว่าประชากรเขตเลือกตั้งที่ ๑ จำนวน ๑๘๓ คน คิดเป็น ร้อยละ ๓.๑๒

แผนที่เทศบาลตำบลมะกรูด

อำเภอโคกโพธิ์ จังหวัดปัตตานี

มาตราส่วน ๑ : ๕๐,๐๐๐

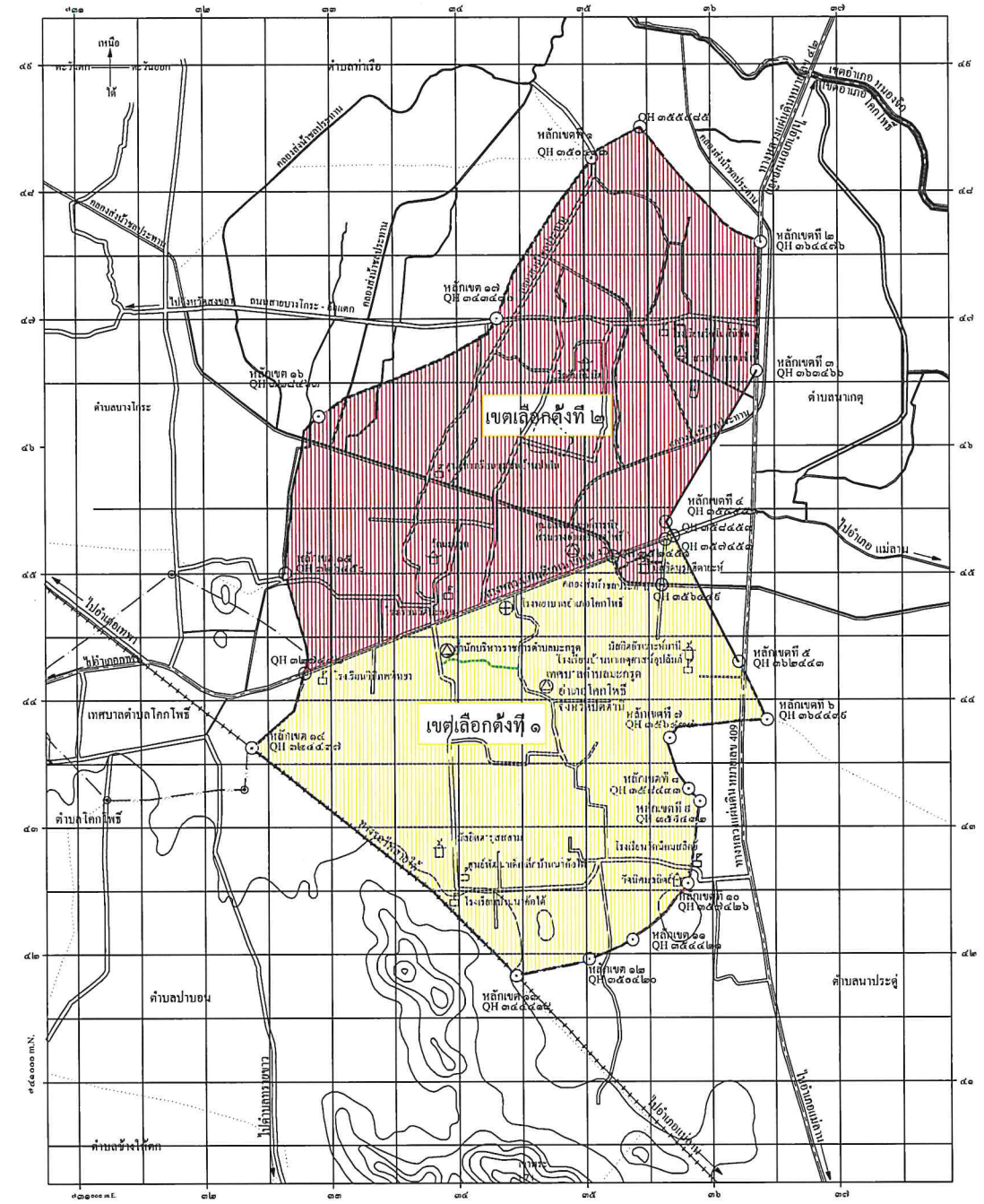
เขตเลือกตั้งที่ ๒
เขตเลือกตั้งที่ ๑
เทศบาลตำบลโคกโพธิ์
ตำบลบางโกระ
ตำบลปาบอน
ตำบลนาประดู่
ตำบลนาเกตุ
ตำบลตะโล๊ะสะมัง
ตำบลช้างให้ตก
ตำบลโคกโพธิ์
ตำบลถ่านเหนือ
ไปอำเภอแม่ลาน
ไปอำเภอมายอ
ไปอำเภอปะนาเระ
ไปอำเภอกะพ้อ
ไปอำเภอยะหริ่ง
ไปอำเภอสายบุรี
ไปอำเภอไม้แก่น
ไปอำเภอหนองจิก
ไปอำเภอโคกโพธิ์
ไปอำเภอเมืองปัตตานี
ไปอำเภอยะรั

แผนที่เทศบาลตำบลมะกรูด

อำเภอโคกโพธิ์ จังหวัดปัตตานี

มาตราส่วน ๑ : ๕๐,๐๐๐

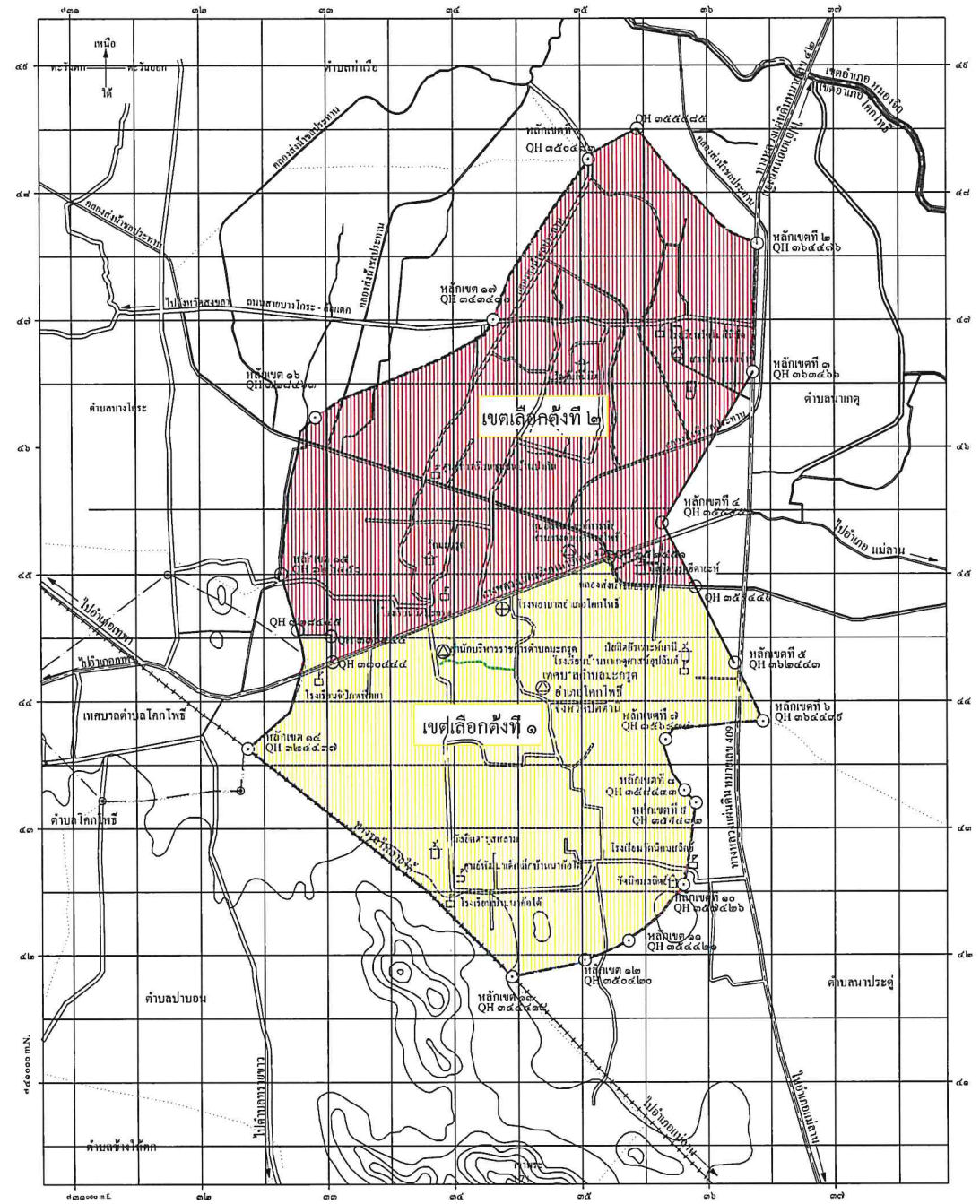
เขตเลือกตั้งที่ ๒
เขตเลือกตั้งที่ ๑
หลักเขตที่ ๑
หลักเขตที่ ๒
หลักเขตที่ ๓
หลักเขตที่ ๔
หลักเขตที่ ๕
หลักเขตที่ ๖
หลักเขตที่ ๗
หลักเขตที่ ๘
หลักเขตที่ ๙
หลักเขตที่ ๑๐
หลักเขตที่ ๑๑
หลักเขตที่ ๑๒
หลักเขตที่ ๑๓
หลักเขตที่ ๑๔
หลักเขตที่ ๑๕
หลักเขตที่ ๑๖
หลักเขตที่ ๑๗
เทศบาลตำบลโคกโพธิ์
ตำบลปาบอน
ตำบลบางโกระ
ตำบลนาประดู่
ตำบลนาเกตุ
ตำบลข้างโต๊ะคา
ตำบลตำเนียะ
ไปอำเภอแม่ลาน
ไปอำเภอยะหา
ไปอำเภอหนองจิก
ไปอำเภอมายอ
ไปอำเภอกะพ้อ
ไปอำเภอโคกโพธิ์
ไปอำเภอปะนาเระ
ไปอำเภอไม้แก่น
ไปอำเภอยะรัง
ไปอำเภอเมืองปัตตานี
ไปอำเภอสายบุรี
ไปอำเภอกะพ้อ



ประกาศผู้อำนวยการการเลือกตั้งประจำจังหวัดปัตตานี
เรื่อง การรับฟังความคิดเห็นรูปแบบการแบ่งเขตเลือกตั้งสมาชิกสภาเทศบาลตำบลบ่อทอง

อาศัยตามความในมาตรา ๑๙ และมาตรา ๒๐ แห่งพระราชบัญญัติการเลือกตั้งสมาชิกสภาท้องถิ่นหรือผู้บริหารท้องถิ่น พ.ศ. ๒๕๖๒ ประกอบข้อ ๑๒ และข้อ ๑๓ ของระเบียบคณะกรรมการการเลือกตั้งว่าด้วยการเลือกตั้งสมาชิกสภาท้องถิ่นหรือผู้บริหารท้องถิ่น พ.ศ. ๒๕๖๒ แก้ไขเพิ่มเติม (ฉบับที่ ๒) พ.ศ.๒๕๖๓ จึงได้ดำเนินการแบ่งเขตเลือกตั้งสมาชิกสภาเทศบาลตำบลบ่อทอง เป็น ๒ เขตเลือกตั้ง จำนวน ๓ รูปแบบ เพื่อประกาศให้ประชาชนในเขตเทศบาลตำบลบ่อทอง ทราบและเปิดโอกาสให้ประชาชนมีส่วนร่วมในการแสดงความคิดเห็นและข้อเสนอแนะ ปรากฏตามรูปแบบการแบ่งเขตเลือกตั้งและแผนที่แสดงการแบ่งเขตเลือกตั้งสมาชิกสภาเทศบาลตำบลบ่อทอง แนบท้ายประกาศนี้

ดังนั้น สำนักงานคณะกรรมการการเลือกตั้งประจำจังหวัดปัตตานี จึงประกาศเชิญชวนประชาชน ในเขตเลือกตั้งผู้ใดประสงค์จะแสดงความคิดเห็นและข้อเสนอแนะ ให้ทำความเห็นและข้อเสนอแนะเป็นหนังสือส่งให้ผู้อำนวยการการเลือกตั้งประจำจังหวัดปัตตานี ได้ที่สำนักงานคณะกรรมการการเลือกตั้งประจำจังหวัดปัตตานี ศาลากลางจังหวัดปัตตานี ถนนเดชา ตำบลสะบารัง อำเภอเมืองปัตตานี จังหวัดปัตตานี ตั้งแต่วันที่ ๗ กุมภาพันธ์ - ๑๖ กุมภาพันธ์ ๒๕๖๓ โดยสามารถดาวน์โหลดข้อมูลรูปแบบการแบ่งเขตเลือกตั้งฯ ได้ทางเว็บไซต์สำนักงานคณะกรรมการการเลือกตั้งประจำจังหวัดปัตตานี https://www.ect.go.th/pattani เพื่อจะได้นำเสนอคณะกรรมการแบ่งเขตเลือกตั้งประกอบการพิจารณาการแบ่งเขตเลือกตั้งต่อไป

จึงประกาศให้ทราบโดยทั่วกัน

ประกาศ ณ วันที่ ๗ กุมภาพันธ์ พ.ศ. ๒๕๖๓

ร้อยตำรวจเอก

(สมนึก กุลมณี)
ผู้อำนวยการการเลือกตั้งประจำจังหวัดปัตตานี

การแบ่งเขตเลือกตั้งสมาชิกสภาท้องถิ่น
เทศบาลตำบลบ่อทอง อำเภอหนองจิก จังหวัดปัตตานี

๑. เทศบาลตำบลบ่อทอง อำเภอหนองจิก รูปแบบที่ ๑

เขตเลือกตั้งที่	จำนวนสมาชิก	ท้องที่ประกอบเป็นเขตเลือกตั้ง
๑	๖	๑. ตำบลบ่อทอง จำนวน ๕ หมู่บ้าน ดังนี้ ๑. หมู่ที่ ๑ บ้านควนคูหา ๒. หมู่ที่ ๓ บ้านไผ่มัน ๓. หมู่ที่ ๖ ตลาดบ่อทอง ๔. หมู่ที่ ๘ บ้านโคกกอ - ดอนยาง ๕. หมู่ที่ ๙ บ้านใหม่ทุ่งนเรนทร์ ๒. ตำบลบางเขา จำนวน ๑ หมู่บ้าน ดังนี้ ๑. หมู่ที่ ๔ บ้านบางเขา
๒	๖	๑. ตำบลบ่อทอง จำนวน ๔ หมู่บ้าน ดังนี้ ๑. หมู่ที่ ๒ บ้านห้วยน้ำเย็น ๒. หมู่ที่ ๔ บ้านควนดิน ๓. หมู่ที่ ๕ บ้านปาแดลางา ๔. หมู่ที่ ๗ บ้านบ่อทอง

๒. เทศบาลตำบลบ่อทอง อำเภอหนองจิก รูปแบบที่ ๒

เขตเลือกตั้งที่	จำนวนสมาชิก	ท้องที่ประกอบเป็นเขตเลือกตั้ง
๑	๖	๑. ตำบลบ่อทอง จำนวน ๕ หมู่บ้าน ดังนี้ ๑. หมู่ที่ ๓ บ้านไผ่มัน ๒. หมู่ที่ ๕ บ้านปาแดลางา ๓. หมู่ที่ ๖ ตลาดบ่อทอง ๔. หมู่ที่ ๘ บ้านโคกกอ – ดอนยาง ๕. หมู่ที่ ๙ บ้านใหม่ทุ่งนเรนทร์ ๒. ตำบลบางเขา จำนวน ๑ หมู่บ้าน ดังนี้ ๑. หมู่ที่ ๔ บ้านบางเขา
๒	๖	๑. ตำบลบ่อทอง จำนวน ๔ หมู่บ้าน ดังนี้ ๑. หมู่ที่ ๑ บ้านควนคูหา ๒. หมู่ที่ ๒ บ้านห้วยน้ำเย็น ๓. หมู่ที่ ๔ บ้านควนดิน ๔. หมู่ที่ ๗ บ้านบ่อทอง

๓. เทศบาลตำบลบ่อทอง อำเภอหนองจิก รูปแบบที่ ๓

เขตเลือกตั้งที่	จำนวนสมาชิก	ท้องที่ประกอบเป็นเขตเลือกตั้ง
๑	๖	๑. ตำบลบ่อทอง จำนวน ๔ หมู่บ้าน ดังนี้ ๑. หมู่ที่ ๑ บ้านควนคูหา ๒. หมู่ที่ ๒ บ้านห้วยน้ำเย็น ๓. หมู่ที่ ๔ บ้านควนดิน ๔. หมู่ที่ ๙ บ้านใหม่ทุ่งนเรนทร์ ๒. ตำบลบางเขา จำนวน ๑ หมู่บ้าน ดังนี้ ๑. หมู่ที่ ๔ บ้านบางเขา
๒	๖	๑. ตำบลบ่อทอง จำนวน ๕ หมู่บ้าน ดังนี้ ๑. หมู่ที่ ๓ บ้านไผ่มัน ๒. หมู่ที่ ๕ บ้านปาแดลางา ๓. หมู่ที่ ๖ ตลาดบ่อทอง ๔. หมู่ที่ ๗ บ้านบ่อทอง ๕. หมู่ที่ ๘ บ้านโคกกอ - ดอนยาง

ประกาศ ณ วันที่ ๑๗ กุมภาพันธ์ พ.ศ. ๒๕๖๓

ร้อยตำรวจเอก

(สมนึก กุลมณี)

ผู้อำนวยการการเลือกตั้งประจำจังหวัดปัตตานี

ข้อมูลเปรียบเทียบราษฎรในแต่ละรูปแบบ
เทศบาลตำบลบ่อทอง อำเภอหนองจิก
จังหวัดปัตตานี

รูปแบบที่	ข้อมูลราษฎร (ณ วันที่ 31 ธ.ค. 2562)			เหตุผลของการแบ่งเขตเลือกตั้ง	หมายเหตุ
	จำนวนราษฎรในเขตเลือกตั้ง (คน)	ผลต่างกับค่าเฉลี่ย			
		จำนวน (คน)	ร้อยละ		
1	เขต 1 = 8,236	-111	-1.33		
	เขต 2 = 8,458	111	1.33		
	รวม = 16,694				
	ค่าเฉลี่ยต่อเขต 8,347				
2	เขต 1 = 7,949	-398	-4.77		
	เขต 2 = 8,745	398	4.77		
	รวม = 16,694				
	ค่าเฉลี่ยต่อเขต 8,347				
3	เขต 1 = 8,313	-34	-0.41		
	เขต 2 = 8,381	34	0.41		
	รวม = 16,694				
	ค่าเฉลี่ยต่อเขต 8,347				

แผนที่เทศบาลตำบลบ่อทอง

อำเภอหนองจิก จังหวัดปัตตานี

มาตราส่วน 1 : 40,000

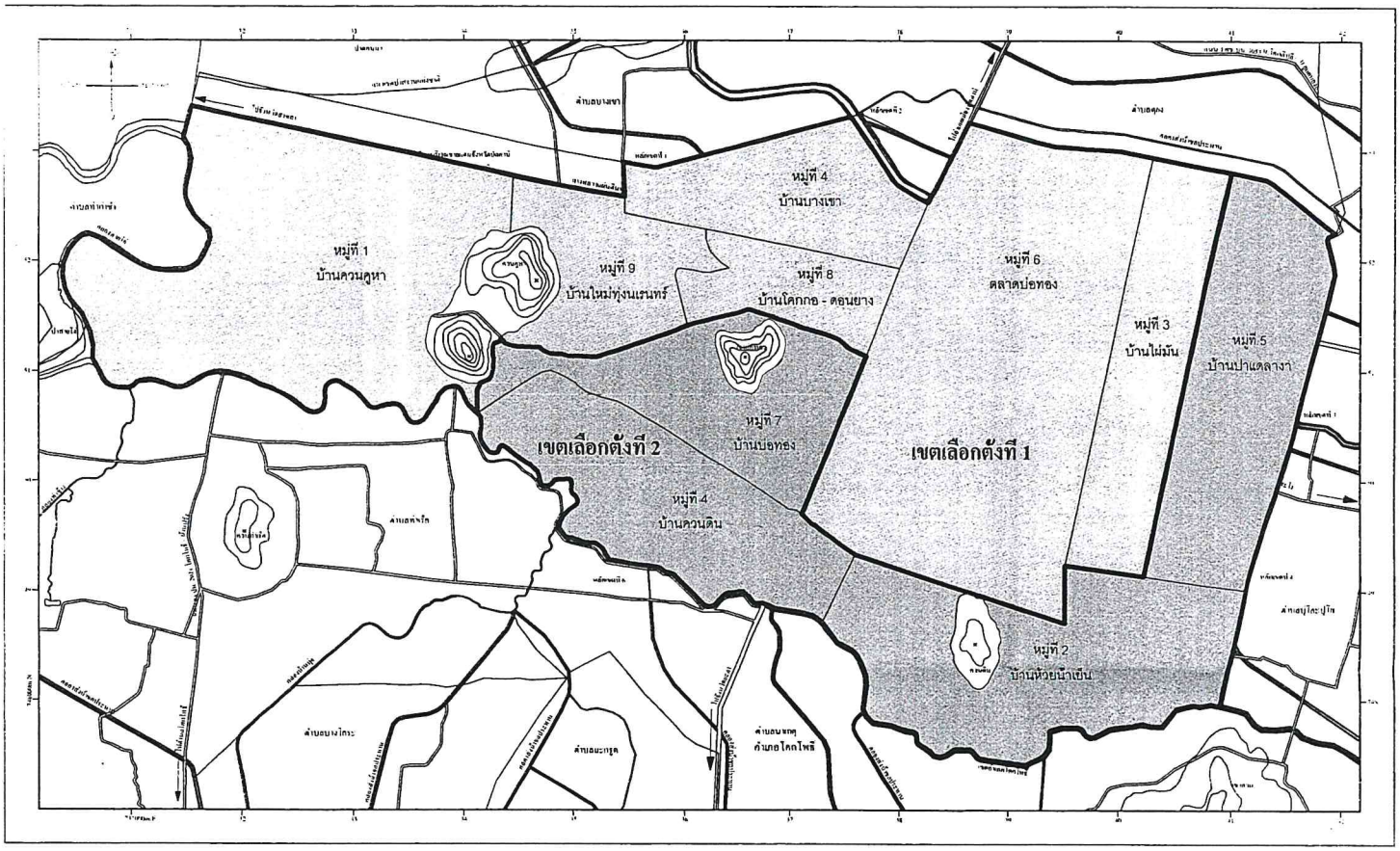

การแบ่งเขตเลือกตั้งของเทศบาลตำบลบ่อทอง แบบที่ 1

เขตเลือกตั้งที่ 1 ประชากรทั้งหมด 8,236 คน

เขตเลือกตั้งที่ 2 ประชากรทั้งหมด 8,458 คน

จำนวนประชากรเขตเลือกตั้งที่ 1 น้อยกว่าประชากรเขตเลือกตั้งที่ 2 จำนวน 222 คน

แผนที่เทศบาลตำบลบ่อทอง

อำเภอหนองจิก จังหวัดปัตตานี

มาตราส่วน 1 : 40,000

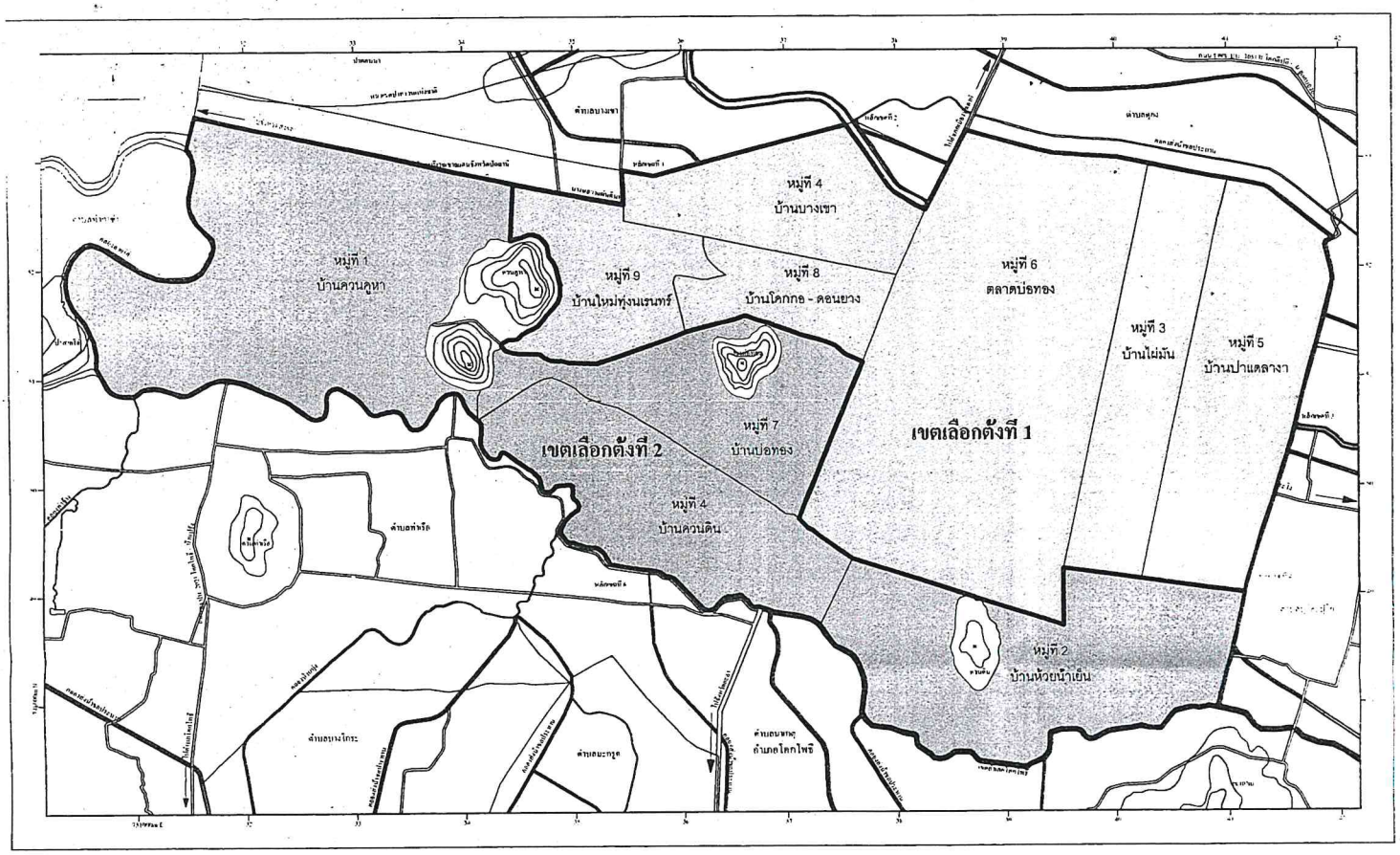

การแบ่งเขตเลือกตั้งของเทศบาลตำบลบ่อทอง แบบที่ 2

เขตเลือกตั้งที่ 1 ประชากรทั้งหมด 7,949 คน

เขตเลือกตั้งที่ 2 ประชากรทั้งหมด 8,745 คน

จำนวนประชากรเขตเลือกตั้งที่ 1 น้อยกว่าประชากรเขตเลือกตั้งที่ 2 จำนวน 796 คน

แผนที่เทศบาลตำบลบ่อทอง

อำเภอหนองจิก จังหวัดปัตตานี

มาตราส่วน 1 : 40,000

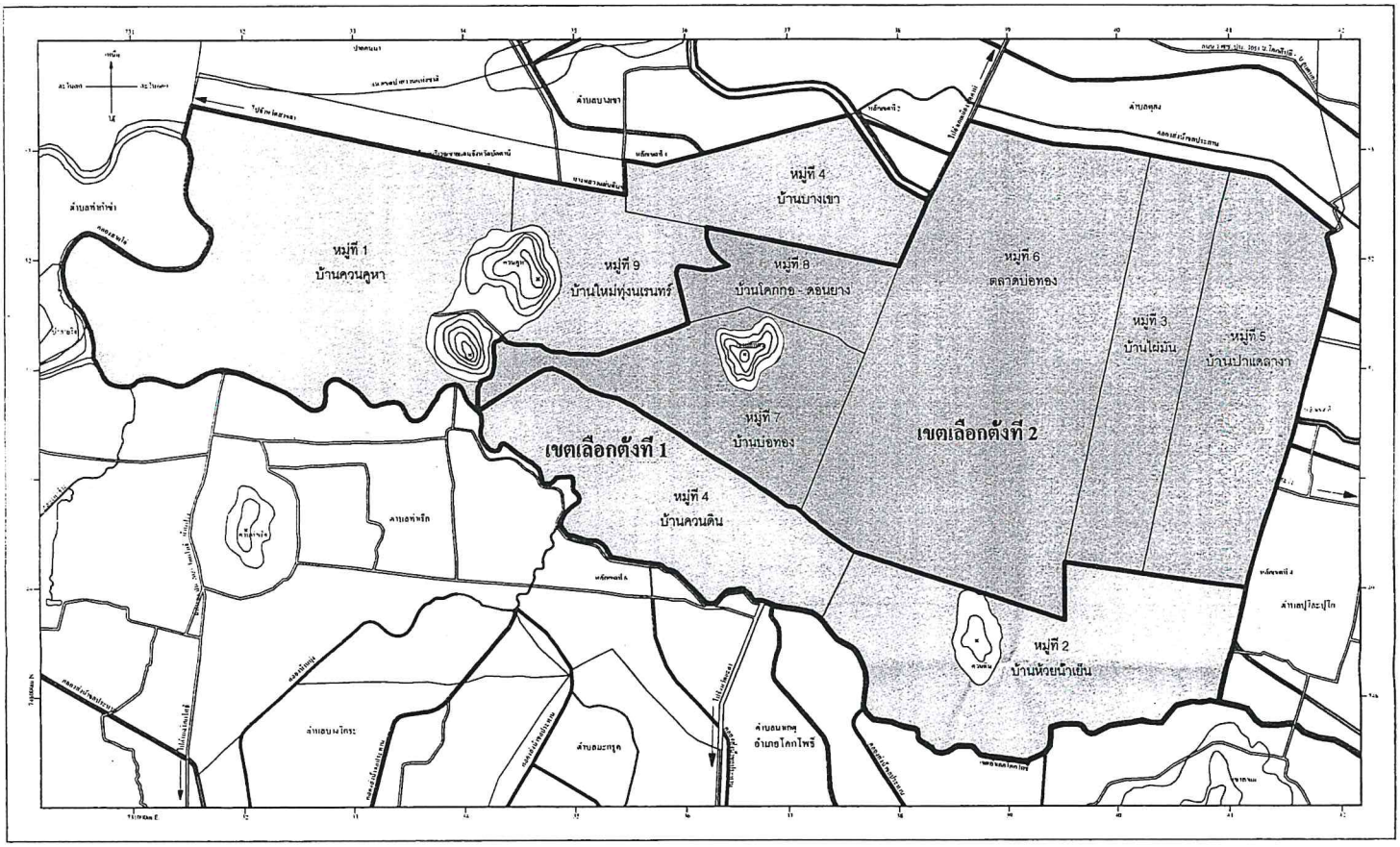

เครื่องหมาย

การแบ่งเขตเลือกตั้งของเทศบาลตำบลบ่อทอง แบบที่ 3

เขตเลือกตั้งที่ 1 ประชากรทั้งหมด 8,313 คน

เขตเลือกตั้งที่ 2 ประชากรทั้งหมด 8,381 คน

จำนวนประชากรเขตเลือกตั้งที่ 1 น้อยกว่าประชากรเขตเลือกตั้งที่ 2 จำนวน 68 คน



ประกาศผู้อำนวยการการเลือกตั้งประจำจังหวัดปัตตานี
เรื่อง การรับฟังความคิดเห็นรูปแบบการแบ่งเขตเลือกตั้งสมาชิกสภาเทศบาลตำบลตอหลัง

อาศัยตามความในมาตรา ๑๙ และมาตรา ๒๐ แห่งพระราชบัญญัติการเลือกตั้งสมาชิกสภาท้องถิ่นหรือผู้บริหารท้องถิ่น พ.ศ. ๒๕๖๒ ประกอบข้อ ๑๒ และข้อ ๑๓ ของระเบียบคณะกรรมการการเลือกตั้งว่าด้วยการเลือกตั้งสมาชิกสภาท้องถิ่นหรือผู้บริหารท้องถิ่น พ.ศ. ๒๕๖๒ แก้ไขเพิ่มเติม (ฉบับที่ ๒) พ.ศ.๒๕๖๓ จึงได้ดำเนินการแบ่งเขตเลือกตั้งสมาชิกสภาเทศบาลตำบลตอหลัง เป็น ๒ เขตเลือกตั้ง จำนวน ๓ รูปแบบ เพื่อประกาศให้ประชาชนในเขตเทศบาลตำบลตอหลัง ทราบและเปิดโอกาสให้ประชาชนมีส่วนร่วมในการแสดงความคิดเห็นและข้อเสนอแนะ ปรากฏตามรูปแบบการแบ่งเขตเลือกตั้งและแผนที่แสดงการแบ่งเขตเลือกตั้งสมาชิกสภาเทศบาลตำบลตอหลัง แนบท้ายประกาศนี้

ดังนั้น สำนักงานคณะกรรมการการเลือกตั้งประจำจังหวัดปัตตานี จึงประกาศเชิญชวนประชาชน ในเขตเลือกตั้งผู้ใดประสงค์จะแสดงความคิดเห็นและข้อเสนอแนะ ให้ทำความเห็นและข้อเสนอแนะเป็นหนังสือส่งให้ผู้อำนวยการการเลือกตั้งประจำจังหวัดปัตตานี ได้ที่สำนักงานคณะกรรมการการเลือกตั้งประจำจังหวัดปัตตานี ศาลากลางจังหวัดปัตตานี ถนนเดชา ตำบลสะบารัง อำเภอเมืองปัตตานี จังหวัดปัตตานี ตั้งแต่วันที่ ๗ กุมภาพันธ์ - ๑๖ กุมภาพันธ์ ๒๕๖๓ โดยสามารถดาวน์โหลดข้อมูลรูปแบบการแบ่งเขตเลือกตั้งฯ ได้ทางเว็บไซต์สำนักงานคณะกรรมการการเลือกตั้งประจำจังหวัดปัตตานี https://www.ect.go.th/pattani เพื่อจะได้นำเสนอคณะกรรมการแบ่งเขตเลือกตั้งประกอบการพิจารณาการแบ่งเขตเลือกตั้งต่อไป

จึงประกาศให้ทราบโดยทั่วกัน

ประกาศ ณ วันที่ ๗ กุมภาพันธ์ พ.ศ. ๒๕๖๓

ร้อยตำรวจเอก
(สมนึก กุลมณี)
ผู้อำนวยการการเลือกตั้งประจำจังหวัดปัตตานี

การแบ่งเขตเลือกตั้งสมาชิกสภาท้องถิ่น
เทศบาลตำบลตอหลัง อำเภอยะหริ่ง จังหวัดปัตตานี

๑. เทศบาลตำบลตอหลัง อำเภอยะหริ่ง รูปแบบที่ ๑

เขตเลือกตั้งที่	จำนวนสมาชิก	ท้องที่ประกอบเป็นเขตเลือกตั้ง
๑	๖	เริ่มจากหลักเขตที่ ๑ ตั้งอยู่กึ่งกลางถนนทางหลวงแผ่นดินหมายเลข ๔๒ บริเวณหลักกิโลเมตรที่ ๒๘ บริเวณพิกัด QH ๖๘๖๕๒๔ ไปทางทิศตะวันออกเฉียงเหนือ เลียบตามทุ่งนาซึ่งเป็นเส้นแบ่งเขตระหว่างตำบลตอหลังกับตำบลตันหยงดาลอ อำเภอยะหริ่ง ถึงหลักเขตที่ ๒ บริเวณพิกัด QH ๖๙๒๕๒๕ จากหลักเขตที่ ๒ ไปทางทิศตะวนออกเฉียงเหนือ เลียบทุ่งนา ซึ่งเป็นเส้นแบ่งเขตระหว่างตำบลตอหลังกับตำบลสาบัน อำเภอยะหริ่ง ถึงบริเวณพิกัด QH ๗๑๔๕๓๕ จากพิกัด QH ๗๑๔๕๓๕ ไปทางทิศใต้ เลียบทุ่งนาผ่านทางถนนคอนกรีตกึ่งกลางถนนทางหลวงชนบทสายตำบลตอหลัง-เกาะชะนี ถึงบริเวณพิกัด QH ๗๑๑๕๒๔ จากพิกัด QH ๗๑๑๕๒๔ ไปทางทิศตะวันออก ถึงบริเวณพิกัด QH ๗๑๑๕๒๙ จากพิกัด QH ๗๑๑๕๒๔ ไปทางทิศตะวันตกเฉียงใต้ ถึงหลักเขตที่ ๖ บริเวณพิกัด QH ๗๑๑๕๑๗ จากหลักเขตที่ ๖ ไปทางทิศตะวันตกเฉียงใต้ ตามแนวเขตเทศบาล ถึงหลักเขตที่ ๗ บริเวณพิกัด QH ๗๐๒๕๑๐ จากหลักเขตที่ ๗ ไปทางทิศตะวันตกเฉียงเหนือ เลียบไปตามกึ่งกลางถนนหมายทางหลวงแผ่นดินหมายเลข ๔๒ บรรจบหลักเขตที่ ๑ อันเป็นจุดเริ่มต้น
๒	๖	เริ่มจากบริเวณพิกัด QH ๗๑๔๕๓๕ ไปทางทิศตะวันออกเฉียงเหนือ เลียบไปตามทุ่งนา ซึ่งเป็นเส้นแบ่งเขตระหว่างตำบลตอหลังกับตำบลสาบัน อำเภอยะหริ่ง ถึงหลักเขตที่ ๓ บริเวณพิกัด QH ๗๒๓๕๓๖ จากหลักเขตที่ ๓ ไปทางทิศตะวันออกเฉียงใต้ เลียบไปตามเส้นแบ่งเขตระหว่างตำบลตอหลังกับตำบลบ้านนอก อำเภอปะนาเระ ถึงหลักเขตที่ ๔ บริเวณพิกัด QH ๗๒๘๕๓๑ จากหลักเขตที่ ๔ ไปทางทิศตะวันออกเฉียงใต้ ตัดผ่านถนนทางหลวงชนบทสายตอหลัง-เกาะชะนี ถึงหลักเขตที่ ๕ บริเวณพิกัด QH ๗๓๑๕๑๘ จากหลักเขตที่ ๕ ไปทางทิศตะวันตก ตามแนวเส้นแบ่งเขตระหว่างตำบลตอหลังกับตำบลตันหยงจึงงา ถึงหลักเขตที่ ๖ บริเวณพิกัด QH ๗๑๑๕๑๗ จากหลักเขตที่ ๖ ไปทางทิศตะวันออกเฉียงเหนือ ถึงบริเวณพิกัด QH ๗๑๔๕๒๙ จากพิกัด QH ๗๑๔๕๒๙ ไปทางทิศตะวันตก กึ่งกลางถนนทางหลวงชนบทสายตำบลตอหลัง-เกาะชะนี ถึงบริเวณพิกัด QH ๗๑๔๕๒๔ จากพิกัด QH ๗๑๔๕๒๔ ไปทางทิศตะวันออกเฉียงเหนือตามถนนคอนกรีต จนบรรจบบริเวณพิกัด QH ๗๑๔๕๓๕ อันเป็นจุดเริ่มต้น

๒. เทศบาลตำบลตอหลัง อำเภอยะหริ่ง รูปแบบที่ ๒

เขตเลือกตั้งที่	จำนวนสมาชิก	ท้องที่ประกอบเป็นเขตเลือกตั้ง
๑	๖	เริ่มต้นจากหลักเขตที่ ๑ ตั้งอยู่กึ่งกลางถนนทางหลวงแผ่นดินหมายเลขที่ ๔๒ บริเวณหลักกิโลเมตรที่ ๒๘ บริเวณพิกัด QH ๖๘๖๕๒๔ ไปทางทิศตะวันออกเฉียงเหนือ เลียบไปตามทุ่งนา ซึ่งเป็นเส้นแบ่งเขตระหว่างตำบลตอหลังกับตำบลตันหยงดาลอ อำเภอยะหริ่ง ถึงหลักเขตที่ ๒ บริเวณพิกัด QH ๖๙๒๕๒๕ จากหลักเขตที่ ๒ ไปทางทิศตะวันออกเฉียงเหนือ เลียบทุ่งนาซึ่งเป็นเส้นแบ่งเขตระหว่างตำบลตอหลังกับตำบลสาบัน อำเภอยะหริ่ง ถึงบริเวณพิกัด QH ๗๑๔๕๓๕ จากพิกัด QH ๗๑๔๕๓๕ ไปทางทิศใต้ เลียบทุ่งนาผ่านตามถนนคอนกรีตกึ่งกลางถนนทางหลวงชนบทสายตำบลตอหลัง-เกาะชะนี ถึงบริเวณพิกัด QH ๗๑๓๕๒๒ จากพิกัด QH ๗๑๓๕๒๒ ไปทางทิศตะวันตกเฉียงใต้ ตามแนวถนนสายตอหลัง-เกาะชะนี ถึงบริเวณพิกัด QH ๗๐๒๕๒๑ จากบพิกัด QH ๗๐๒๕๒๑ ไปทางทิศใต้ ถึงบริเวณพิกัด QH ๗๐๕๕๑๕ จากพิกัด QH ๗๐๕๕๑๕ ไปทางทิศตะวันตกเฉียงใต้ ซึ่งเป็นเส้นแบ่งเขตระหว่างตำบลตอหลังกับตำบลตันหยงจึงงา ถึงหลักเขตที่ ๗ บริเวณพิกัด QH ๗๐๒๕๑๐ จากหลักเขตที่ ๗ ไปทางทิศตะวันตกเฉียงเหนือ เลียบไปตามกึ่งกลางถนนทางหลวงแผ่นดินหมายเลข ๔๒ จนบรรจบหลักเขตที่ ๑ อันเป็นจุดเริ่มต้น
๒	๖	เริ่มต้นจากบริเวณพิกัด ๗๑๔๕๓๕ ไปทางทิศตะวันออกเฉียงเหนือ เลียบไปตามทุ่งนา ถึงหลักเขตที่ ๓ บริเวณพิกัด QH ๗๒๓๕๓๖ จากหลักเขตที่ ๓ ไปทางทิศตะวันออกเฉียงใต้ ตามแนวเส้นแบ่งเขตระหว่างตำบลตอหลังกับตำบลบ้านนอก อำเภอปะนาเระ ถึงหลักเขตที่ ๔ บริเวณพิกัด QH ๗๒๘๕๓๑ จากหลักเขตที่ ๔ ไปทางทิศตะวันออกเฉียงใต้ ตัดผ่านถนนทางหลวงชนบทสายตอหลัง-เกาะชะนี ตามแนวเขตเทศบาล ถึงหลักเขตที่ ๕ บริเวณพิกัด QH ๗๓๑๕๑๘ จากหลักเขตที่ ๕ ไปทางทิศตะวันตก ตามแนวเส้นแบ่งเขตตำบลตอหลังกับตำบลตันหยงจึงงา ถึงหลักเขตที่ ๖ บริเวณพิกัด QH ๗๑๑๕๑๗ จากหลักเขตที่ ๖ ไปทางทิศตะวันตกเฉียงใต้ ตามแนวเขตเทศบาล ถึงบริเวณพิกัด QH ๗๐๕๕๑๕ จากพิกัด QH ๗๐๕๕๑๕ ไปทางทิศเหนือ ถึงบริเวณพิกัด QH ๗๐๒๕๒๑ จากพิกัด QH ๗๐๒๕๒๑ ไปทิศทางตะวันออกเฉียงเหนือ ตามแนวกึ่งกลางถนนทางหลวงชนบท สายตำบลตอหลัง – เกาะชะนี ถึงบริเวณพิกัด QH ๗๑๓๕๒๒ จากพิกัด QH ๗๑๓๕๒๒ ไปทางทิศตะวันออกเฉียงเหนือตามแนวถนนคอนกรีต จนบรรจบพิกัด QH ๗๑๔๕๓๕ อันเป็นจุดเริ่มต้น

๓. เทศบาลตำบลตอหลัง อำเภอยะหริ่ง รูปแบบที่ ๓

เขตเลือกตั้งที่	จำนวนสมาชิก	ท้องที่ประกอบเป็นเขตเลือกตั้ง
๑	๖	เริ่มต้นจากหลักเขตที่ ๑ ตั้งอยู่กึ่งกลางถนนทางหลวงแผ่นดินหมายเลขที่ ๔๒ บริเวณหลักกิโลเมตรที่ ๒๘ บริเวณพิกัด QH ๖๘๖๕๒๔ ไปทางทิศตะวันออกเฉียงเหนือ เลียบไปตามทุ่งนา ซึ่งเป็นเส้นแบ่งเขตระหว่างตำบลตอหลังกับตำบลตันหยงดาลอ อำเภอยะหริ่ง ถึงหลักเขตที่ ๒ บริเวณพิกัด QH ๖๙๒๕๒๕ จากหลักเขตที่ ๒ ไปทางทิศตะวันออกเฉียงเหนือ เลียบทุ่งนาซึ่งเป็นเส้นแบ่งเขตระหว่างตำบลตอหลังกับตำบลสาบัน อำเภอยะหริ่ง ถึงบริเวณพิกัด QH ๗๐๘๕๓๓ จากพิกัด QH ๗๐๘๕๓๓ ลงทางทิศใต้ เลียบตามทุ่งนา ตามแนวถนนคอนกรีตจนถึงบริเวณพิกัด QH ๗๐๗๕๒๒ จากพิกัด QH ๗๐๗๕๒๒ ไปทางทิศตะวันออกตามแนวกึ่งกลางถนนสายตอหลัง – เกาะชะนี ถึงบริเวณพิกัด QH ๗๑๒๕๒๑ จากพิกัด QH ๗๑๒๕๒๑ ไปทางทิศตะวันตกเฉียงใต้ จนถึงหลักเขตที่ ๖ บริเวณพิกัด QH ๗๑๑๕๑๗ จากหลักเขตที่ ๖ ไปทางทิศตะวันตกเฉียงใต้ ตามแนวเขตเทศบาลถึงหลักเขตที่ ๗ บริเวณพิกัด QH ๗๐๒๕๑๐ จากหลักเขตที่ ๗ ไปทางทิศตะวันตกเฉียงเหนือ เลียบไปตามกึ่งกลางถนนหมายทางหลวงแผ่นดินหมายเลข ๔๒ บรรจบหลักเขตที่ ๑ อันเป็นจุดเริ่มต้น
๒	๖	เริ่มต้นที่บริเวณพิกัด QH ๗๐๘๕๓๓ เลียบไปตามทุ่งนาทางทิศตะวันออกถึงหลักเขตที่ ๓ บริเวณพิกัด QH ๗๒๓๕๓๖ จากหลักเขตที่ ๓ ไปทางทิศตะวันออกเฉียงใต้ ตามแนวเส้นแบ่งเขตระหว่างตำบลตอหลังกับตำบลบ้านนอก อำเภอปะนาเระ ถึงหลักเขตที่ ๔ บริเวณพิกัด QH ๗๒๘๕๓๑ จากหลักเขตที่ ๔ ไปทางทิศตะวันออกเฉียงใต้ ตัดผ่านถนนทางหลวงชนบทสายตอหลัง-เกาะชะนี ตามแนวเขตเทศบาล ถึงหลักเขตที่ ๕ บริเวณพิกัด QH ๗๓๑๕๑๘ จากหลักเขตที่ ๕ ไปทางทิศตะวันตก ตามแนวเส้นแบ่งเขตตำบลตอหลังกับตำบลตันหยงจึงงา ถึงหลักเขตที่ ๖ บริเวณพิกัด QH ๗๑๑๕๑๗ จากหลักเขตที่ ๖ ไปทางทิศตะวันออกเฉียงเหนือ ตามถนนคอนกรีต จนถึงบริเวณพิกัด QH ๗๑๒๕๒๑ จาก QH ๗๑๒๕๒๑ ไปทางทิศตะวันตก ตามแนวกึ่งกลางถนนทางหลวงชนบทสายตอหลัง-เกาะชะนี จนถึงบริเวณพิกัด QH ๗๐๗๕๒๒ จากพิกัด QH ๗๐๗๕๒๒ ไปทางทิศเหนือตามแนวถนนคอนกรีต เลียบทุ่งนา จนบรรจบพิกัด QH ๗๐๘๕๓๓ อันเป็นจุดเริ่มต้น

ประกาศ ณ วันที่ ๙ กุมภาพันธ์ พ.ศ. ๒๕๖๓

ร้อยตำรวจเอก

(สมนึก กุลมณี)

ผู้อำนวยการการเลือกตั้งประจำจังหวัดปัตตานี

ข้อมูลเปรียบเทียบราษฎรในแต่ละรูปแบบ
เทศบาลตำบลตอหลัง อำเภอยะหริ่ง
จังหวัดปัตตานี

รูปแบบที่	ข้อมูลราษฎร (ณ วันที่ 31 ธ.ค. 2562)			เหตุผลของการแบ่งเขตเลือกตั้ง	หมายเหตุ
	จำนวนราษฎรในเขตเลือกตั้ง (คน)	ผลต่างกับค่าเฉลี่ย			
		จำนวน (คน)	ร้อยละ		
1	เขต 1 = 1,564	51	3.34		
	เขต 2 = 1,463	-51	-3.34		
	รวม = 3,027				
	ค่าเฉลี่ยต่อเขต 1,514				
2	เขต 1 = 1,557	44	2.87		
	เขต 2 = 1,470	-44	-2.87		
	รวม = 3,027				
	ค่าเฉลี่ยต่อเขต 1,514				
3	เขต 1 = 1,454	-60	-3.93		
	เขต 2 = 1,573	60	3.93		
	รวม = 3,027				
	ค่าเฉลี่ยต่อเขต 1,514				

แบบที่ ๑

มาตราส่วน ๑:๕๐,๐๐๐

๐ ๕๐๐ ๑๐๐๐ ๒๐๐๐

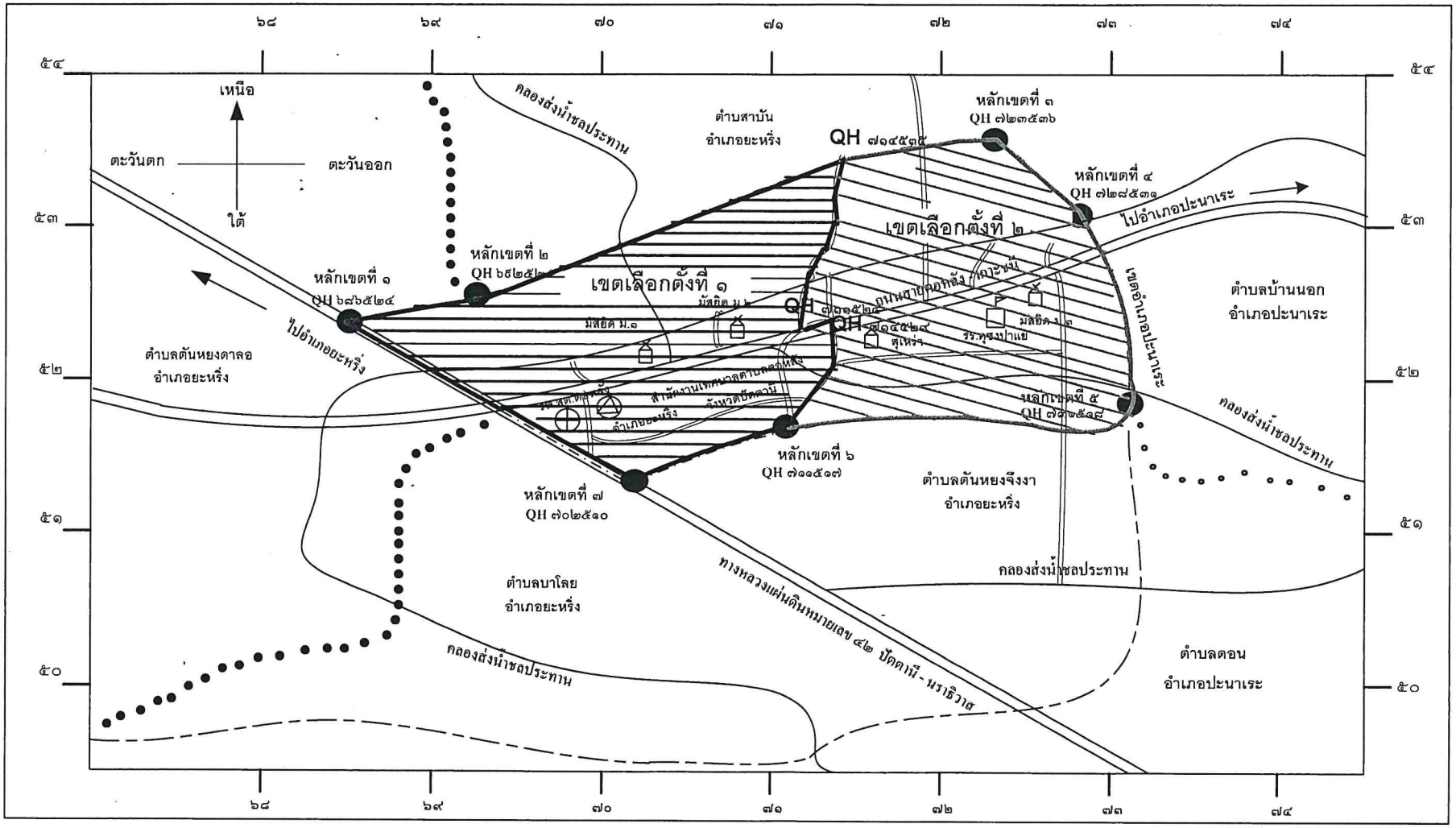

เขตเทศบาล
เขตอำเภอ
เขตตำบล
ถนนคอนกรีต ถนนลาดยาง
ถนนลูกรัง พื้นถนนอ่อน
คลองส่งน้ำชลประทาน

สถานที่ราชการ
สถานีอนามัย
โรงเรียน
สุเหร่า มัสยิด

การแบ่งเขตเลือกตั้งของเทศบาลตำบลตอหลัง รูปแบบที่ ๑

เขตเลือกตั้งที่ ๑ ประชากรทั้งหมด จำนวน ๑,๕๖๔ คน

เขตเลือกตั้งที่ ๒ ประชากรทั้งหมด จำนวน ๑,๔๖๓ คน

ประชากรเขตเลือกตั้งที่ ๑ มากกว่าประชากรเขตเลือกตั้งที่ ๒ จำนวน ๑๐๑ คิดเป็นร้อยละ ๓.๓

แบบที่ ๒

มาตราส่วน ๑:๕๐,๐๐๐

๐ ๕๐๐ ๑๐๐๐ ๒๐๐๐

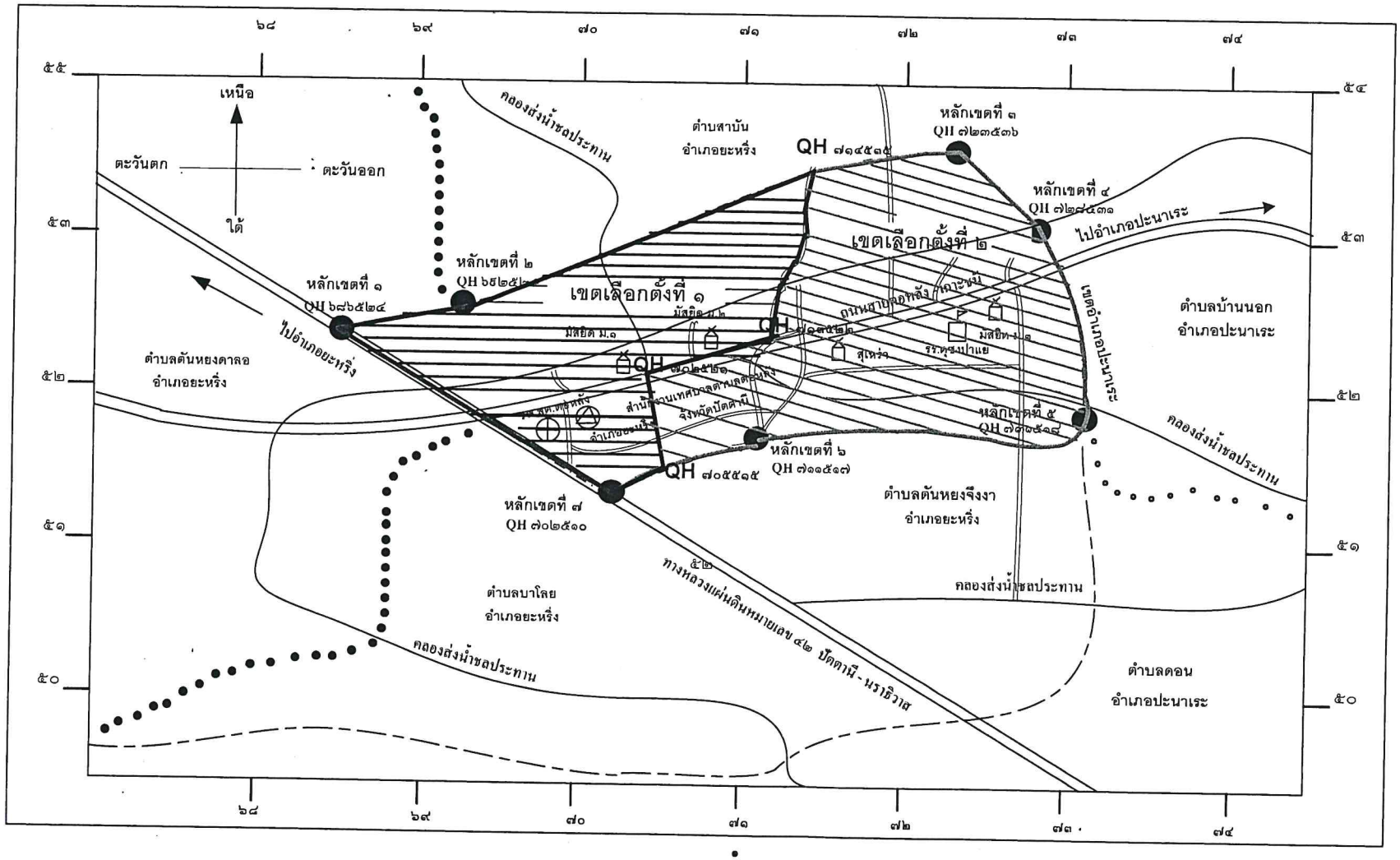

เขตเทศบาล
เขตอำเภอ
เขตตำบล
ถนนคอนกรีต ถนนลาดยาง
ถนนลูกรัง พื้นถนนอ่อน
คลองส่งน้ำชนประทาน

สถานที่ราชการ
สถานีอนามัย
โรงเรียน
สุเหร่า มัสยิด

การแบ่งเขตเลือกตั้งของเทศบาลตำบลตอหลัง รูปแบบที่ ๒

เขตเลือกตั้งที่ ๑ ประชากรทั้งหมด จำนวน ๑,๕๕๗ คน

เขตเลือกตั้งที่ ๒ ประชากรทั้งหมด จำนวน ๑,๔๗๐ คน

ประชากรเขตเลือกตั้งที่ ๑ มากกว่าประชากรเขตเลือกตั้งที่ ๒ จำนวน ๘๗ คิดเป็นร้อยละ ๒.๘๗

แบบที่ ๓

มาตราส่วน ๑:๕๐,๐๐๐

๐ ๕๐๐ ๑๐๐๐ ๒๐๐๐

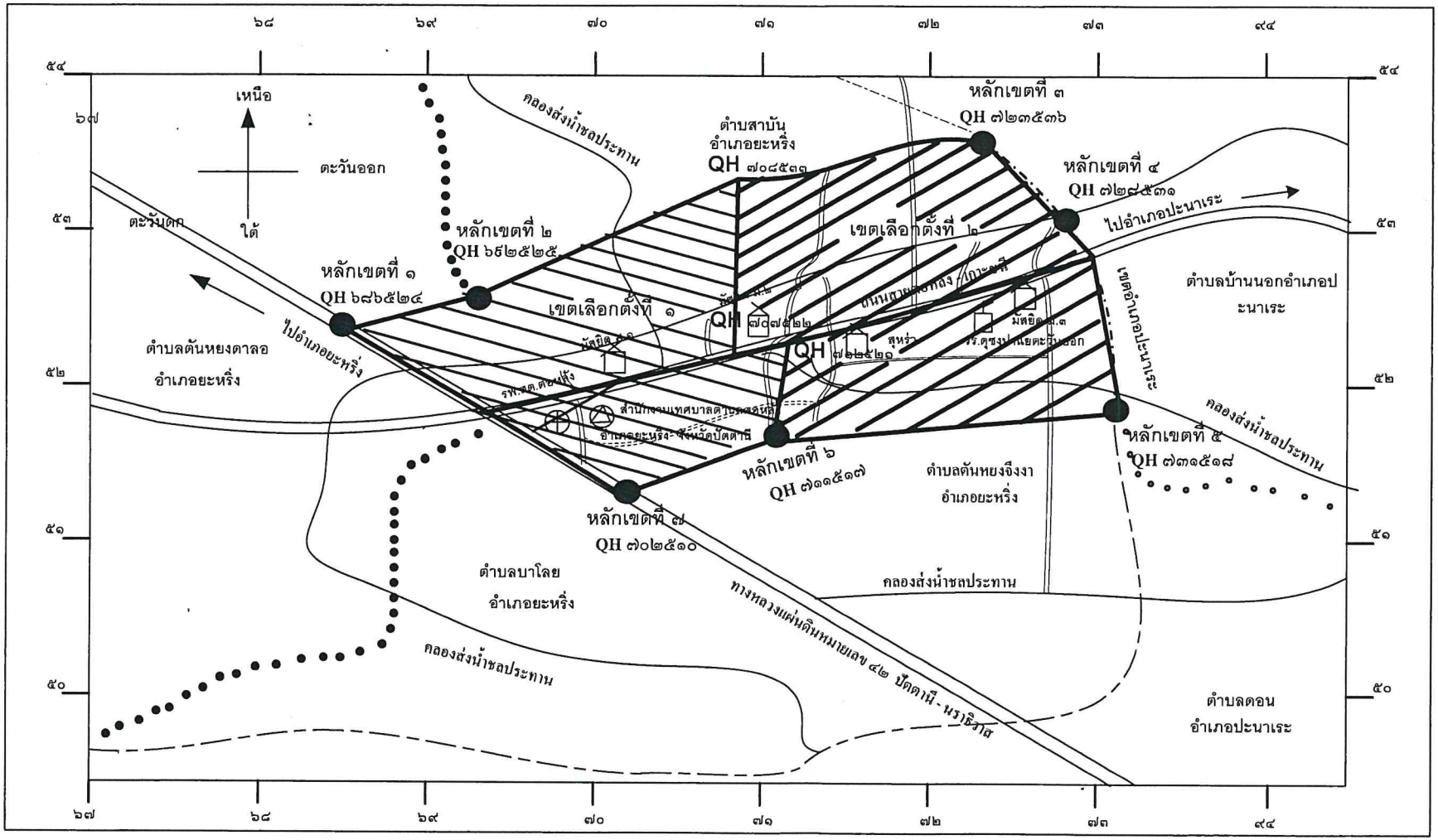

เขตเทศบาล

เขตอำเภอ

เขตตำบล

ถนนคอนกรีต ถนนลาดยาง

ถนนลูกรัง พื้นถนนอ่อน

คลองส่งน้ำชนประทาน

สถานที่ราชการ

สถานีอนามัย

โรงเรียน

สุเหร่า มัสยิด

การแบ่งเขตเลือกตั้งของเทศบาลตำบลตอหลัง รูปแบบที่ ๓

เขตเลือกตั้งที่ ๑ ประชากรทั้งหมด จำนวน ๑,๔๕๔ คน

เขตเลือกตั้งที่ ๒ ประชากรทั้งหมด จำนวน ๑,๕๗๓ คน

ประชากรเขตเลือกตั้งที่ ๒ มากกว่าประชากรเขตเลือกตั้งที่ ๑ จำนวน ๑๑๙ คิดเป็นร้อยละ ๓.๓๙

แบบที่ ๑

มาตราส่วน ๑:๕๐,๐๐๐

๐ ๕๐๐ ๑๐๐๐ ๒๐๐๐

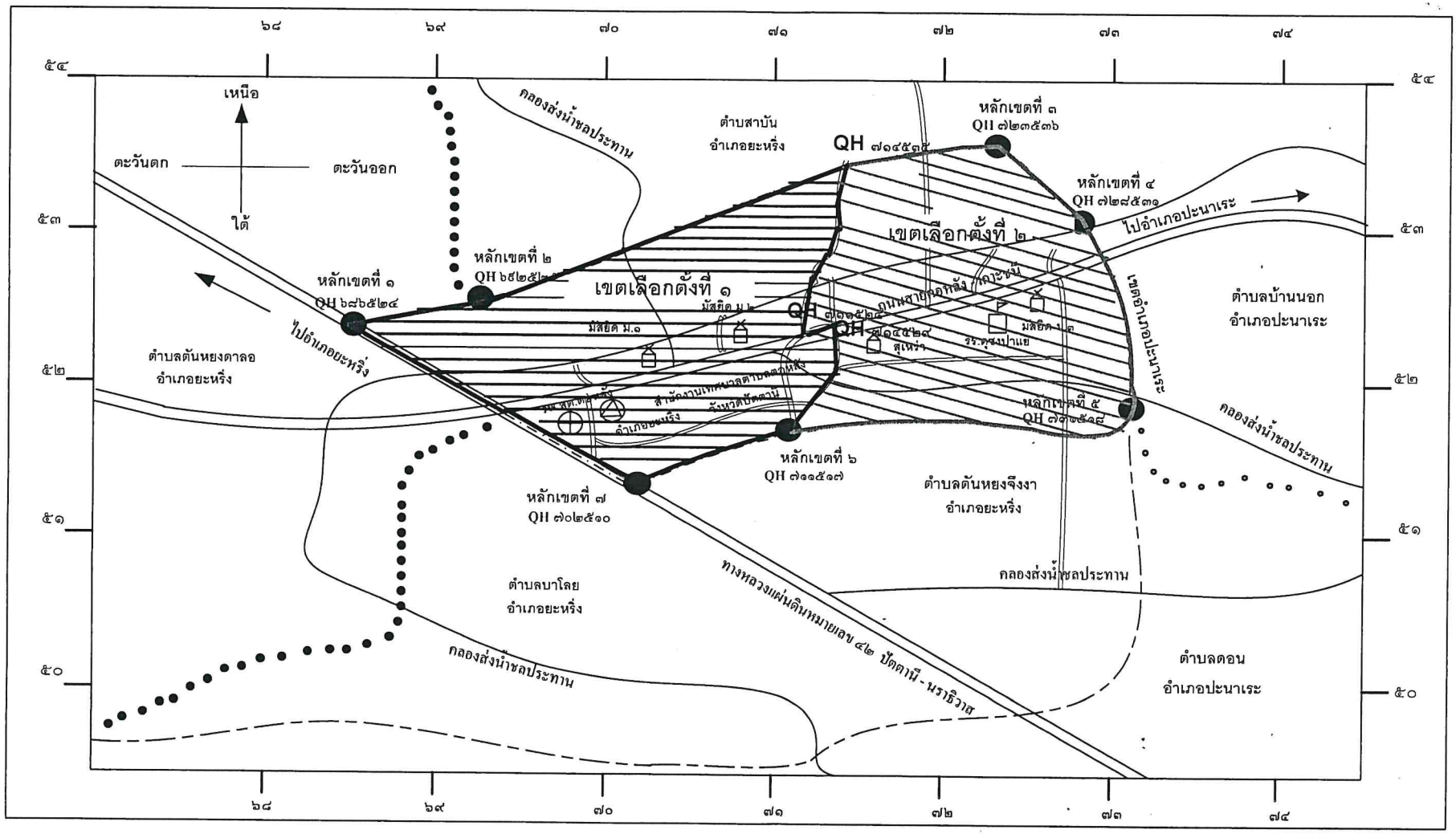

เขตเทศบาล
เขตอำเภอ
เขตตำบล
ถนนคอนกรีต ถนนลาดยาง
ถนนลูกรัง พื้นถนนอ่อน
คลองส่งน้ำชลประทาน

สถานที่ราชการ
สถานีอนามัย
โรงเรียน
สุเหร่า มัสยิด

การแบ่งเขตเลือกตั้งของเทศบาลตำบลตอหลัง รูปแบบที่ ๑

เขตเลือกตั้งที่ ๑ ประชากรทั้งหมด จำนวน ๑,๕๖๔ คน

เขตเลือกตั้งที่ ๒ ประชากรทั้งหมด จำนวน ๑,๔๖๓ คน

ประชากรเขตเลือกตั้งที่ ๑ มากกว่าประชากรเขตเลือกตั้งที่ ๒ คำนวน ๑๐๑ คิดเป็นร้อยละ

แบบที่ ๒

มาตราส่วน ๑:๕๐,๐๐๐

๐ ๕๐๐ ๑๐๐๐ ๒๐๐๐

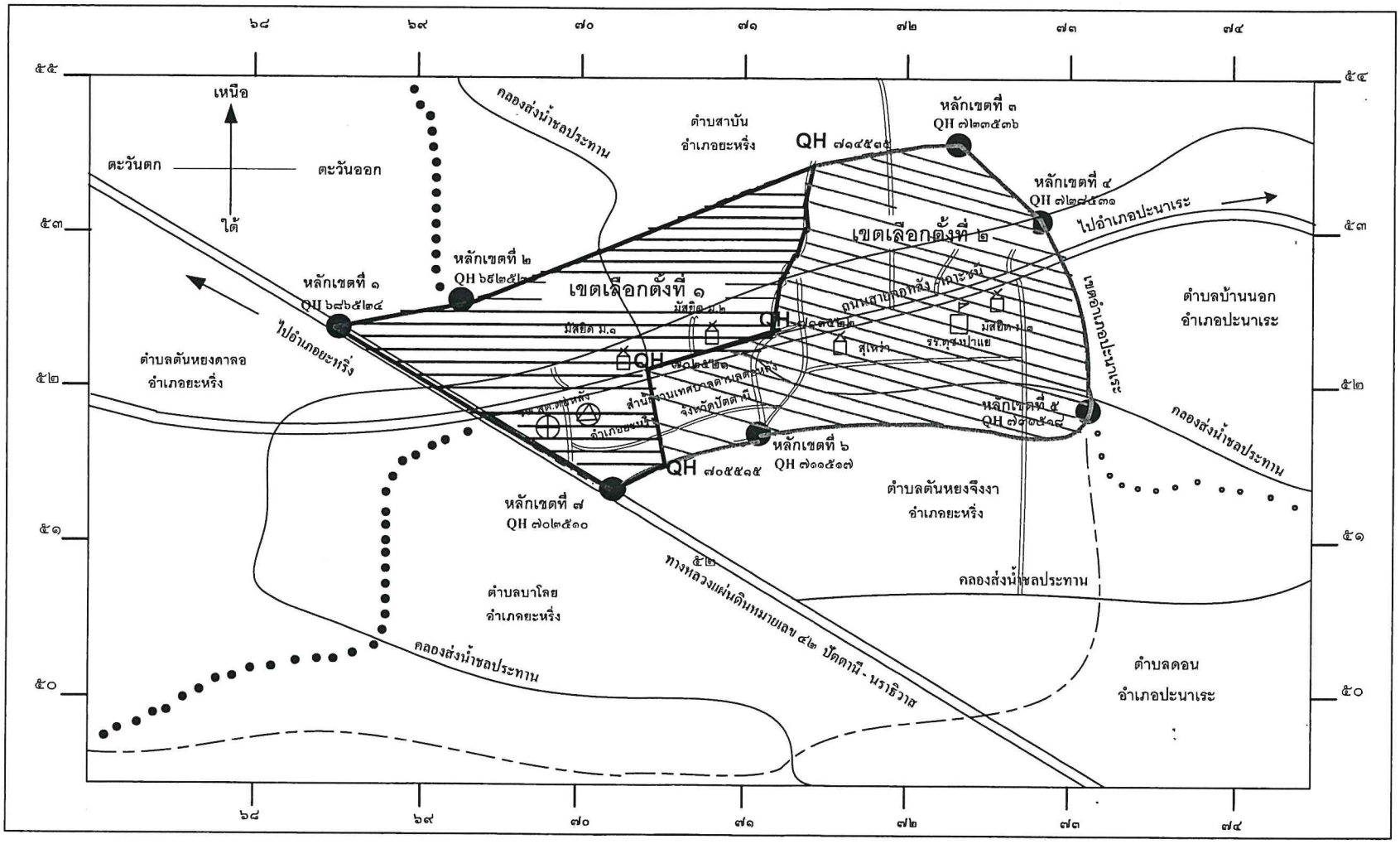

เขตเทศบาล
เขตอำเภอ
เขตตำบล
ถนนคอนกรีต ถนนลาดยาง
ถนนลูกรัง พื้นถนนอ่อน
คลองส่งน้ำชนประทาน

สถานที่ราชการ
สถานีอนามัย
โรงเรียน
สุเหร่า มัสยิด

การแบ่งเขตเลือกตั้งของเทศบาลตำบลตอหลัง รูปแบบที่ ๒

เขตเลือกตั้งที่ ๑ ประชากรทั้งหมด จำนวน ๑,๕๕๗ คน

เขตเลือกตั้งที่ ๒ ประชากรทั้งหมด จำนวน ๑,๔๗๐ คน

ประชากรเขตเลือกตั้งที่ ๑ มากกว่าประชากรเขตเลือกตั้งที่ ๒ จำนวน ๘๗ คิดเป็นร้อยละ ๒.๘๗

แบบที่ ๓

มาตราส่วน ๑:๕๐,๐๐๐

๐ ๕๐๐ ๑๐๐๐ ๒๐๐๐

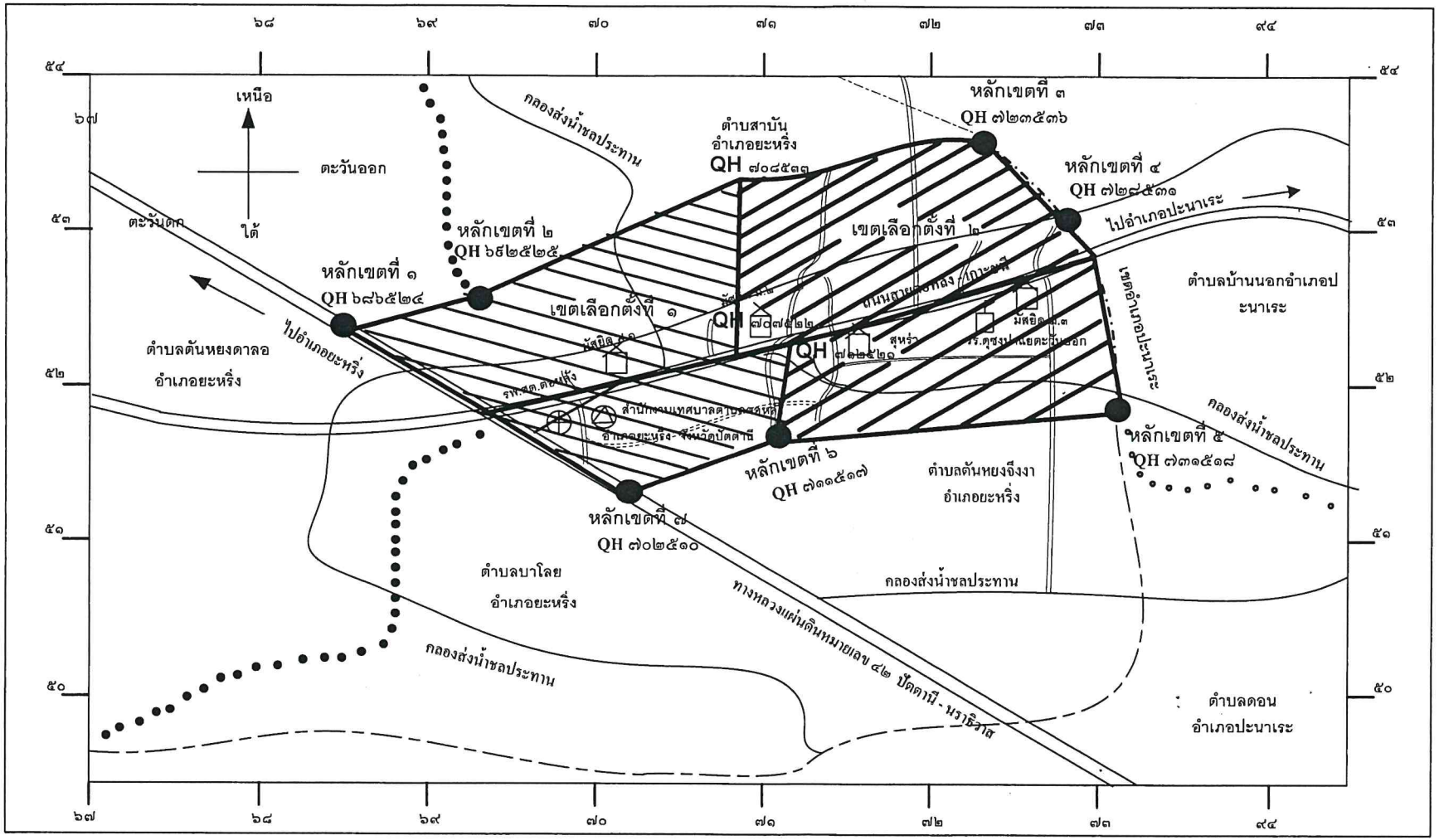

เขตเทศบาล
เขตอำเภอ
เขตตำบล
ถนนคอนกรีต ถนนลาดยาง
ถนนลูกรัง พื้นถนนอ่อน
คลองส่งน้ำชนประทาน

สถานที่ราชการ
สถานีอนามัย
โรงเรียน
สุเหร่า มัสยิด

- *การแบ่งเขตเลือกตั้งของเทศบาลตำบลตอหลัง รูปแบบที่ ๓*
- *เขตเลือกตั้งที่ ๑ ประชากรทั้งหมด จำนวน ๑,๔๕๔ คน*
- *เขตเลือกตั้งที่ ๒ ประชากรทั้งหมด จำนวน ๑,๕๗๓ คน*

ประชากรเขตเลือกตั้งที่ ๒ มากกว่าประชากรเขตเลือกตั้งที่ ๑ จำนวน ๑๑๙ คิดเป็นร้อยละ ๓.๓๙



ประกาศผู้อำนวยการการเลือกตั้งประจำจังหวัดปัตตานี
เรื่อง การรับฟังความคิดเห็นรูปแบบการแบ่งเขตเลือกตั้งสมาชิกสภาเทศบาลตำบลตันหยง

อาศัยตามความในมาตรา ๑๙ และมาตรา ๒๐ แห่งพระราชบัญญัติการเลือกตั้งสมาชิกสภาท้องถิ่นหรือผู้บริหารท้องถิ่น พ.ศ. ๒๕๖๒ ประกอบข้อ ๑๒ และข้อ ๑๓ ของระเบียบคณะกรรมการการเลือกตั้งว่าด้วยการเลือกตั้งสมาชิกสภาท้องถิ่นหรือผู้บริหารท้องถิ่น พ.ศ. ๒๕๖๒ แก้ไขเพิ่มเติม (ฉบับที่ ๒) พ.ศ.๒๕๖๓ จึงได้ดำเนินการแบ่งเขตเลือกตั้งสมาชิกสภาเทศบาลตำบลตันหยง เป็น ๒ เขตเลือกตั้ง จำนวน ๓ รูปแบบ เพื่อประกาศให้ประชาชนในเขตเทศบาลตำบลตันหยง ทราบและเปิดโอกาสให้ประชาชนมีส่วนร่วมในการแสดงความคิดเห็นและข้อเสนอแนะ ปรากฏตามรูปแบบการแบ่งเขตเลือกตั้งและแผนที่แสดงการแบ่งเขตเลือกตั้งสมาชิกสภาเทศบาลตำบลตันหยง แนบท้ายประกาศนี้

ดังนั้น สำนักงานคณะกรรมการการเลือกตั้งประจำจังหวัดปัตตานี จึงประกาศเชิญชวนประชาชน ในเขตเลือกตั้งผู้ใดประสงค์จะแสดงความคิดเห็นและข้อเสนอแนะ ให้ทำความเห็นและข้อเสนอแนะเป็นหนังสือส่งให้ผู้อำนวยการการเลือกตั้งประจำจังหวัดปัตตานี ได้ที่สำนักงานคณะกรรมการการเลือกตั้งประจำจังหวัดปัตตานี ศาลากลางจังหวัดปัตตานี ถนนเดชา ตำบลสะบารัง อำเภอเมืองปัตตานี จังหวัดปัตตานี ตั้งแต่วันที่ ๗ กุมภาพันธ์ - ๑๖ กุมภาพันธ์ ๒๕๖๓ โดยสามารถดาวน์โหลดข้อมูลรูปแบบการแบ่งเขตเลือกตั้งฯ ได้ทางเว็บไซต์สำนักงานคณะกรรมการการเลือกตั้งประจำจังหวัดปัตตานี https://www.ect.go.th/pattani เพื่อจะได้นำเสนอคณะกรรมการแบ่งเขตเลือกตั้งประกอบการพิจารณาการแบ่งเขตเลือกตั้งต่อไป

จึงประกาศให้ทราบโดยทั่วกัน

ประกาศ ณ วันที่ ๗ กุมภาพันธ์ พ.ศ. ๒๕๖๓

ร้อยตำรวจเอก
(สมนึก กุลมณี)
ผู้อำนวยการการเลือกตั้งประจำจังหวัดปัตตานี

การแบ่งเขตเลือกตั้งสมาชิกสภาท้องถิ่น
เทศบาลตำบลตันหยง อำเภอยะหริ่ง จังหวัดปัตตานี

๑. เทศบาลตำบลตันหยง อำเภอยะหริ่ง รูปแบบที่ ๑

เขตเลือกตั้งที่	จำนวนสมาชิก	ท้องที่ประกอบเป็นเขตเลือกตั้ง
๑	๖	เริ่มจากกึ่งกลางถนนเพชรเกษม (ทางหลวงแผ่นดินปัตตานี – นราธิวาส) ตรงหลักกิโลเมตรที่ ๒๔+๖๐๐ พิกัด QH ๖๕๘๕๔๖ ไปทางทิศตะวันออกเฉียงเหนือตามแนวเขตเทศบาลถึงหลักเขตที่ ๒ พิกัด QH ๖๖๖๕๔๙ จากหลักเขตที่ ๒ ไปทางทิศตะวันออกเฉียงใต้ ตามแนวเขตเทศบาลขนานกับถนนสุเหร่าอาโห ถึงหลักเขตที่ ๓ พิกัด QH ๖๖๗๕๔๗ จากหลักเขตที่ ๓ ไปทางทิศตะวันออกเฉียงใต้ ตามแนวเขตเทศบาล ถึงหลักเขตที่ ๔ พิกัด QH ๖๗๒๕๔๔ บริเวณริมคลองตันหยง จากหลักเขตที่ ๔ ไปทางทิศตะวันตกเฉียงใต้ เลียบคลองตันหยงถึงกึ่งกลางถนนทางหลวงเพชรเกษมริมคลองตันหยง พิกัด QH ๖๖๗๕๔๑ จากพิกัด QH ๖๖๗๕๔๑ ไปทางทิศตะวันตกเฉียงเหนือ ตามแนวกึ่งกลางถนนเพชรเกษม ถึงจุดตัดทางแยกถนนเทศบาล ๑ พิกัด QH ๖๖๖๕๔๒ จากจุดตัดทางแยกถนนเทศบาล ๑ ไปทางทิศตะวันออกเฉียงเหนือ ตามแนวถนนเทศบาล ๑ ถึงจุดตัดทางแยกถนนเทศบาล ซอย ๑/๕ จากจุดตัดทางแยกถนนเทศบาล ซอย ๑/๕ ไปทางทิศตะวันตกเฉียงใต้ ตามแนวถนนเทศบาล ซอย ๑/๕ ถึงจุดตัดทางแยกกึ่งกลางถนนเพชรเกษม พิกัด QH ๖๖๔๕๔๓ จากพิกัด QH ๖๖๔๕๔๓ ไปทางทิศตะวันตกเฉียงเหนือ ตามแนวกึ่งกลางถนนเพชรเกษม บรรจบพิกัด QH ๖๕๘๕๔๖ อันเป็นจุดเริ่มต้น
๒	๖	เริ่มจากกึ่งกลางถนนเพชรเกษม (ทางหลวงแผ่นดินปัตตานี – นราธิวาส) ตรงหลักกิโลเมตรที่ ๒๔+๖๐๐ พิกัด QH ๖๕๘๕๔๖ ไปทางทิศตะวันออกเฉียงใต้ ตามแนวกึ่งกลางถนนเพชรเกษม จนถึงจุดตัดทางแยกถนนเทศบาล ซอย ๑/๕ พิกัด QH ๖๖๔๕๔๓ จากจุดตัดทางแยกถนนเทศบาล ซอย ๑/๕ ไปทางทิศตะวันออกเฉียงเหนือ ตามแนวถนนเทศบาล ซอย ๑/๕ ถึงจุดตัดทางแยกถนนเทศบาล ๑ จากจุดตัดทางแยกถนนเทศบาล ๑ ไปทางทิศตะวันออกเฉียงใต้ ตามแนวกึ่งกลางถนนเทศบาล ๑ ถึงจุดตัดทางแยกกึ่งกลางถนนเพชรเกษม พิกัด QH ๖๖๖๕๔๒ จากพิกัด QH ๖๖๖๕๔๒ ไปทางทิศตะวันออกเฉียงใต้ ตามแนวถนนเพชรเกษม จนสิ้นสุดถนนเพชรเกษมจรดริมคลองตันหยง บริเวณพิกัด QH ๖๖๗๕๔๑ จากพิกัด QH ๖๖๗๕๔๑ ไปทางทิศใต้ ตามแนวคลองตันหยง ถึงหลักเขตที่ ๕ พิกัด QH ๖๖๘๕๓๗ จากหลักเขตที่ ๕ ไปทางทิศตะวันตก ตามแนวเขตเทศบาล ถึงหลักเขตที่ ๖ พิกัด QH ๖๖๖๕๓๗ จากหลักเขตที่ ๖ ไปทางทิศตะวันตก

เขตเลือกตั้งที่	จำนวนสมาชิก	ท้องที่ประกอบเป็นเขตเลือกตั้ง
๒ (ต่อ)	๖	เฉียงใต้ ตามแนวเขตเทศบาลถึงหลักเขตที่ ๗ พิกัด QH ๖๕๒๕๓๓ จากหลักเขตที่ ๗ ไปทางทิศเหนือ ตามแนวเขตเทศบาลถึงหลักเขตที่ ๘ พิกัด QH ๖๕๐๕๔๐ จากหลักเขตที่ ๘ ไปทางทิศเหนือ ตามแนวเขตเทศบาล ถึงหลักเขตที่ ๑ พิกัด QH ๖๔๙๕๔๓ จากหลักเขตที่ ๑ ไปทางทิศตะวันออกเฉียงเหนือ ตามแนวเขตเทศบาลถึงกึ่งกลางถนนเพชรเกษม (ทางหลวงแผ่นดินปัตตานี – นราธิวาส) อันเป็นจุดเริ่มต้น

๒. เทศบาลตำบลตันหยง อำเภอยะหริ่ง รูปแบบที่ ๒

เขตเลือกตั้งที่	จำนวนสมาชิก	ท้องที่ประกอบเป็นเขตเลือกตั้ง
๑	๖	เริ่มจากหลักเขตที่ ๒ พิกัด QH ๖๕๒๕๓๓ ไปทางทิศตะวันตกเฉียงใต้ ตามแนวเขตเทศบาล ถึงหลักเขตที่ ๓ กึ่งกลางถนนเทศบาล ๔ สายตันหยง - อาโห พิกัด QH ๖๕๒๕๓๓ จากพิกัด QH ๖๕๒๕๓๓ ไปทางทิศตะวันตกเฉียงใต้ ตามแนวกึ่งกลางถนนเทศบาล ๔ สายตันหยง - อาโห ถึงจุดตัดทางแยกถนนเทศบาล ๕ สายนายง จากจุดตัดทางแยกถนนเทศบาล ๕ สายนายง ไปทางทิศตะวันตกเฉียงใต้ ตามแนวถนนเทศบาล ๕ สายนายง ถึงจุดตัดทางแยกถนนเทศบาล ซอย ๑/๖ จากจุดตัดทางแยกถนนเทศบาล ซอย ๑/๖ ไปทางทิศตะวันตกเฉียงใต้ ตามแนวถนนเทศบาล ซอย ๑/๖ ถึงจุดตัดทางแยกถนนเทศบาล ๑ จากจุดตัดทางแยกถนนเทศบาล ๑ ไปทางทิศตะวันตกเฉียงเหนือ ตามแนวถนนเทศบาล ๑ ถึงจุดตัดทางแยกถนนเทศบาล ซอย ๑/๕ จากจุดตัดทางแยกถนนเทศบาล ซอย ๑/๕ ไปทางทิศตะวันตกเฉียงใต้ ตามแนวเทศบาล ซอย ๑/๕ ถึงจุดตัดทางแยกกึ่งกลางถนนเพชรเกษม (ทางหลวงแผ่นดินปัตตานี – นราธิวาส) พิกัด QH ๖๖๔๕๔๓ จากพิกัด QH ๖๖๔๕๔๓ ไปทางทิศตะวันตกเฉียงเหนือ ตามแนวกึ่งกลางถนนเพชรเกษม ถึงจุดตัดทางแยกถนนเทศบาล ๖ สายชะเอาะ – พังกับ จากจุดตัดทางแยกถนนเทศบาล ๖ สายชะเอาะ – พังกับ ไปทางทิศตะวันตกเฉียงใต้ ตามแนวถนนเทศบาล ๖ สายชะเอาะ – พังกับ ถึงหลักเขตที่ ๘ พิกัด QH ๖๕๐๕๔๐ จากหลักเขตที่ ๘ ไปทางทิศเหนือ ตามแนวเขตเทศบาล ถึงหลักเขตที่ ๑ พิกัด QH ๖๔๙๕๔๓ จากหลักเขตที่ ๑ ไปทางทิศตะวันออกเฉียงเหนือ ตามแนวเขตเทศบาลถึงหลักเขตที่ ๒ อันเป็นจุดเริ่มต้น

เขตเลือกตั้งที่	จำนวนสมาชิก	ท้องที่ประกอบเป็นเขตเลือกตั้ง
๒	๖	เริ่มจากหลักเขตที่ ๓ ไปทางทิศตะวันออกเฉียงใต้ ตามแนวเขตเทศบาล ถึงหลักเขตที่ ๔ พิกัด QH ๖๗๒๕๔๔ บริเวณริมคลองตันหยง จากหลักเขตที่ ๔ ไปทางทิศตะวันตกเฉียงใต้ เลียบคลองตันหยงถึงหลักเขตที่ ๕ พิกัด QH ๖๖๘๕๓๗ จากหลักเขตที่ ๕ ไปทางทิศตะวันตก ตามแนวเขตเทศบาล ถึงหลักเขตที่ ๖ พิกัด QH ๖๖๖๕๓๗ จากหลักเขตที่ ๖ ไปทางทิศตะวันตกเฉียงใต้ ตามแนวเขตเทศบาลถึงหลักเขตที่ ๗ พิกัด QH ๖๕๒๕๓๓ จากหลักเขตที่ ๗ ไปทางทิศเหนือ ตามแนวเขตเทศบาลถึงหลักเขตที่ ๘ พิกัด QH ๖๕๐๕๔๐ จากหลักเขตที่ ๘ ไปทางทิศตะวันออกเฉียงเหนือ ตามแนวถนนเทศบาล ๖ สายชะเอาะ – พังกับ ถึงจุดตัดทางแยกกึ่งกลางถนนเพชรเกษม (ทางหลวงแผ่นดินปัตตานี – นราธิวาส) จากจุดตัดทางแยกกึ่งกลางถนนเพชรเกษม ไปทางทิศตะวันออกเฉียงใต้ ตามแนวกึ่งกลางถนนเพชรเกษม ถึงจุดตัดทางแยกถนนเทศบาล ซอย ๑/๕ จากจุดตัดทางแยกถนนเทศบาล ซอย ๑/๕ ไปทางทิศตะวันออกเฉียงเหนือ ตามแนวถนนเทศบาล ซอย ๑/๕ ถึงจุดตัดทางแยกถนนเทศบาล ๑ จากจุดตัดทางแยกถนนเทศบาล ๑ ไปทางทิศตะวันออกเฉียงใต้ ตามแนวถนนเทศบาล ๑ ถึงจุดตัดทางแยกถนนเทศบาล ซอย ๑/๖ จากจุดตัดทางแยกถนนเทศบาล ซอย ๑/๖ ไปทางทิศตะวันออกเฉียงเหนือ ถึงจุดตัดทางแยกถนนเทศบาล ๕ สายนายง จากจุดตัดทางแยกถนนเทศบาล ๕ สายนายง ไปทางทิศเหนือ ตามแนวถนนเทศบาล ๕ สายนายง ถึงจุดตัดทางแยกกึ่งกลางถนนเทศบาล ๔ สายตันหยง – อาโห จากจุดตัดทางแยกกึ่งกลางถนนเทศบาล ๔ สายตันหยง – อาโห ไปทางทิศตะวันออกเฉียงเหนือ ตามแนวกึ่งกลางถนนเทศบาล ๔ สายตันหยง – อาโห จดหลักเขตที่ ๓ อันเป็นจุดเริ่มต้น

๓. เทศบาลตำบลตันหยง อำเภอยะหริ่ง รูปแบบที่ ๓

เขตเลือกตั้งที่	จำนวนสมาชิก	ท้องที่ประกอบเป็นเขตเลือกตั้ง
๑	๖	เริ่มจากหลักเขตที่ ๓ ไปทางทิศตะวันออกเฉียงใต้ ตามแนวเขตเทศบาล ถึงหลักเขตที่ ๔ พิกัด QH ๖๗๒๕๔๔ บริเวณริมคลองตันหยง จากหลักเขตที่ ๔ ไปทางทิศตะวันตกเฉียงใต้ เลียบคลองตันหยงถึงหลักเขตที่ ๕ พิกัด QH ๖๖๘๕๓๗ จากหลักเขตที่ ๕ ไปทางทิศตะวันตก ตามแนวเขตเทศบาล ถึงหลักเขตที่ ๖ พิกัด QH ๖๖๖๕๓๗ จากหลักเขตที่ ๖ ไปทางทิศตะวันตกเฉียงเหนือ ตามแนวถนนสายตันหยงดาลอ– ลาเกาะ ถึงกึ่งกลางถนนเพชรเกษม (ทางหลวงแผ่นดินปัตตานี – นราธิวาส) จากกึ่งกลางถนนเพชรเกษม ไปทางทิศตะวันตกเฉียงเหนือ ถึงจุดตัดทางแยกถนนเทศบาล ซอย ๑/๑ จากจุดตัดทางแยกถนนเทศบาล ซอย ๑/๑ ไปทางทิศตะวันออกเฉียงเหนือ ตามแนวถนนเทศบาล ซอย ๑/๑ ถึงจุดตัดทางแยกถนนเทศบาล ๔ สายตันหยง - อาโห จากจุดตัดทางแยกถนนเทศบาล ๔ สายตันหยง – อาโห ไปทางทิศตะวันออกเฉียงเหนือ ตามแนวถนนเทศบาล ๔ สายตันหยง – อาโห ถึงหลักเขตที่ ๓ อันเป็นจุดเริ่มต้น
๒	๖	เริ่มจากหลักเขตที่ ๒ พิกัด QH ๖๕๒๕๓๓ ไปทางทิศตะวันตกเฉียงใต้ ตามแนวเขตเทศบาล ถึงหลักเขตที่ ๓ กึ่งกลางถนนเทศบาล ๔ สายตันหยง - อาโห พิกัด QH ๖๕๒๕๓๓ จากพิกัด QH ๖๕๒๕๓๓ ไปทางทิศตะวันตกเฉียงใต้ ตามแนวกึ่งกลางถนนเทศบาล ๔ สายตันหยง – อาโห ถึงจุดตัดทางแยกถนนเทศบาล ซอย ๑/๑ จากจุดตัดทางแยกถนนเทศบาล ซอย ๑/๑ ไปทางทิศตะวันตกเฉียงใต้ ตามแนวถนนเทศบาล ซอย ๑/๑ ถึงกึ่งกลางถนนเพชรเกษม (ทางหลวงแผ่นดินปัตตานี – นราธิวาส) จากกึ่งกลางถนนเพชรเกษม ไปทางทิศตะวันออกเฉียงใต้ ถึงจุดตัดทางแยกถนนสายตันหยงดาลอ– ลาเกาะ จากจุดตัดทางแยกถนนสายตันหยงดาลอ– ลาเกาะ ไปทางทิศตะวันตกเฉียงใต้ ตามแนวถนนสายตันหยงดาลอ– ลาเกาะ ถึงหลักเขตที่ ๖ พิกัด QH ๖๖๖๕๓๗ จากหลักเขตที่ ๖ ไปทางทิศตะวันตกเฉียงใต้ ตามแนวเขตเทศบาลถึงหลักเขตที่ ๗ พิกัด QH ๖๕๒๕๓๓ จากหลักเขตที่ ๗ ไปทางทิศเหนือ ตามแนวเขตเทศบาลถึงหลักเขตที่ ๘ พิกัด QH ๖๕๐๕๔๐ จากหลักเขตที่ ๘ ไปทางทิศเหนือ ตามแนวเขตเทศบาล ถึงหลักเขตที่ ๑ พิกัด QH ๖๔๙๕๔๓ จากหลักเขตที่ ๑ ไปทางทิศตะวันออกเฉียงเหนือ ตามแนวเขตเทศบาล ถึงหลักเขตที่ ๒ อันเป็นจุดเริ่มต้น

ประกาศ ณ วันที่ ๑๗ กุมภาพันธ์ พ.ศ. ๒๕๖๓

ร้อยตำรวจเอก

(สมนึก กุลมณี)

ผู้อำนวยการการเลือกตั้งประจำจังหวัดปัตตานี

ข้อมูลเปรียบเทียบราษฎรในแต่ละรูปแบบ
เทศบาลตำบลตันหยง อำเภอยะหริ่ง
จังหวัดปัตตานี

รูปแบบที่	ข้อมูลราษฎร (ณ วันที่ 31 ธ.ค. 2562)			เหตุผลของการแบ่งเขตเลือกตั้ง	หมายเหตุ
	จำนวนราษฎรในเขตเลือกตั้ง (คน)	ผลต่างกับค่าเฉลี่ย			
		จำนวน (คน)	ร้อยละ		
1	เขต 1 = 1,395	-4	-0.29		
	เขต 2 = 1,403	4	0.29		
	รวม = 2,798				
	ค่าเฉลี่ยต่อเขต 1,399				
2	เขต 1 = 1,395	-4	-0.29		
	เขต 2 = 1,403	4	0.29		
	รวม = 2,798				
	ค่าเฉลี่ยต่อเขต 1,399				
3	เขต 1 = 1,412	13	0.93		
	เขต 2 = 1,386	-13	-0.93		
	รวม = 2,798				
	ค่าเฉลี่ยต่อเขต 1,399				

รูปแบบที่ 1

แผนที่แสดงเขตเลือกตั้งสมาชิกสภาและนายกเทศมนตรีตำบลตันหยง
อำเภอยะหริ่ง จังหวัดปัตตานี

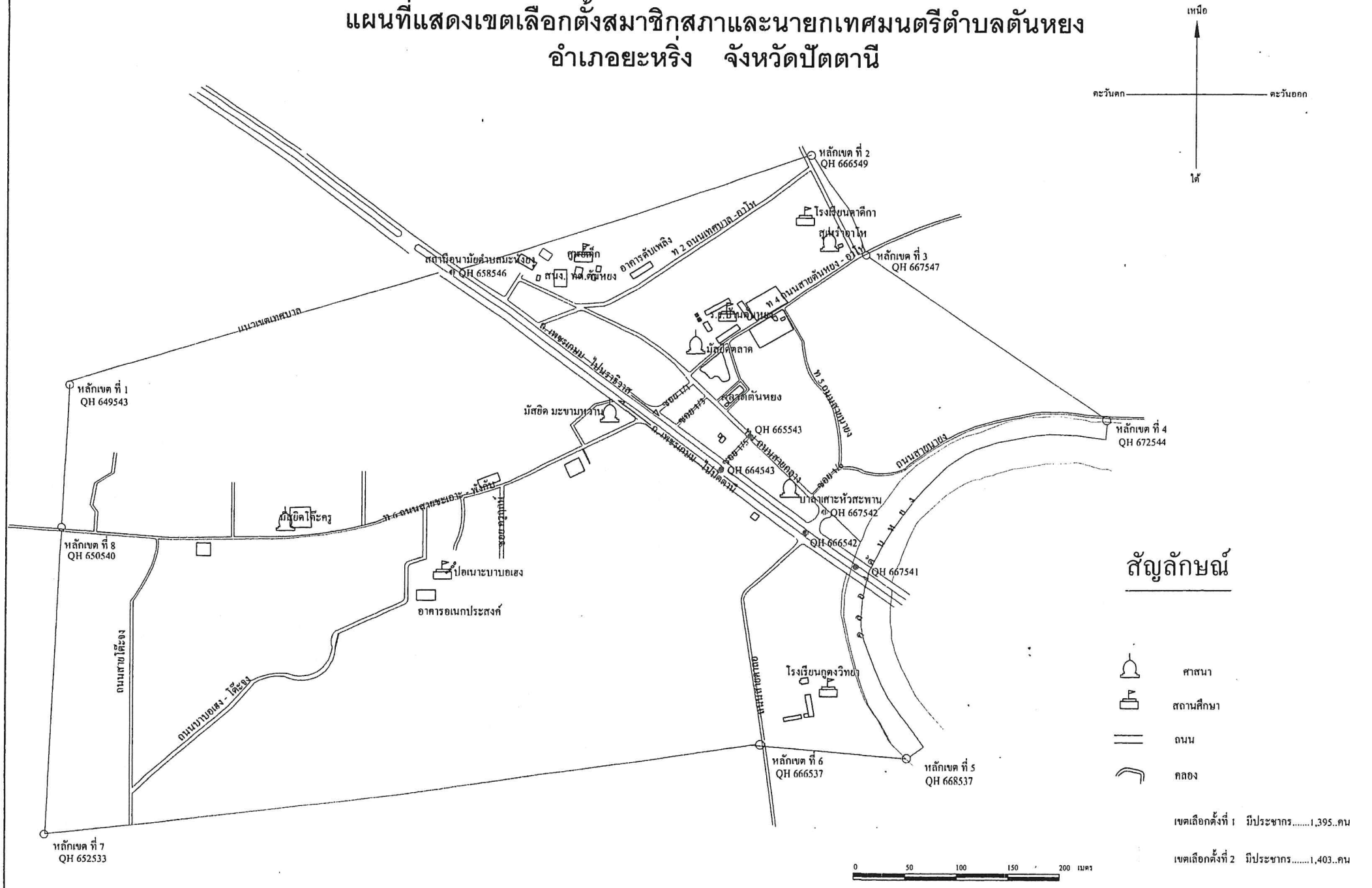
เหนือ
ตะวันตก
ตะวันออก
ใต้
หลักเขต ที่ 1
QH 649543
หลักเขต ที่ 2
QH 666549
หลักเขต ที่ 3
QH 667547
หลักเขต ที่ 4
QH 672544
หลักเขต ที่ 5
QH 668537
หลักเขต ที่ 6
QH 666537
หลักเขต ที่ 7
QH 652533
หลักเขต ที่ 8
QH 650540
QH 665543
QH 664543
QH 667542
QH 666542
QH 667541
แนวเขตเทศบาล
ท 2 ถนนเทศบาล-ถนใน
ท 4 ถนนสายตันหยง - ยะหริ่ง
ท 5 ถนนสายบางเขา
ท 6 ถนนสายตะเอาะ - พังกัน
ถนนสายบางเขา
ถนนสายบางเขา - ตันหยง
ถนนสายตันหยง
ถนนสายโต๊ะงา
ถนนบายอเส - โต๊ะงา
ถนนสายบางเขา
ถนนสายตันหยง
ถนนสายตันหยง
ถนนสายตันหยง

รูปแบบที่ 2

แผนที่แสดงเขตเลือกตั้งสมาชิกสภาและนายกเทศมนตรีตำบลตันหยง
อำเภอยะหริ่ง จังหวัดปัตตานี

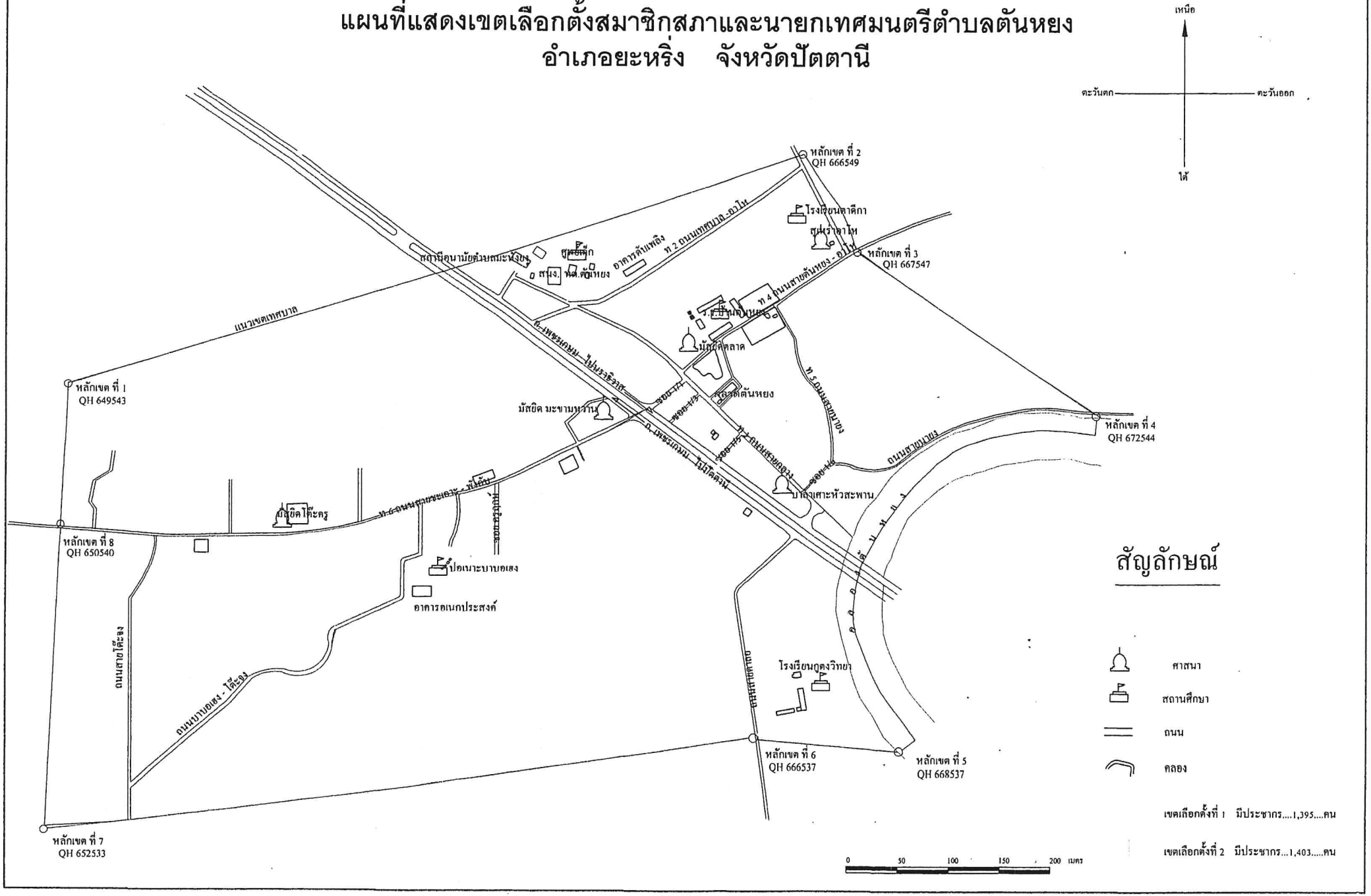

รูปแบบที่ 3

แผนที่แสดงเขตเลือกตั้งสมาชิกสภาและนายกเทศมนตรีตำบลตันหยง
อำเภอยะหริ่ง จังหวัดปัตตานี



สัญลักษณ์

รูปแบบที่ 1

แผนที่แสดงเขตเลือกตั้งสมาชิกสภาและนายกเทศมนตรีตำบลตันหยง
อำเภอยะหริ่ง จังหวัดปัตตานี



รูปแบบที่ 2

แผนที่แสดงเขตเลือกตั้งสมาชิกสภาและนายกเทศมนตรีตำบลตันหยง
อำเภอยะหริ่ง จังหวัดปัตตานี

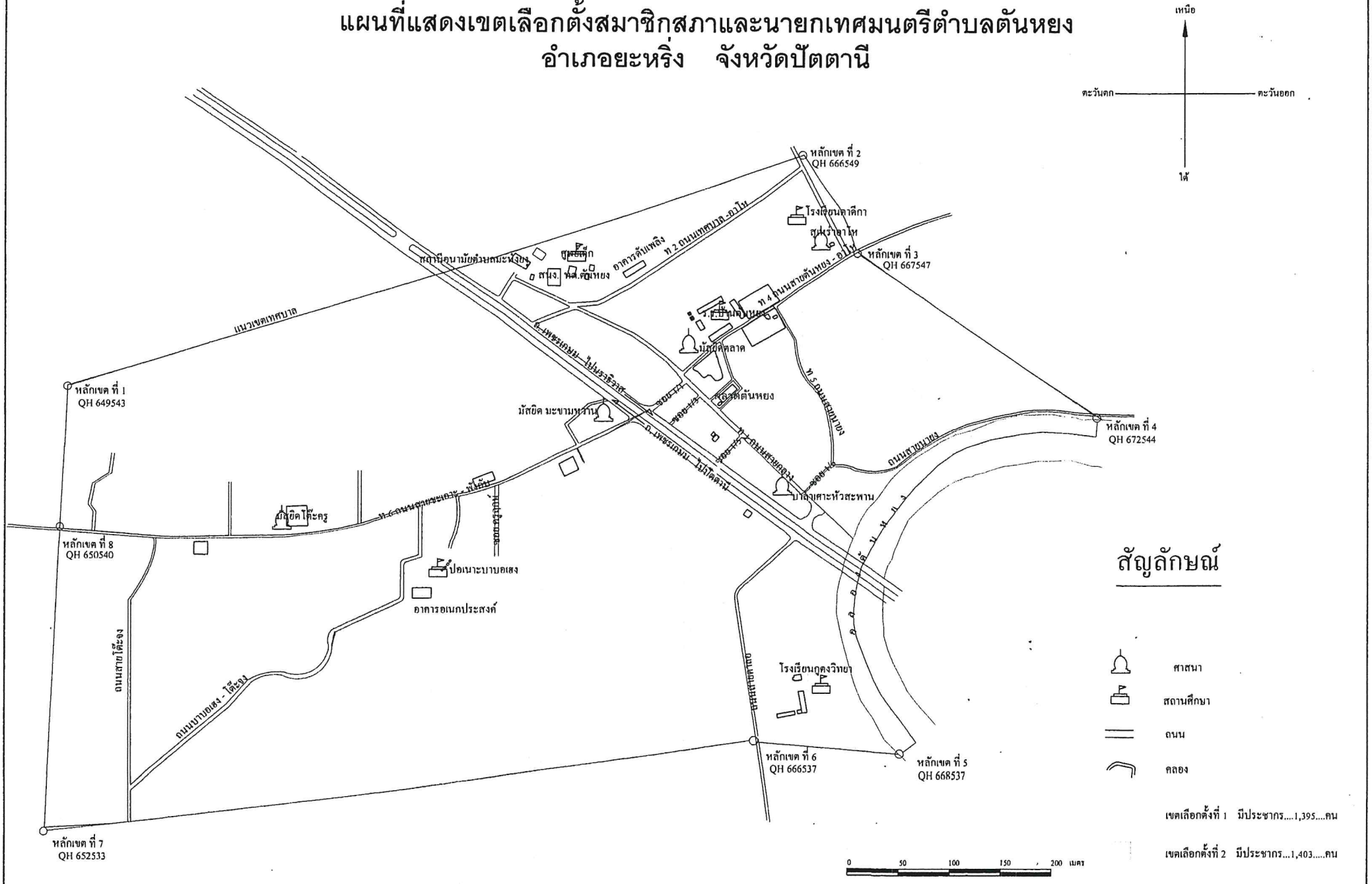

เขตเลือกตั้งที่ 1 มีประชากร....1,395.....คน

เขตเลือกตั้งที่ 2 มีประชากร....1,403.....คน

รูปแบบที่ 3

แผนที่แสดงเขตเลือกตั้งสมาชิกสภาและนายกเทศมนตรีตำบลตันหยง
อำเภอยะหริ่ง จังหวัดปัตตานี

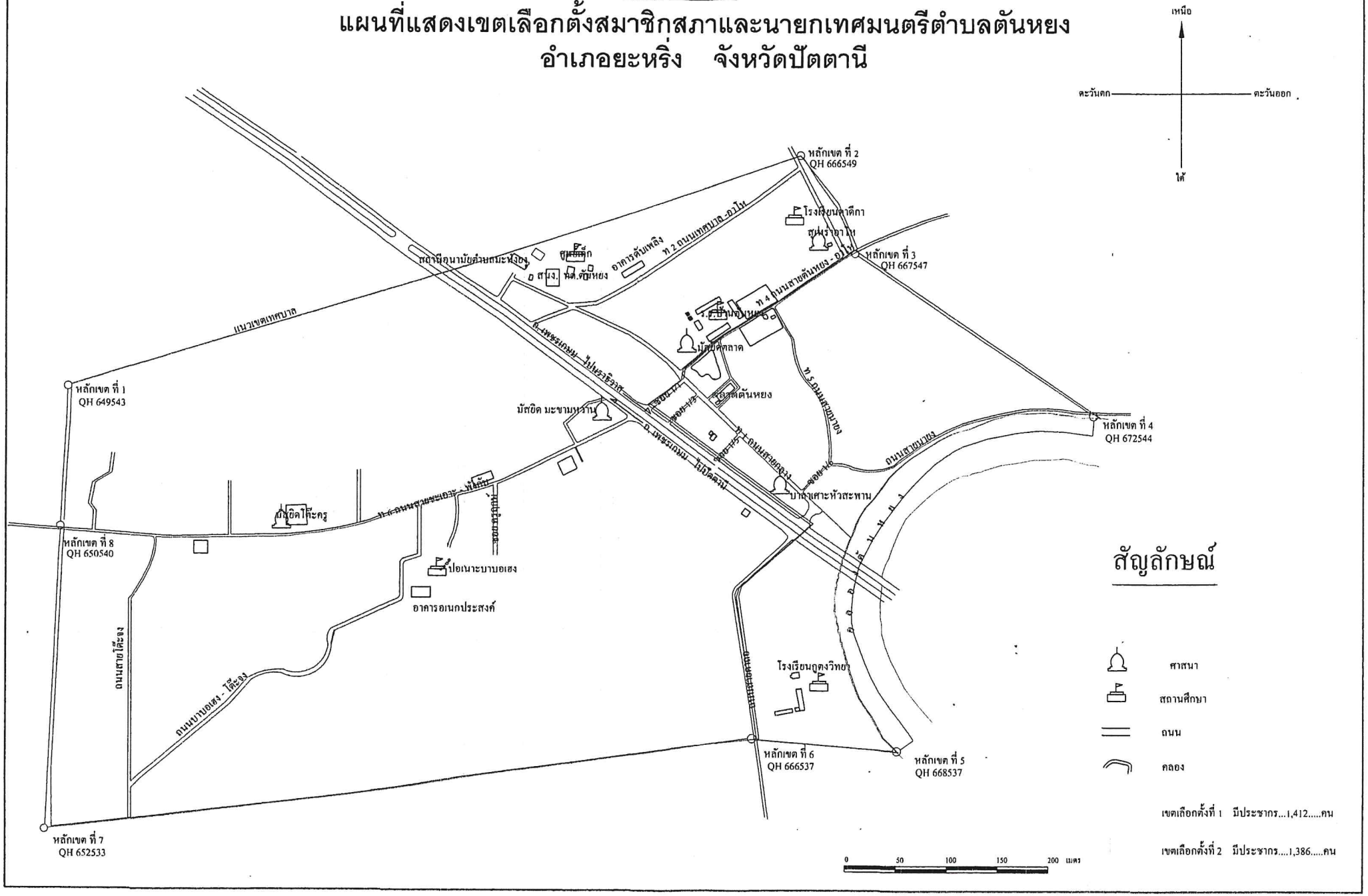
เหนือ
ตะวันตก
ตะวันออก
ใต้
หลักเขต ที่ 1
QH 649543
หลักเขต ที่ 2
QH 666549
หลักเขต ที่ 3
QH 667547
หลักเขต ที่ 4
QH 672544
หลักเขต ที่ 5
QH 668537
หลักเขต ที่ 6
QH 666537
หลักเขต ที่ 7
QH 652533
หลักเขต ที่ 8
QH 650540
แนวเขตเทศบาล
ที่ทำการกำนันตำบลตันหยง
สนง. กศน.ตันหยง
อาคารอเนกประสงค์
ที่ว่าการอำเภอยะหริ่ง
ที่ทำการปกครองอำเภอยะหริ่ง
สถานีตำรวจภูธรตันหยง
ที่ทำการองค์การบริหารส่วนตำบลตันหยง
ที่ทำการกำนันตำบลตันหยง
มัสยิดตลาด
มัสยิด มะขามหวาน
มัสยิดไอีกะครู
ปอเนาะบาบอเซง
ศาลาอเนกประสงค์
โรงเรียนตาดีกา
ศูนย์อาเน๊าะ
โรงเรียนกุดงวิทยา
บ่อน้ำตื้น
ถนนสายตันหยง - ปาตาบันดาร์
ถนนสายตันหยง - ปาตาบันดาร์
ถนนสายตันหยง - ปาตาบันดาร์