

ประกาศสำนักงานคณะกรรมการการเลือกตั้งประจำจังหวัดปัตตานี
เรื่อง รูปแบบการแบ่งเขตเลือกตั้งสมาชิกสภาเทศบาลเมืองปัตตานี อำเภอเมืองปัตตานี จังหวัดปัตตานี
เพื่อรับฟังความคิดเห็นและข้อเสนอแนะจากประชาชนในเขตเลือกตั้ง

ด้วยพระราชบัญญัติการเลือกตั้งสมาชิกสภาท้องถิ่นหรือผู้บริหารท้องถิ่น พ.ศ.๒๕๖๒ และระเบียบคณะกรรมการการเลือกตั้งว่าด้วยการเลือกตั้งสมาชิกสภาท้องถิ่นหรือผู้บริหารท้องถิ่น พ.ศ.๒๕๖๒ และที่แก้ไขเพิ่มเติม ได้กำหนดหลักเกณฑ์และวิธีการแบ่งเขตเลือกตั้งสมาชิกสภาท้องถิ่น ให้ผู้อำนวยการการเลือกตั้งประจำจังหวัดดำเนินการเกี่ยวกับการแบ่งเขตเลือกตั้งของแต่ละองค์กรปกครองส่วนท้องถิ่น โดยพิจารณาจากประกาศจำนวนราษฎรที่ผู้อำนวยการทะเบียนกลางประกาศในปีสุดท้ายก่อนที่จะมีการเลือกตั้ง (ณ วันที่ ๓๑ ธันวาคม ๒๕๖๗) และในการแบ่งเขตเลือกตั้งให้จัดให้มีจำนวนราษฎรในแต่ละเขตเลือกตั้งใกล้เคียงกันมากที่สุดและพื้นที่ของแต่ละเขตเลือกตั้งต้องติดต่อกัน เว้นแต่ตามสภาพพื้นที่ขององค์กรปกครองส่วนท้องถิ่นทำให้ไม่อาจแบ่งเขตเลือกตั้งให้มีพื้นที่ติดต่อกันได้ จะกำหนดให้เขตเลือกตั้งมีพื้นที่ไม่ติดต่อกันเท่าที่จำเป็นก็ได้

เพื่อให้การแบ่งเขตเลือกตั้ง**สมาชิกสภาเทศบาลเมืองปัตตานี** เป็นไปด้วยความเรียบร้อย อาศัยอำนาจตามความในข้อ ๑๓ ของระเบียบคณะกรรมการการเลือกตั้งว่าด้วยการเลือกตั้งสมาชิกสภาท้องถิ่นหรือผู้บริหารท้องถิ่น พ.ศ.๒๕๖๒ และที่แก้ไขเพิ่มเติม จึงประกาศรูปแบบการแบ่งเขตเลือกตั้ง**สมาชิกสภาเทศบาลเมืองปัตตานี** จำนวน ๓ รูปแบบ เพื่อรับฟังความคิดเห็นและข้อเสนอแนะจากประชาชนในเขตเลือกตั้ง รายละเอียดตามเอกสารแนบท้ายประกาศนี้

ดังนั้น จึงขอเชิญชวนประชาชนในเขตเลือกตั้งแสดงความคิดเห็นและข้อเสนอแนะต่อรูปแบบการแบ่งเขตเลือกตั้งดังกล่าว ทั้งนี้ หากผู้ใดประสงค์จะแสดงความคิดเห็นและข้อเสนอแนะให้จัดทำความคิดเห็นและข้อเสนอแนะ ยื่นด้วยตนเองหรือทำเป็นหนังสือให้**ผู้อำนวยการการเลือกตั้งประจำจังหวัดปัตตานี สำนักงานคณะกรรมการการเลือกตั้งประจำจังหวัดปัตตานี ศาลากลางจังหวัดปัตตานี ถนนเดชา ตำบลสะบารัง อำเภอเมืองปัตตานี จังหวัดปัตตานี ๙๔๐๐๐ ภายใน ๑๐ วันนับแต่ประกาศ (ระหว่างวันที่ ๑๙ มกราคม ๒๕๖๘ ถึงวันที่ ๒๘ มกราคม ๒๕๖๘** โดยสามารถดาวน์โหลดข้อมูลรูปแบบการแบ่งเขตเลือกตั้งได้ทางเว็บไซต์ของสำนักงานคณะกรรมการการเลือกตั้งประจำจังหวัดปัตตานี (http://www.ect.go.th/pattani)

จึงประกาศให้ทราบโดยทั่วกัน

ประกาศ ณ วันที่ ๑๙ มกราคม พ.ศ. ๒๕๖๘

(นางสาวนฤมล แสงช่วง)
ผู้อำนวยการการเลือกตั้งประจำจังหวัดปัตตานี

การแบ่งเขตเลือกตั้งสมาชิกสภาท้องถิ่น

เทศบาลเมืองปัตตานี อำเภอเมืองปัตตานี จังหวัดปัตตานี

รูปแบบที่ ๑

เขตเลือกตั้งที่	จำนวนสมาชิก	ท้องที่ประกอบเป็นเขตเลือกตั้ง
๑	๖	เริ่มจากหลักเขตที่ ๘ พิกัดQH๔๗๔๕๙๖ไปทางทิศตะวันออกเฉียงเหนือตามเส้นแบ่งเขตเทศบาลเมืองปัตตานีถึงจุดตัดทางแยกระหว่างถนนเจริญประดิษฐ์กับถนนสามัคคีสายจากจุดตัดทางแยกถนนสามัคคีสาย ก ไปทางทิศตะวันออกเฉียงใต้ตามแนวถนนเจริญประดิษฐ์ถึงคลองปะการอ จากคลองปะการอไปทางตะวันออกเฉียงเหนือตามแนวคลองปะการอและคลองสามัคคีถึงถนนสฤษดิ์ จากจุดตัดถนนสฤษดิ์ไปทางทิศตะวันออกเฉียงเหนือตามแนวถนนสฤษดิ์ถึงจุดตัดทางถนนสามัคคีสาย ข ไปทางทิศใต้จนถึงสี่แยกจุดตัดถนนหนองจิกและถนนสะบารัง จากจุดตัดถนนหนองจิกและถนนสะบารังไปทางทิศตะวันออกเฉียงเหนือตามแนวถนนสะบารังจนถึงแม่น้ำปัตตานี จากแม่น้ำปัตตานีมาทางทิศใต้ตามแนวแม่น้ำปัตตานีถึงสะพานเฉลิมพระเกียรติฝั่งซ้าย จากสะพานเฉลิมพระเกียรติไปทางทิศตะวันออกถึงสี่แยกจุดตัดถนนจะบังติกอ จากถนนจะบังติกอไปทางทิศใต้ตามแนวถนนจะบังติกอจนถึงถนนสันติสุข จากถนนสันติสุขไปทางทิศตะวันตกเฉียงใต้ตามแนวถนนสันติสุขจนถึงถนนยะรัง ซอย ๖ ตรอก ๒ จากถนนยะรัง ซอย ๖ ตรอก ๒ ไปทิศใต้จนถึงถนนยะรังซอย ๘ จากถนนยะรังซอย ๘ ไปทางทิศตะวันออกถึงแนวเขตเทศบาล จากแนวเขตเทศบาลไปทางทิศตะวันตกเฉียงใต้ตามแนวเขตเทศบาลถึงหลักเขตที่ ๔ QH๔๙๙๕๘๗ จากหลักเขตที่ ๔ ไปทางทิศตะวันตกเฉียงเหนือถึงหลักเขตที่ ๕ QH๔๙๓๕๗๖ จากหลักเขตที่ ๕ ไปทางทิศตะวันตกเฉียงเหนือตามแนวแม่น้ำปัตตานีถึงหลักเขตที่ ๖ H๔๘๙๕๗๘ จากหลักเขตที่ ๖ ไปทางทิศตะวันตกเฉียงเหนือตามแนวเขตเทศบาลถึงหลักเขตที่ ๗ QH๔๗๘๕๘๗ จากหลักเขตที่ ๗ ไปทางทิศตะวันตกเฉียงเหนือตามแนวเขตเทศบาลถึงหลักเขตที่ ๘ อันเป็นจุดเริ่มต้น
๒	๖	เริ่มจากหลักเขตที่ ๓ QH๕๐๒๖๐๔ ไปทางทิศใต้ตามแนวเขตเทศบาลถึงถนนยะรังซอย ๕ จากถนนยะรังซอย ๕ ไปทางทิศตะวันตกตามแนวถนนยะรังซอย ๕ ถึงจุดตัดถนนยะรังซอย ๘ จากจุดตัดถนนยะรังซอย ๘ไปทางทิศเหนือตามแนวถนนยะรังซอย ๖ ตรอก ๒ จากถนนยะรังซอย ๖ ตรอก ๒ ไปทางทิศเหนือตามแนวถนนยะรังซอย ๖ ตรอก ๒ ถึงถนนสันติสุข จากถนนสันติสุขไปทางทิศตะวันออกเฉียงเหนือถึงจุดตัดทางแยกถนนจะบังติกอ จากจุดตัดทางแยกถนนจะบังติกอไปทางทิศเหนือตามแนวถนนจะบังติกอถึงสี่แยกจุดตัดถนนจะบังติกอกับกะลาพอซอย ๓ จากจุดตัดทางแยกถนนกะลาพอซอย ๓ ไปทางทิศตะวันตกถึงสะพาน

		เฉลิมพระเกียรติ จากสะพานเฉลิมพระเกียรติไปทางทิศเหนือตามแนวแม่น้ำปัตตานี ถึงถนนปัตตานีภิรมย์ จากถนนปัตตานีภิรมย์ไปทางทิศตะวันออกตามแนวเขตเทศบาลถึงหลักเขตที่ ๓ อันเป็นจุดเริ่มต้น
๓	๖	เริ่มจากหลักเขตที่ ๑ QH๔๙๓๖๒๒ ไปทางทิศใต้ตามแนวแม่น้ำปัตตานีถึงจุดตัดถนนนริมทราชและถนนสะบารัง จากจุดตัดถนนสะบารังไปทางทิศตะวันตกเฉียงใต้ถึงสะพานรัตนโกสินทร์ จากสะพานรัตนโกสินทร์ไปทางทิศตะวันตกเฉียงเหนือตามแนวถนนสามัคคี สาย ข ถึงจุดตัดทางแยกถนนสฤษดิ์ จากถนนสฤษดิ์ไปทางทิศตะวันตกเฉียงใต้ตามแนวถนนสฤษดิ์ถึงคลองสามัคคี จากคลองสามัคคีไปทางทิศตะวันตกเฉียงเหนือตามแนวคลองสามัคคีและคลองปะการอถึงถนนเจริญประดิษฐ์ จากถนนเจริญประดิษฐ์ไปทางทิศตะวันตกเฉียงเหนือตามแนวถนนเจริญประดิษฐ์ถึงจุดตัดถนนเจริญประดิษฐ์กับถนนสามัคคี ก จากจุดตัดถนนสามัคคี ก ไปทางทิศตะวันออกเฉียงเหนือตามแนวเขตเทศบาลถึงหลักเขตที่ ๙ QH๔๘๙๖๐๖ จากหลักเขตที่ ๙ ไปทางทิศตะวันออกเฉียงเหนือตามแนวเขตเทศบาลถึงหลักเขตที่ ๑ อันเป็นจุดเริ่มต้น

การแบ่งเขตเลือกตั้งสมาชิกสภาท้องถิ่น

เทศบาลเมืองปัตตานี อำเภอเมืองปัตตานี จังหวัดปัตตานี

รูปแบบที่ ๒

เขตเลือกตั้งที่	จำนวนสมาชิก	ท้องที่ประกอบเป็นเขตเลือกตั้ง
๑	๖	เริ่มจากหลักเขตที่๘พิกัดQH๔๗๔๕๙๖ไปทางทิศตะวันออกเฉียงเหนือตามเส้นแบ่งเขตเทศบาลเมืองปัตตานีจนถึงจุดตัดทางแยกระหว่างถนนเจริญประดิษฐ์กับถนนสามัคคีสาย ก จากจุดตัดทางแยกถนนสามัคคีสายก ไปทางทิศตะวันออกเฉียงใต้ตามแนวถนนเจริญประดิษฐ์ถึงคลองปะการอจากคลองปะการอไปทางตะวันออกเฉียงเหนือตามแนวคลองปะการอและคลองสามัคคีถึงถนนสฤษดิ์ จากจุดตัดถนนสฤษดิ์ไปทางทิศตะวันออกเฉียงเหนือตามแนวถนนสฤษดิ์ถึงจุดตัดทางถนนสามัคคีสาย ข ไปทางทิศใต้จนถึงสี่แยกจุดตัดถนนหนองจิกและถนนสะบารัง จากจุดตัดถนนหนองจิกและถนนสะบารังไปทางทิศตะวันออกเฉียงเหนือตามแนวถนนสะบารังจนถึงแม่น้ำปัตตานี จากแม่น้ำปัตตานีมาทางทิศใต้ตามแนวแม่น้ำปัตตานีถึงถนนยะหริ่ง จากถนนยะหริ่งไปทางทิศตะวันออกเฉียงใต้ถึงจุดตัดถนนกะลาพอ จากถนนกะลาพอไปทางทิศตะวันตกเฉียงใต้ตามแนวถนนกะลาพอถึงจุดตัดทางแยกถนนสันติสุข จากถนนสันติสุขไปทางทิศตะวันตกเฉียงใต้ถึงถนนยะรังซอย ๖ ตรอก ๒ จากถนนยะรัง ซอย ๖ ตรอก ๒ ไปทิศใต้ตามแนวถนนยะรังซอย ๖ ตรอก ๒ จนถึงถนนยะรังซอย ๘ จากถนนยะรังซอย ๘ ไปทางทิศตะวันตกตามแนวถนนยะรังซอย ๘ ถึงถนนหน้าวัง จากถนนหน้าวังไปทางทิศใต้ตามแนวถนนหน้าวังถึงแม่น้ำปัตตานี จากแม่น้ำปัตตานีไปทางทิศตะวันตกตามแนวแม่น้ำปัตตานีถึงหลักเขตที่ หลักเขตที่ ๖ H๔๘๙๕๗๘ จากหลักเขตที่ ๖ ไปทางทิศตะวันตกเฉียงเหนือตามแนวเขตเทศบาลถึงหลักเขตที่ ๗ QH๔๗๘๕๘๗ จากหลักเขตที่ ๗ ไปทางทิศตะวันตกเฉียงเหนือตามแนวเขตเทศบาลถึงหลักเขตที่ ๘ อันเป็นจุดเริ่มต้น
๒	๖	เริ่มจากหลักเขตที่ ๓ QH๕๐๒๖๐๔ ไปทางทิศใต้ตามแนวเขตเทศบาลถึงหลักเขตที่ ๔ QH๔๙๙๕๘๗ จากหลักเขตที่ ๔ ไปทางทิศตะวันตกเฉียงเหนือตามแนวเขตเทศบาลถึงหลักเขตที่ ๕ QH๔๙๓๕๗๖ จากหลักเขตที่ ๕ ไปทางทิศตะวันตกเฉียงเหนือตามแนวแม่น้ำปัตตานีถึง ถนนหน้าวัง จากถนนหน้าวังไปทางทิศเหนือตามแนวถนนหน้าวังถึงจุดตัดถนนยะรังซอย ๘ จากถนนยะรังซอย ๘ ไปทางทิศตะวันออกตามแนวถนนยะรังซอย ๘ ถึงจุดตัดถนนยะรังซอย ๖ ตรอก ๒ จากจุดตัดถนนยะรังซอย ๖ ตรอก ๒ ไปทางทิศเหนือตามแนวถนนยะรังซอย ๖ ตรอก ๒ ถึงถนนสันติสุข จากถนนสันติสุขไปทางทิศตะวันออกเฉียงเหนือตามแนวถนนสันติสุขและถนนกะลาพอ ถึงถนนกะลาพอ จากถนนกะลาพอไปทางทิศตะวันออกเฉียงเหนือตามถนนกะลาพอถึงจุดตัดถนนยะหริ่ง จากจุดตัดถนนยะหริ่ง

		ไปทางทิศตะวันตกตามแนวถนนยะหริ่งถึงแม่น้ำปัตตานี จากแม่น้ำปัตตานีไปทางทิศเหนือตามแนวแม่น้ำปัตตานีถึงถนนปัตตานีภิริมย์ จากปัตตานีภิรมย์ไปทางทิศตะวันออกตามแนวเขตเทศบาลถึงหลักเขตที่ ๓ อันเป็นจุดเริ่มต้น
๓	๖	เริ่มจากหลักเขตที่ ๑ QH๔๙๓๖๒๒ ไปทางทิศใต้ตามแนวแม่น้ำปัตตานีถึงจุดตัดถนนนรินทราชและถนนสะบารัง จากจุดตัดถนนสะบารังไปทางทิศตะวันตกเฉียงใต้ถึงสะพานรัตนโกสินทร์ จากสะพานรัตนโกสินทร์ไปทางทิศตะวันตกเฉียงเหนือตามแนวถนนสามัคคี สาย ข ถึงจุดตัดทางแยกถนนสฤษดิ์ จากถนนสฤษดิ์ไปทางทิศตะวันตกเฉียงใต้ตามแนวถนนสฤษดิ์ถึงคลองสามัคคี จากคลองสามัคคีไปทางทิศตะวันตกเฉียงเหนือตามแนวคลองสามัคคีและคลองปะการอถึงถนนเจริญประดิษฐ์ จากถนนเจริญประดิษฐ์ไปทางทิศตะวันตกเฉียงเหนือตามแนวถนนเจริญประดิษฐ์ถึงจุดตัดถนนเจริญประดิษฐ์กับถนนสามัคคี ก จากจุดตัดถนนสามัคคี ก ไปทางทิศตะวันออกเฉียงเหนือตามแนวเขตเทศบาลถึงหลักเขตที่ ๙ QH๔๘๙๖๐๖ จากหลักเขตที่ ๙ ไปทางทิศตะวันออกเฉียงเหนือตามแนวเขตเทศบาลถึงหลักเขตที่ ๑ อันเป็นจุดเริ่มต้น

การแบ่งเขตเลือกตั้งสมาชิกสภาท้องถิ่น

เทศบาลเมืองปัตตานี อำเภอเมืองปัตตานี จังหวัดปัตตานี

รูปแบบที่ ๓

เขตเลือกตั้งที่	จำนวนสมาชิก	ท้องที่ประกอบเป็นเขตเลือกตั้ง
๑	๖	เริ่มจากหลักเขตที่๘พิกัดQH๔๗๔๕๙๖ไปทางทิศตะวันออกเฉียงเหนือตามเส้นแบ่งเขตเทศบาลเมืองปัตตานี จนถึงจุดตัดทางแยกระหว่างถนนเจริญประดิษฐ์กับถนนสามัคคีสาย ก จากจุดตัดทางแยกถนนสามัคคีสายก ไปทางทิศตะวันออกเฉียงใต้ตามแนวถนนเจริญประดิษฐ์ถึงคลองปะการอจากคลองปะการอไปทางตะวันออกเฉียงเหนือตามแนวคลองปะการอและคลองสามัคคีถึงถนนสฤษดิ์ จากจุดตัดถนนสฤษดิ์ไปทางทิศตะวันออกเฉียงเหนือตามแนวถนนสฤษดิ์ถึงจุดตัดทางถนนสามัคคีสาย ข ไปทางทิศใต้ผ่านสะพานรัตนโกสินทร์ถนนเดชา ถึงสะพานเดชานุชิต จากสะพานเดชานุชิต ไปทางทิศใต้ตามแม่น้ำปัตตานี ถึงสะพานเฉลิมพระเกียรติฝั่งซ้าย จากสะพานเฉลิมพระเกียรติไปทางทิศตะวันออกถึงสี่แยกจุดตัดถนนจะบังติกอ จากถนนจะบังติกอไปทางทิศใต้ตามแนวถนนจะบังติกอจนถึงถนนสันติสุข จากถนนสันติสุขไปทางทิศตะวันตกเฉียงใต้ตามแนวถนนสันติสุขจนถึงถนนยะรัง ซอย ๖ ตรอก ๒จากถนนยะรัง ซอย ๖ ตรอก ๒ ไปทิศใต้จนถึงถนนยะรังซอย ๘ จากถนนยะรังซอย ๘ ไปทางทิศตะวันออกถึงแนวเขตเทศบาล จากแนวเขตเทศบาลไปทางทิศตะวันตกเฉียงใต้ตามแนวเขตเทศบาลถึงหลักเขตที่ ๔ QH๔๙๙๕๘๗ จากหลักเขตที่ ๔ ไปทางทิศตะวันตกเฉียงเหนือถึงหลักเขตที่ ๕ QH๔๙๓๕๗๖ จากหลักเขตที่ ๕ ไปทางทิศตะวันตกเฉียงเหนือตามแนวแม่น้ำปัตตานีถึงหลักเขตที่ ๖ H๔๘๙๕๗๘ จากหลักเขตที่ ๖ ไปทางทิศตะวันตกเฉียงเหนือตามแนวเขตเทศบาลถึงหลักเขตที่ ๗ QH๔๗๘๕๘๗ จากหลักเขตที่ ๗ ไปทางทิศตะวันตกเฉียงเหนือตามแนวเขตเทศบาลถึงหลักเขตที่ ๘ อันเป็นจุดเริ่มต้น
๒	๖	เริ่มจากหลักเขตที่ ๓ QH๕๐๒๖๐๔ ไปทางทิศใต้ตามแนวเขตเทศบาลถึงถนนยะรังซอย ๕ จากถนนยะรังซอย ๕ ไปทางทิศตะวันตกตามแนวถนนยะรังซอย ๕ ถึงจุดตัดถนนยะรังซอย ๘ จากจุดตัดถนนยะรังซอย ๘ไปทางทิศเหนือตามแนวถนนยะรังซอย ๖ ตรอก ๒ จากถนนยะรังซอย ๖ ตรอก ๒ ไปทางทิศเหนือตามแนวถนนยะรังซอย ๖ ตรอก ๒ ถึงถนนสันติสุข จากถนนสันติสุขไปทางทิศตะวันออกเฉียงเหนือถึงจุดตัดทางแยกถนนจะบังติกอ จากจุดตัดทางแยกถนนจะบังติกอไปทางทิศเหนือตามแนวถนนจะบังติกอถึงสี่แยก

		จุดตัดถนนจะบังติกอกับกะลาพอซอย ๓ จากจุดตัดทางแยกถนนกะลาพอซอย ๓ ไปทางทิศตะวันตกถึงสะพานเฉลิมพระเกียรติ จากสะพานเฉลิมพระเกียรติไปทางทิศเหนือตามแนวแม่น้ำปัตตานีถึงถนนปัตตานีภิรมย์ จากถนนปัตตานีภิรมย์ไปทางทิศตะวันออกตามแนวเขตเทศบาลถึงหลักเขตที่ ๓ อันเป็นจุดเริ่มต้น
๓	๖	เริ่มจากหลักเขตที่ ๑ QH๔๙๓๖๒๒ ไปทางทิศใต้ตามแนวแม่น้ำปัตตานีถึงสะถานเดชานุชิตฝั่งขวา จากสะพานเดชานุชิตฝั่งขวาไปทางทิศตะวันตกเฉียงเหนือตามแนวถนนเดชาผ่านสะพานรัตนโกสินทร์ถนนสามัคคี ข ถึงจุดตัดถนนสฤษดิ์ จากถนนสฤษดิ์ไปทางทิศตะวันตกเฉียงใต้ตามแนวถนนสฤษดิ์ถึงคลองสามัคคี จากคลองสามัคคีไปทางทิศตะวันตกเฉียงเหนือตามแนวคลองสามัคคีและคลองปะการอถึงถนนเจริญประดิษฐ์ จากถนนเจริญประดิษฐ์ไปทางทิศตะวันตกเฉียงเหนือตามแนวถนนเจริญประดิษฐ์ถึงจุดตัดถนนเจริญประดิษฐ์กับถนนสามัคคี ก จากจุดตัดถนนสามัคคี ก ไปทางทิศตะวันออกเฉียงเหนือตามแนวเขตเทศบาลถึงหลักเขตที่ ๙ QH๔๘๙๖๐๖ จากหลักเขตที่ ๙ ไปทางทิศตะวันออกเฉียงเหนือตามแนวเขตเทศบาลถึงหลักเขตที่ ๑ อันเป็นจุดเริ่มต้น

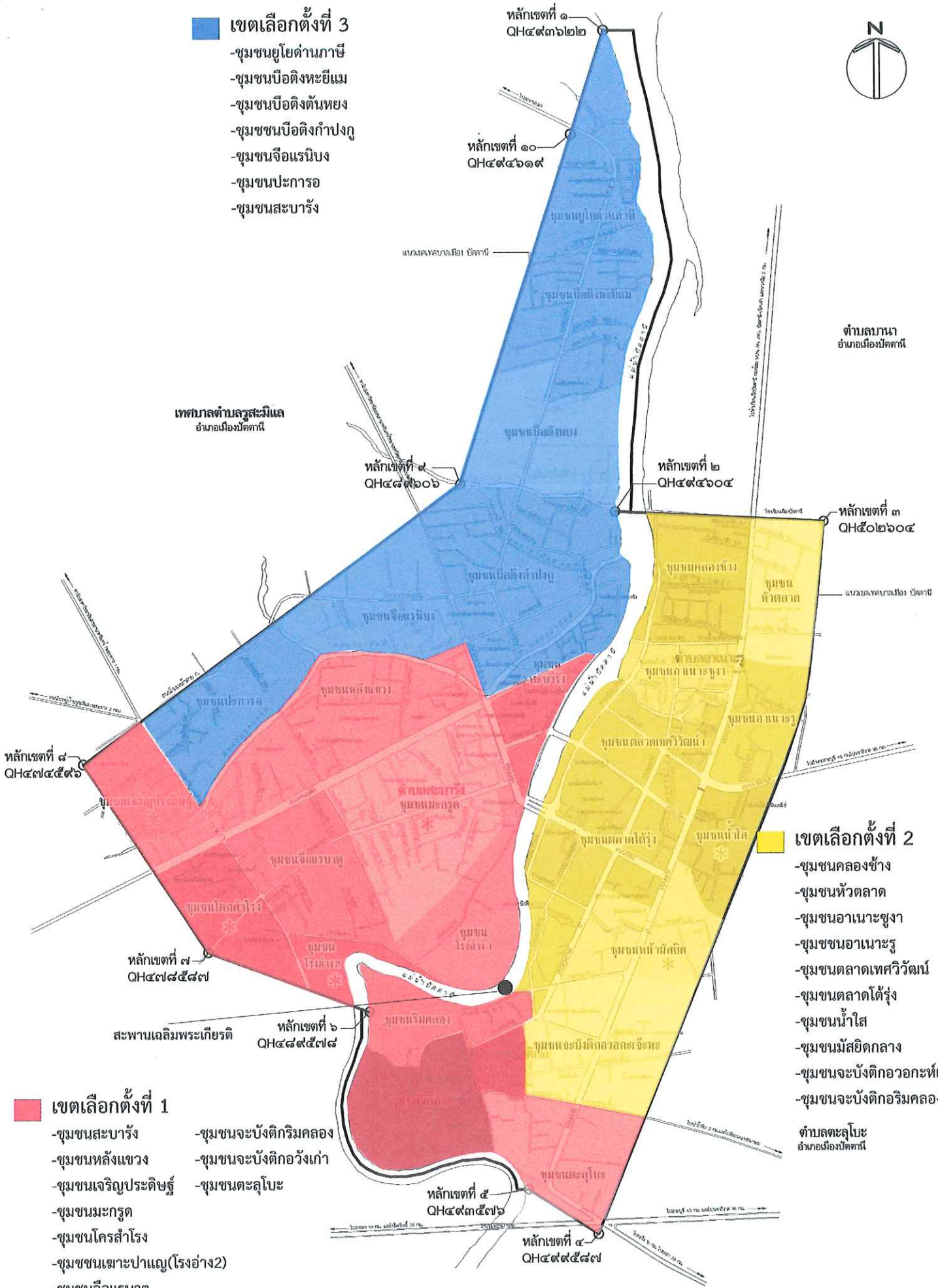

แผนที่แนวเขตเทศบาลเมืองปัตตานี

SCALE 1:1500

รูปแบบที่ 1

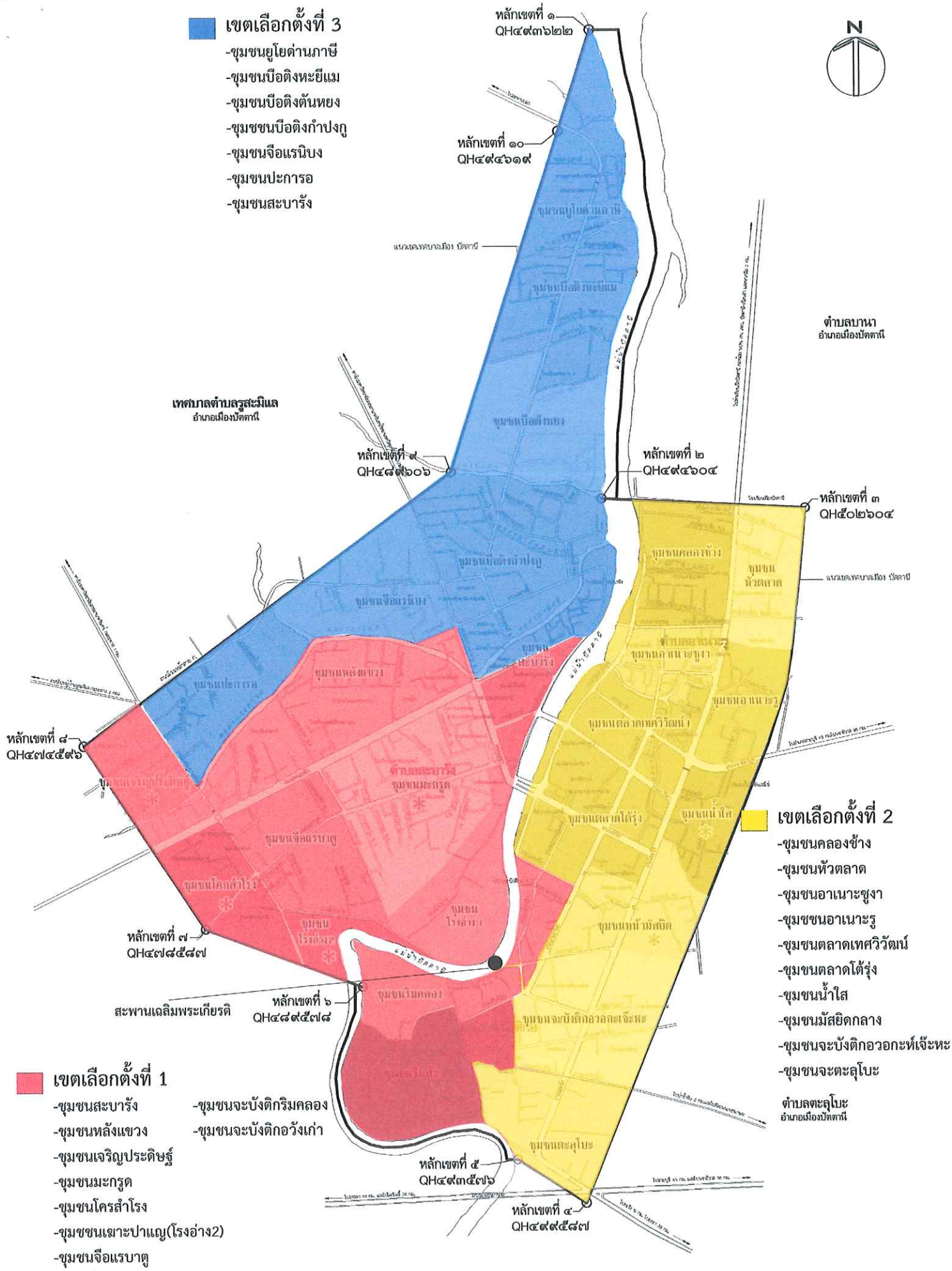

แผนที่แนวเขตเทศบาลเมืองปัตตานี

SCALE 1:1500

รูปแบบที่ 2

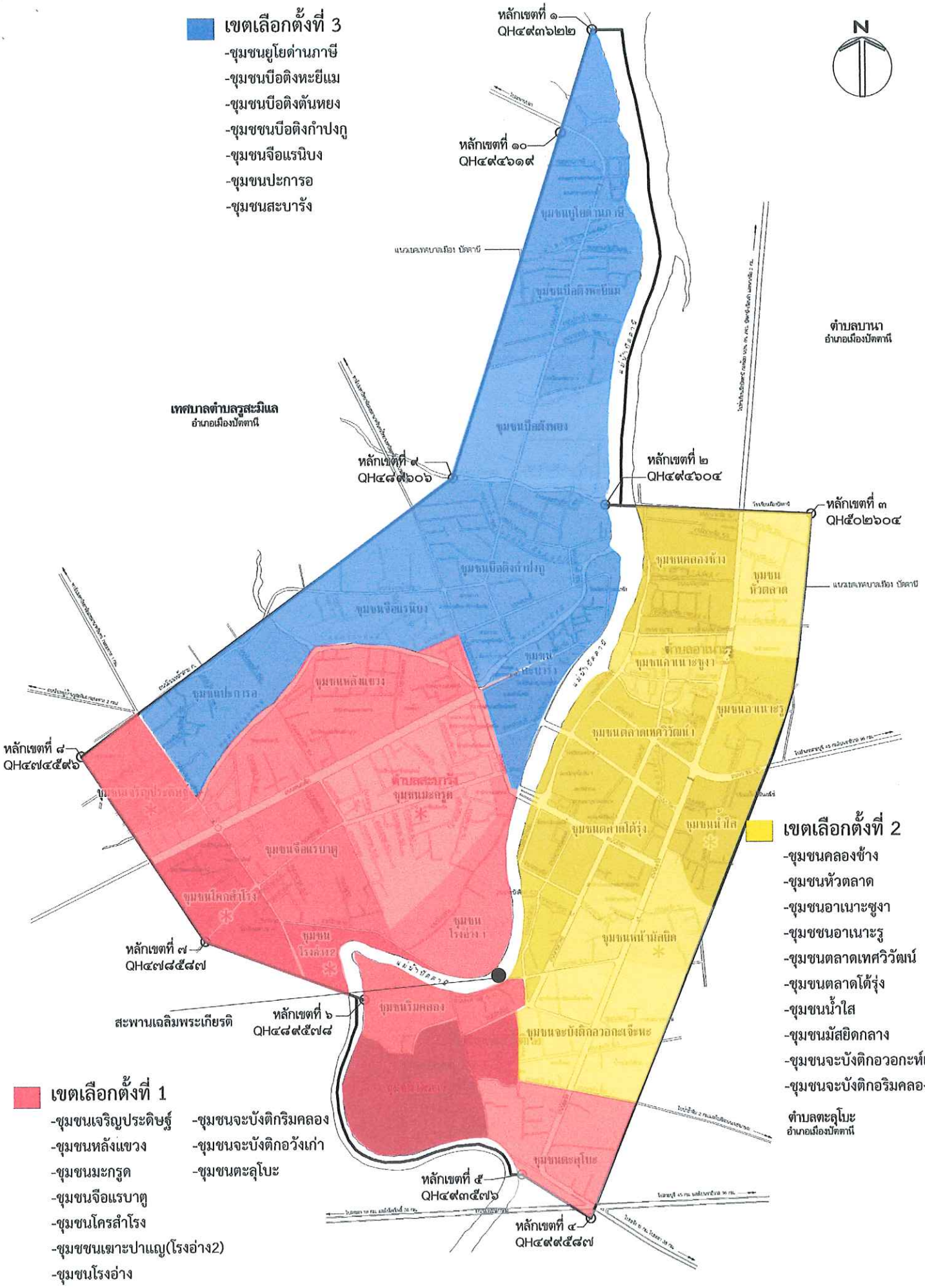

แผนที่แนวเขตเทศบาลเมืองปัตตานี

SCALE 1:1500

รูปแบบที่ 3

ข้อมูลเปรียบเทียบจำนวนราษฎรในแต่ละรูปแบบของสมาชิกสภาเทศบาลเมืองปัตตานี

อำเภอเมืองปัตตานี จังหวัดปัตตานี

ลำดับที่	รูปแบบที่	ข้อมูลจำนวนราษฎร		เหตุผลของการแบ่งเขตเลือกตั้ง
		จำนวนราษฎรในเขตเลือกตั้ง	ผลต่างจำนวนราษฎรของเขตมากที่สุดและน้อยที่สุด	
๑	๑	เขต ๑ = ๑๔,๑๙๖ เขต ๒ = ๑๓,๕๒๐ เขต ๓ = ๑๔,๕๑๔ รวม = ๔๒,๒๓๐ ค่าเฉลี่ยต่อเขต = ๑๔,๐๗๖	เขต ๓ : เขต ๒ ๙๙๔ ร้อยละ ๗.๐๖	
๒	๒	เขต ๑ = ๑๓,๘๘๒ เขต ๒ = ๑๓,๘๓๔ เขต ๓ = ๑๔,๕๑๔ รวม = ๔๒,๒๓๐ ค่าเฉลี่ยต่อเขต = ๑๔,๐๗๖	เขต ๓ : เขต ๒ ๖๘๐ ร้อยละ ๔.๘๓	
๓	๓	เขต ๑ = ๑๓,๖๗๓ เขต ๒ = ๑๓,๕๒๐ เขต ๓ = ๑๕,๐๓๗ รวม = ๔๒,๒๓๐ ค่าเฉลี่ยต่อเขต = ๑๔,๐๗๖	เขต ๓ : เขต ๒ ๑,๕๑๗ ร้อยละ ๑๐.๗๘	



ประกาศสำนักงานคณะกรรมการการเลือกตั้งประจำจังหวัดปัตตานี
เรื่อง รูปแบบการแบ่งเขตเลือกตั้งสมาชิกสภาเทศบาลตำบลรูสะมิแล อำเภอเมืองปัตตานี จังหวัดปัตตานี
เพื่อรับฟังความคิดเห็นและข้อเสนอแนะจากประชาชนในเขตเลือกตั้ง

ด้วยพระราชบัญญัติการเลือกตั้งสมาชิกสภาท้องถิ่นหรือผู้บริหารท้องถิ่น พ.ศ.๒๕๖๒ และระเบียบคณะกรรมการการเลือกตั้งว่าด้วยการเลือกตั้งสมาชิกสภาท้องถิ่นหรือผู้บริหารท้องถิ่น พ.ศ.๒๕๖๒ และที่แก้ไขเพิ่มเติม ได้กำหนดหลักเกณฑ์และวิธีการแบ่งเขตเลือกตั้งสมาชิกสภาท้องถิ่น ให้ผู้อำนวยการการเลือกตั้งประจำจังหวัดดำเนินการเกี่ยวกับการแบ่งเขตเลือกตั้งของแต่ละองค์กรปกครองส่วนท้องถิ่น โดยพิจารณาจากประกาศจำนวนราษฎรที่ผู้อำนวยการทะเบียนกลางประกาศในปีสุดท้ายก่อนที่จะมีการเลือกตั้ง (ณ วันที่ ๓๑ ธันวาคม ๒๕๖๗) และในการแบ่งเขตเลือกตั้งให้จัดให้มีจำนวนราษฎรในแต่ละเขตเลือกตั้งใกล้เคียงกันมากที่สุดและพื้นที่ของแต่ละเขตเลือกตั้งต้องติดต่อกัน เว้นแต่ตามสภาพพื้นที่ขององค์กรปกครองส่วนท้องถิ่นทำให้ไม่อาจแบ่งเขตเลือกตั้งให้มีพื้นที่ติดต่อกันได้ จะกำหนดให้เขตเลือกตั้งมีพื้นที่ไม่ติดต่อกันเท่าที่จำเป็นก็ได้

เพื่อให้การแบ่งเขตเลือกตั้งสมาชิกสภาเทศบาลตำบลรูสะมิแล เป็นไปด้วยความเรียบร้อย อาศัยอำนาจตามความในข้อ ๑๓ ของระเบียบคณะกรรมการการเลือกตั้งว่าด้วยการเลือกตั้งสมาชิกสภาท้องถิ่นหรือผู้บริหารท้องถิ่น พ.ศ.๒๕๖๒ และที่แก้ไขเพิ่มเติม จึงประกาศรูปแบบการแบ่งเขตเลือกตั้งสมาชิกสภาเทศบาลตำบลรูสะมิแล จำนวน ๓ รูปแบบ เพื่อรับฟังความคิดเห็นและข้อเสนอแนะจากประชาชนในเขตเลือกตั้ง รายละเอียดตามเอกสารแนบท้ายประกาศนี้

ดังนั้น จึงขอเชิญชวนประชาชนในเขตเลือกตั้งแสดงความคิดเห็นและข้อเสนอแนะต่อรูปแบบการแบ่งเขตเลือกตั้งดังกล่าว ทั้งนี้ หากผู้ใดประสงค์จะแสดงความคิดเห็นและข้อเสนอแนะให้จัดทำความคิดเห็นและข้อเสนอแนะ ยื่นด้วยตนเองหรือทำเป็นหนังสือให้**ผู้อำนวยการการเลือกตั้งประจำจังหวัดปัตตานี สำนักงานคณะกรรมการการเลือกตั้งประจำจังหวัดปัตตานี ศาลากลางจังหวัดปัตตานี ถนนเดชา ตำบลสะบารัง อำเภอเมืองปัตตานี จังหวัดปัตตานี ๙๔๐๐๐ ภายใน ๑๐ วันนับแต่ประกาศ (ระหว่างวันที่ ๑๙ มกราคม ๒๕๖๘ ถึงวันที่ ๒๘ มกราคม ๒๕๖๘** โดยสามารถดาวน์โหลดข้อมูลรูปแบบการแบ่งเขตเลือกตั้งได้ทางเว็บไซต์ของสำนักงานคณะกรรมการการเลือกตั้งประจำจังหวัดปัตตานี (http://www.ect.go.th/pattani)

จึงประกาศให้ทราบโดยทั่วกัน

ประกาศ ณ วันที่ ๑๙ มกราคม พ.ศ. ๒๕๖๘

(นางสาวนฤมล แสงช่วง)
ผู้อำนวยการการเลือกตั้งประจำจังหวัดปัตตานี

การแบ่งเขตเลือกตั้งสมาชิกสภาท้องถิ่น
เทศบาลตำบลรูสะมิแล อำเภอเมืองปัตตานี จังหวัดปัตตานี

๑. เทศบาลตำบลรูสะมิแล อำเภอเมืองปัตตานี รูปแบบที่ ๑

เขตเลือกตั้งที่	จำนวนสมาชิก	ท้องที่ประกอบเป็นเขตเลือกตั้ง
๑	๖	เริ่มทิศเหนือบริเวณพิกัด QH ๔๘๔๖๓๒ ไปทางทิศตะวันออกเฉียงใต้ ตามแนวแม่น้ำปัตตานี และแนวเขตเทศบาล ถึงหลักเขตที่ ๒ พิกัด QH ๔๙๔๖๑๙ จากหลักเขตที่ ๒ ไปทางทิศตะวันตกเฉียงใต้ ตามแนวเขตเทศบาล ถึงหลักเขตที่ ๓ พิกัด QH ๔๘๙๖๐๖ จากหลักเขตที่ ๓ ไปทางทิศตะวันตกเฉียงใต้ ตามแนวเขตเทศบาล ถึงถนนเจริญประดิษฐ์ ตัดถนนจรูญสำราญ จากถนนจรูญสำราญ ไปทางทิศตะวันตกเฉียงเหนือ ตามแนวถนนจรูญสำราญ ถึงถนนบ้านรูสะมิแล จากถนนบ้านรูสะมิแล ไปทางทิศตะวันตกเฉียงใต้ ตามแนวถนนบ้านรูสะมิแล ถึงปากคลองชลประทาน พิกัด QH ๔๔๓๔๙๘ จากพิกัด QH ๔๔๓๔๙๘ ไปทางทิศตะวันออกเฉียงเหนือ ตามแนวเขตเทศบาล ถึงแม่น้ำปัตตานี พิกัด QH ๔๘๔๖๓๒ เป็นอันสิ้นสุด
๒	๖	เริ่มจากหลักเขตที่ ๑ พิกัด QH ๔๒๕๕๙๔ ไปทางทิศตะวันออกเฉียงเหนือ ตามแนวเขตเทศบาล ถึงคลองชลประทาน พิกัด QH ๔๔๓๔๙๘ จากพิกัด QH ๔๔๓๔๙๘ ไปทางทิศตะวันออกเฉียงเหนือ ตามแนวถนนบ้านรูสะมิแล ถึงถนนบ้านรูสะมิแล ตัดถนนจรูญสำราญ จากถนนบ้านรูสะมิแล ตัดถนนจรูญสำราญ ไปทางทิศตะวันออกเฉียงใต้ ตามแนวถนนจรูญสำราญ ถึงจุดตัดห้าแยกถนนเจริญประดิษฐ์ จากจุดตัดห้าแยกถนนเจริญประดิษฐ์ ไปทางทิศตะวันตกเฉียงใต้ ตามแนวถนนเจริญประดิษฐ์ ซอย ๙ ถึงหลักเขตที่ ๔ พิกัด QH ๔๗๔๕๙๖ จากหลักเขตที่ ๔ ไปทางทิศตะวันออกเฉียงใต้ ตามแนวเขตเทศบาล ถึง หลักเขตที่ ๕ พิกัด QH ๔๗๘๕๘๗ จากหลักเขตที่ ๕ ไปทางทิศตะวันออก ตามแนวเขตเทศบาล ถึงคลองเจ๊ะดี บริเวณพิกัด QH ๔๙๓๔๘๕ จากพิกัด QH ๔๙๓๔๘๕ ไปทางทิศตะวันตกเฉียงใต้ ตามแนวคลองเจ๊ะดี และแนวเขตเทศบาล ถึงหลักเขตที่ ๖ พิกัด QH ๔๘๑๕๗๗ จากหลักเขตที่ ๖ ไปทางทิศตะวันตก ตามแนวเขตเทศบาล ถึงหลักเขตที่ ๗ พิกัด QH ๔๖๕๕๗๗ จากหลักเขตที่ ๗ ไปทางทิศตะวันตก ตามแนวเขตเทศบาล ถึงหลักเขตที่ ๘ พิกัด QH ๔๖๓๕๗๗ จากหลักเขตที่ ๘ ไปทางทิศตะวันตกเฉียงเหนือ ตามแนวเขตเทศบาล ถึงหลักเขตที่ ๙ พิกัด QH ๔๕๑๕๗๙ จากหลักเขตที่ ๙ ไปทางทิศตะวันตก ตามแนวเขตเทศบาล ถึงหลักเขตที่ ๑๐ พิกัด QH ๔๔๗๕๗๙ จากหลักเขตที่ ๑๐ ไปทางทิศตะวันตกเฉียงเหนือ ตามแนวคลองบางปลาหมอ ถึงหลักเขตที่ ๑ อันเป็นจุดเริ่มต้น

๒. เทศบาลตำบลรูสะมิแล อำเภอเมืองปัตตานี รูปแบบที่ ๒

เขตเลือกตั้งที่	จำนวนสมาชิก	ท้องที่ประกอบเป็นเขตเลือกตั้ง
๑	๖	เริ่มทิศเหนือบริเวณพิกัด QH ๔๘๔๖๓๒ ไปทางทิศตะวันออกเฉียงใต้ ตามแนวแม่น้ำปัตตานี และแนวเขตเทศบาล ถึงหลักเขตที่ ๒ พิกัด QH ๔๙๔๖๑๙ จากหลักเขตที่ ๒ ไปทางทิศตะวันตกเฉียงใต้ ตามแนวเขตเทศบาล ถึงหลักเขตที่ ๓ พิกัด QH ๔๘๙๖๐๖ จากหลักเขตที่ ๓ ไปทางทิศตะวันตกเฉียงใต้ ตามแนวเขตเทศบาล ถึงหลักเขตที่ ๔ พิกัด QH ๔๗๔๕๙๖ จากหลักเขตที่ ๔ ไปทางทิศตะวันตกเฉียงใต้ ตามแนวถนนเจริญประดิษฐ์ ซอย ๙ ถึงทางแยกถนนจรูญสำราญ ซอย ๕ จากทางแยกถนนจรูญสำราญ ซอย ๕ ไปทางทิศตะวันตกเฉียงเหนือ ตามแนวถนนจรูญสำราญ ซอย ๕ ถึงถนนจรูญสำราญ จากถนนจรูญสำราญ ไปทางทิศตะวันออกเฉียงใต้ ตามแนวถนนจรูญสำราญ ถึงทางแยกถนนจรูญสำราญ ซอย ๖ จากทางแยกถนนจรูญสำราญ ซอย ๖ ไปทางทิศตะวันตกเฉียงเหนือ ถึงทางแยกถนนเจริญประดิษฐ์ ซอย ๑๑ จากทางแยกถนนเจริญประดิษฐ์ ซอย ๑๑ ไปทางทิศตะวันออก ตามแนวถนนเจริญประดิษฐ์ ซอย ๑๑ ถึงถนนเจริญประดิษฐ์ จากถนนเจริญประดิษฐ์ ไปทางทิศตะวันตกเฉียงเหนือ ตามแนวถนนเจริญประดิษฐ์ ถึงวงเวียนมหาวิทยาลัยสงขลานครินทร์ จากวงเวียนมหาวิทยาลัยสงขลานครินทร์ ไปทางทิศตะวันตกเฉียงใต้ ตามแนวถนนบ้านรูสะมิแล ถึงปากคลองซลประทาน พิกัด QH ๔๔๓๔๙๘ จากพิกัด QH ๔๔๓๔๙๘ ไปทางทิศตะวันออก ตามแนวเขตเทศบาล ถึงแม่น้ำปัตตานี บริเวณพิกัด QH ๔๘๔๖๓๒ อันเป็นจุดเริ่มต้น
๒	๖	เริ่มจากหลักเขตที่ ๑ พิกัด QH ๔๒๕๕๙๔ ไปทางทิศตะวันออกเฉียงเหนือตามแนวเขตเทศบาล ถึงคลองซลประทาน พิกัด QH ๔๔๓๔๙๘ จากพิกัด ๔๔๓๔๙๘ ไปทางทิศตะวันออกเฉียงเหนือ ตามแนวถนนบ้านรูสะมิแล ถึงวงเวียนมหาวิทยาลัยสงขลานครินทร์ จากวงเวียนมหาวิทยาลัยสงขลานครินทร์ ไปทางทิศตะวันออกเฉียงใต้ ตามแนวถนนเจริญประดิษฐ์ ถึงจุดตัดทางแยกถนนเจริญประดิษฐ์ ซอย ๑๑ จากจุดตัดทางแยกถนนเจริญประดิษฐ์ ซอย ๑๑ ไปทางทิศตะวันตกเฉียงเหนือ ตามแนวถนนเจริญประดิษฐ์ ซอย ๑๑ ถึงทางแยกถนนจรูญสำราญ ซอย ๖ จากทางแยกถนนจรูญสำราญ ซอย ๖ ไปทางทิศตะวันออกเฉียงใต้ ตามแนวถนนจรูญสำราญ ซอย ๖ ถึงถนนจรูญสำราญ จากถนนจรูญสำราญ ไปทางทิศตะวันตกเฉียงเหนือ ตามแนวถนน

เขตเลือกตั้งที่	จำนวนสมาชิก	ท้องที่ประกอบเป็นเขตเลือกตั้ง
		จรูญสำราญ ถึงถึงทางแยกถนนจรูญสำราญ ซอย ๕ จากทางแยกถนนจรูญสำราญ ซอย ๕ ไปทางทิศตะวันออกเฉียงใต้ ตามแนวถนนจรูญสำราญ ซอย ๕ ถึงทางแยกถนนเจริญประดิษฐ์ ซอย ๙ จากทางแยกถนนเจริญประดิษฐ์ ซอย ๙ ไปทางทิศตะวันออกเฉียงเหนือ ตามแนวถนนเจริญประดิษฐ์ ซอย ๙ ถึงหลักเขตที่ ๔ พิกัด QH ๔๗๔๕๙๖ จากหลักเขตที่ ๔ ไปทางทิศตะวันออกเฉียงใต้ ตามแนวเขตเทศบาล ถึงหลักเขตที่ ๕ พิกัด QH ๔๗๘๕๘๗ จากหลักเขตที่ ๕ ไปทางทิศตะวันออก ตามแนวเขตเทศบาล ถึงคลองเจ๊ะดี บริเวณพิกัด QH ๔๙๓๔๘๕ จากพิกัด QH ๔๙๓๔๘๕ ไปทางทิศตะวันตกเฉียงใต้ ตามแนวคลองเจ๊ะดี และแนวเขตเทศบาล ถึงหลักเขตที่ ๖ พิกัด QH ๔๘๑๕๗๗ จากหลักเขตที่ ๖ ไปทางทิศตะวันตก ตามแนวเขตเทศบาล ถึงหลักเขตที่ ๗ พิกัด QH ๔๖๕๕๗๗ จากหลักเขตที่ ๗ ไปทางทิศตะวันตก ตามแนวเขตเทศบาล ถึงหลักเขตที่ ๘ พิกัด QH ๔๖๓๕๗๗ จากหลักเขตที่ ๘ ไปทางทิศตะวันตกเฉียงเหนือ ตามแนวเขตเทศบาล ถึงหลักเขตที่ ๙ พิกัด QH ๔๕๑๕๗๙ จากหลักเขตที่ ๙ ไปทางทิศตะวันตก ตามแนวเขตเทศบาล ถึงหลักเขตที่ ๑๐ พิกัด QH ๔๔๗๕๗๙ จากหลักเขตที่ ๑๐ ไปทางทิศตะวันตกเฉียงเหนือ ตามแนวคลองบางปลาหมอ ถึงหลักเขตที่ ๑ อันเป็นจุดเริ่มต้น

๓. เทศบาลตำบลรูสะมิแล อำเภอเมืองปัตตานี รูปแบบที่ ๓

เขตเลือกตั้งที่	จำนวนสมาชิก	ท้องที่ประกอบเป็นเขตเลือกตั้ง
๑	๖	เริ่มทิศเหนือบริเวณพิกัด QH ๔๘๔๖๓๒ ไปทางทิศตะวันออกเฉียงใต้ ตามแนวแม่น้ำปัตตานี และแนวเขตเทศบาล ถึงหลักเขตที่ ๒ พิกัด QH ๔๙๔๖๑๙ จากหลักเขตที่ ๒ ไปทางทิศตะวันตกเฉียงใต้ ตามแนวเขตเทศบาล ถึงหลักเขตที่ ๓ พิกัด QH ๔๘๙๖๐๖ จากหลักเขตที่ ๓ ไปทางทิศตะวันตกเฉียงใต้ ตามแนวเขตเทศบาล ถึงถนนเจริญประดิษฐ์ จากถนนเจริญประดิษฐ์ ไปทางทิศตะวันตกเฉียงเหนือ ตามแนวถนนเจริญประดิษฐ์ ถึงทางแยกถนนเจริญประดิษฐ์ ซอย ๑๑ จากทางแยกถนนเจริญประดิษฐ์ ซอย ๑๑ ไปทางทิศตะวันตก ตามแนวถนนเจริญประดิษฐ์ ซอย ๑๑ ถึงทางแยกถนนจรูญสำราญ ซอย ๖ จากทางแยกถนนจรูญสำราญ ซอย ๖ ไปทางทิศตะวันตกเฉียงเหนือ ตามแนวถนนจรูญสำราญ ซอย ๖ ถึงทางแยกถนนเจริญประดิษฐ์ ซอย ๑๕ จากทางแยกถนนเจริญประดิษฐ์ ซอย ๑๕ ไปทางทิศตะวันออก ตามแนวถนนเจริญประดิษฐ์ ซอย ๑๕ ถึงถนนเจริญประดิษฐ์ จากถนนเจริญประดิษฐ์ ไปทางทิศตะวันตกเฉียงเหนือ ตามแนวถนนเจริญประดิษฐ์ ถึงวงเวียนมหาวิทยาลัยสงขลานครินทร์ จากวงเวียนมหาวิทยาลัยสงขลานครินทร์

เขตเลือกตั้งที่	จำนวนสมาชิก	ท้องที่ประกอบเป็นเขตเลือกตั้ง
๑	๖	ไปทางทิศตะวันตกเฉียงใต้ ตามแนวถนนบ้านรูสะมิแล ถึงคลองชลประทาน พิกัด QH ๔๔๓๔๙๘ จากพิกัด QH ๔๔๓๔๙๘ ไปทางทิศตะวันออกเฉียงเหนือ ตามแนวเขตเทศบาล ถึงแม่น้ำปัตตานี บริเวณพิกัด QH ๔๘๔๖๓๒ อันเป็นจุดเริ่มต้น
๒	๖	เริ่มจากหลักเขตที่ ๑ พิกัด QH ๔๒๕๕๙๔ ไปทางทิศตะวันออกเฉียงเหนือ ตามแนวเขตเทศบาล ถึงคลองชลประทาน พิกัด QH ๔๔๓๔๙๘ จากพิกัด QH ๔๔๓๔๙๘ ไปทางทิศตะวันออกเฉียงเหนือ ตามแนวถนนบ้านรูสะมิแล ถึงวงเวียนมหาวิทยาลัยสงขลานครินทร์ จากวงเวียนมหาวิทยาลัยสงขลานครินทร์ ไปทางทิศตะวันออกเฉียงใต้ ตามแนวถนนเจริญประดิษฐ์ ถึงจุดตัดทางแยกถนนเจริญประดิษฐ์ ซอย ๑๕ จากทางแยกถนนเจริญประดิษฐ์ ซอย ๑๕ ไปทางทิศตะวันตก ตามแนวถนนเจริญประดิษฐ์ ซอย ๑๕ ถึงทางแยกถนนจรูญสำราญ ซอย ๖ จากทางแยกถนนจรูญสำราญ ซอย ๖ ไปทางทิศตะวันตกเฉียงใต้ ตามแนวถนนจรูญสำราญ ซอย ๖ ถึงทางแยกถนนเจริญประดิษฐ์ ซอย ๑๑ จากทางแยกถนนเจริญประดิษฐ์ ซอย ๑๑ ไปทางทิศตะวันออก ตามแนวถนนเจริญประดิษฐ์ ซอย ๑๑ ถึงถนนเจริญประดิษฐ์ จากถนนเจริญประดิษฐ์ ไปทางทิศตะวันออกเฉียงใต้ ตามแนวถนนเจริญประดิษฐ์ ถึงห้าแยกถนนเจริญประดิษฐ์ จากห้าแยกถนนเจริญประดิษฐ์ ไปทางทิศตะวันตกเฉียงใต้ ตามแนวถนนเจริญประดิษฐ์ ซอย ๙ ถึงหลักเขตที่ ๔ พิกัด QH ๔๗๔๕๙๖ จากหลักเขตที่ ๔ ไปทางทิศตะวันออกเฉียงใต้ ตามแนวเขตเทศบาล ถึงหลักเขตที่ ๕ พิกัด QH ๔๗๘๕๘๗ จากหลักเขตที่ ๕ ไปทางทิศตะวันออก ตามแนวเขตเทศบาล ถึงคลองเจ๊ะดี บริเวณพิกัด QH ๔๙๓๔๘๕ จากพิกัด QH ๔๙๓๔๘๕ ไปทางทิศตะวันตกเฉียงใต้ ตามแนวคลองเจ๊ะดี และแนวเขตเทศบาล ถึงหลักเขตที่ ๖ พิกัด QH ๔๘๑๕๗๗ จากหลักเขตที่ ๖ ไปทางทิศตะวันตก ตามแนวเขตเทศบาล ถึงหลักเขตที่ ๗ พิกัด QH ๔๖๕๕๗๗ จากหลักเขตที่ ๗ ไปทางทิศตะวันตก ตามแนวเขตเทศบาล ถึงหลักเขตที่ ๘ พิกัด QH ๔๖๓๕๗๗ จากหลักเขตที่ ๘ ไปทางทิศตะวันตกเฉียงเหนือ ตามแนวเขตเทศบาล ถึงหลักเขตที่ ๙ พิกัด QH ๔๕๑๕๗๙ จากหลักเขตที่ ๙ ไปทางทิศตะวันตก ตามแนวเขตเทศบาล ถึงหลักเขตที่ ๑๐ พิกัด QH ๔๔๗๕๗๙ จากหลักเขตที่ ๑๐ ไปทางทิศตะวันตกเฉียงเหนือ ตามแนวคลองบางปลาหมอ ถึงหลักเขตที่ ๑ อันเป็นจุดเริ่มต้น

แผนที่เขตเลือกตั้งเทศบาลตำบลรูสะมิแล อำเภอเมืองปัตตานี จังหวัดปัตตานี

รูปแบบที่ ๑

มาตราส่วน ๑ : ๕๐,๐๐๐

๐ ๐.๕ ๑ ๒ กิโลเมตร

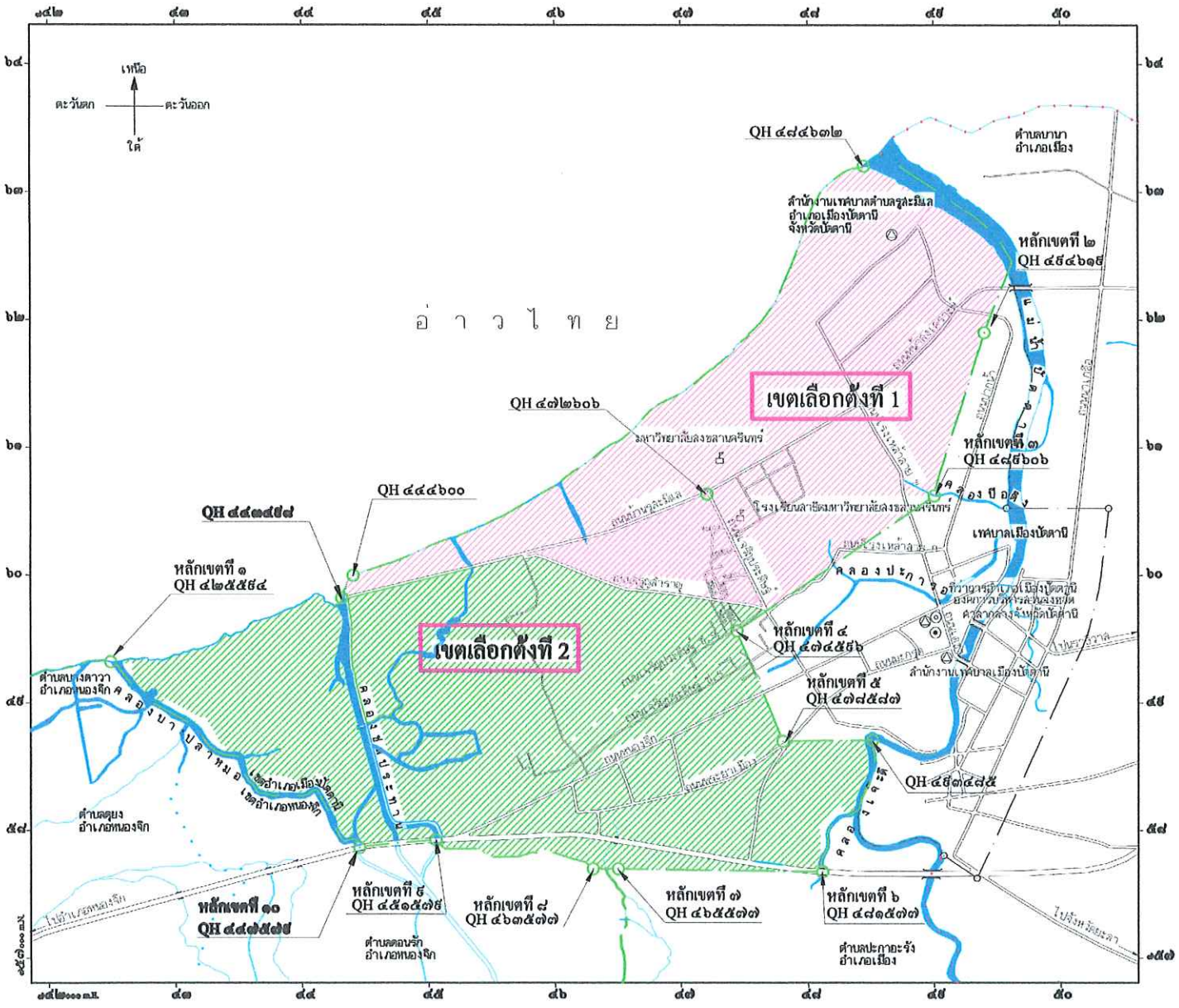

เครื่องหมาย

- แนวเขตเทศบาล
- เขตอำเภอ เขตกิ่งอำเภอ
- เขตตำบล เขตองค์การบริหารส่วนตำบล
- ทางหลวง ถนน ซอย
- ละพาน
- แม่น้ำ คลอง ห้วย
- อ่างเก็บน้ำ หนอง บึง
- คลองส่งน้ำ คลองระบายน้ำ
- ศาลากลางจังหวัด
- ที่ว่าการอำเภอ
- สถานที่ราชการ
- โรงเรียน วิทยาลัย มหาวิทยาลัย

แผนที่เขตเลือกตั้งเทศบาลตำบลรูสะมิแล อำเภอเมืองปัตตานี จังหวัดปัตตานี

รูปแบบที่ 2

มาตราส่วน ๑ : ๕๐,๐๐๐

๐ ๐.๕ ๑ ๒ กิโลเมตร

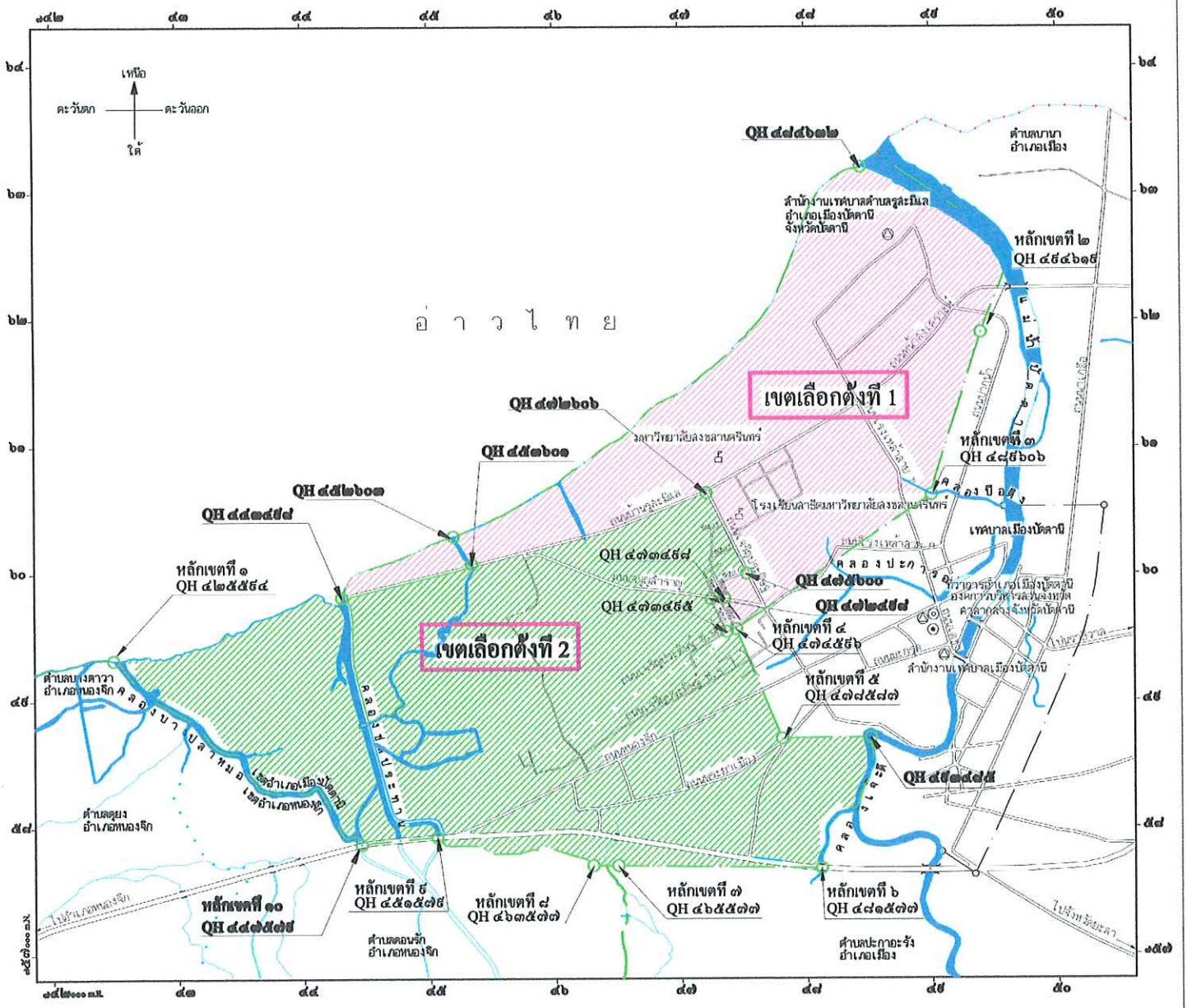

เครื่องหมาย

- แนวเขตเทศบาล
- เขตอำเภอ เขตกิ่งอำเภอ
- เขตตำบล เขตองค์การบริหารส่วนตำบล
- ทางหลวง ถนน ซอย
- ละพาน
- แม่น้ำ คลอง ห้วย
- อ่างเก็บน้ำ หนอง บึง
- คลองส่งน้ำ คลองระบายน้ำ
- ศาลากลางจังหวัด
- ที่ว่าการอำเภอ
- สถานที่ราชการ
- โรงเรียน วิทยาลัย มหาวิทยาลัย

แผนที่เขตเลือกตั้งเทศบาลตำบลรูสะมิแล อำเภอเมืองปัตตานี จังหวัดปัตตานี

รูปแบบที่ 3

มาตราส่วน ๑ : ๕๐,๐๐๐

๐ ๐.๕ ๑ ๒ กิโลเมตร

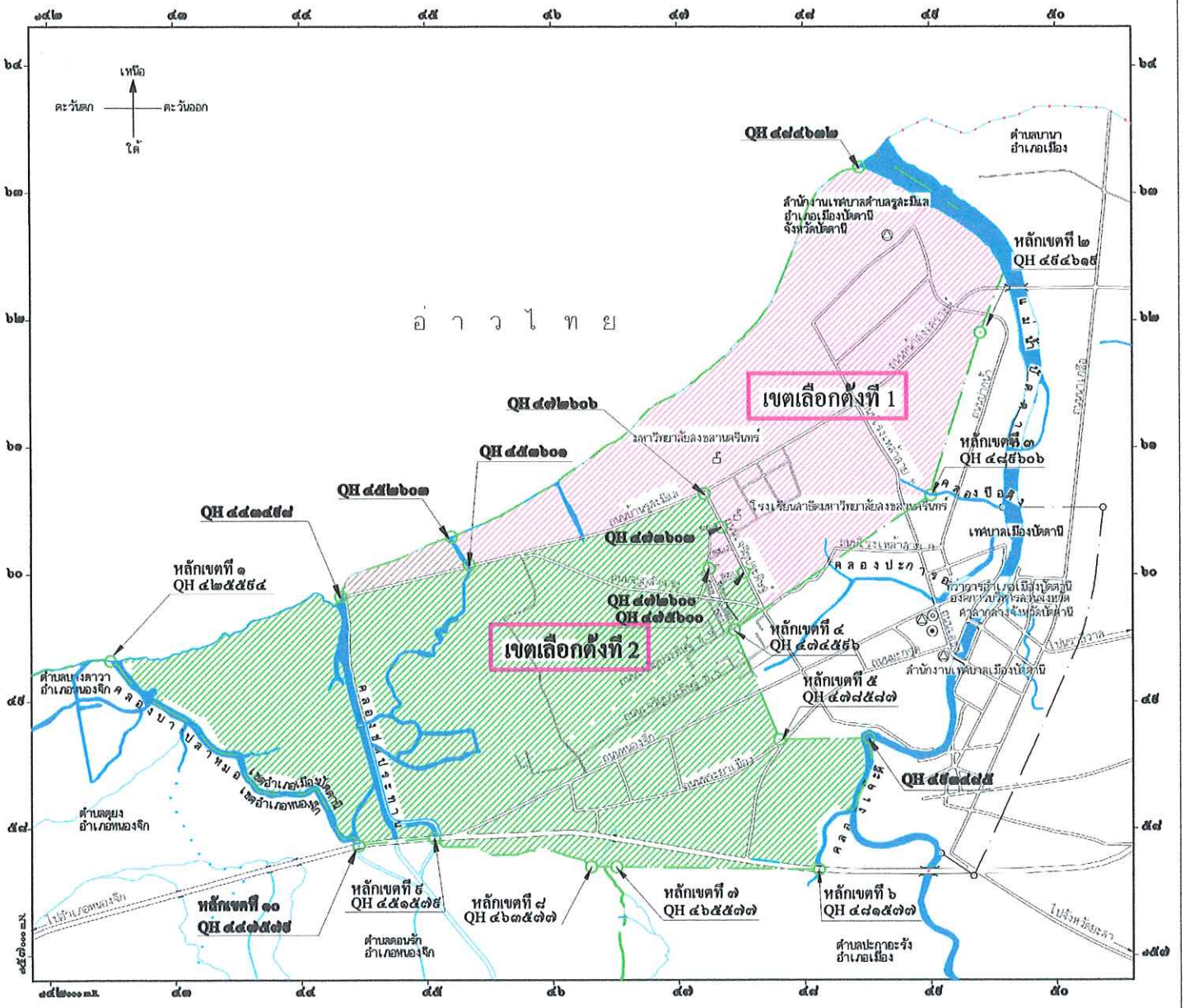

เครื่องหมาย

- แนวเขตเทศบาล
- เขตอำเภอ เขตกิ่งอำเภอ
- เขตตำบล เขตองค์การบริหารส่วนตำบล
- ทางหลวง ถนน ซอย
- ละพาน
- แม่น้ำ คลอง ห้วย
- อ่างเก็บน้ำ หนอง บึง
- คลองส่งน้ำ คลองระบายน้ำ
- ศาลากลางจังหวัด
- ที่ว่าการอำเภอ
- สถานที่ราชการ
- โรงเรียน วิทยาลัย มหาวิทยาลัย

ข้อมูลเปรียบเทียบจำนวนราษฎรในแต่และรูปแบบของสมาชิกสภาเทศบาลตำบลรูสะมิแล
อำเภอเมืองปัตตานี จังหวัดปัตตานี

.....

ลำดับที่	รูปแบบที่	ข้อมูลราษฎรจำนวน		เหตุผลของการแบ่งเขตเลือกตั้ง
		จำนวนราษฎรในเขตเลือกตั้ง	ผลต่างจำนวนราษฎรของเขตมากที่สุดและน้อยที่สุด	
๑	๑	เขตที่ ๑ = ๘,๗๐๐ เขตที่ ๒ = ๘,๙๐๑ รวม = ๑๗,๖๐๑ ค่าเฉลี่ยต่อเขต = ๘,๘๐๐	เขต ๒ : เขต ๑ = ๒๐๑ (ร้อยละ ๒.๒๘)	<u>ข้อดี</u> ๑.เขตเลือกตั้งทั้ง ๒ เขตมีพื้นที่ติดต่อกันจำนวนราษฎรไม่เกินร้อยละ ๑๐ ๒.การแบ่งเขตใช้ถนนสายหลักที่ราษฎรใช้สัญจรเป็นประจำ ทำให้มีความชัดเจนตามรูปแบบ ๓.เขตเลือกตั้งใช้เขตหมู่บ้านและถนนเส้นทางหลัก ทำให้ไม่สบสนของประชาชน ๔.การกำหนดหน่วยเลือกตั้งส่วนใหญ่เป็นการใช้สถานที่เดิมที่มีการจัดเลือกตั้งทุกรูปแบบ ๕.การเดินทางไปใช้สิทธิ์เลือกตั้งของประชาชนมีความสะดวกรวดเร็ว <u>ข้อเสีย</u> ๑.มีการแบ่งเขตใหม่ตามจำนวนประชากร เกิดการเปลี่ยนแปลงแนวเขตใหม่อาจทำให้เกิดความสบสนได้ ๒.ประชาชนยังไม่ทราบถึงการขยายแนวเขตใหม่ อาจเกิดผลกระทบต่อผู้สมัครได้ ๓.การเคลื่อนย้ายของประชากรในเขตที่ ๑ อาจทำให้การกำหนดหน่วยเลือกตั้งเปลี่ยนแปลงไป

๒	๒	เขตที่ ๑ = ๘,๖๕๑ เขตที่ ๒ = ๘,๙๕๐ รวม = ๑๗,๖๐๑ ค่าเฉลี่ยต่อเขต = ๘,๘๐๐	เขต ๒ : เขต ๑ = ๒๙๙ (ร้อยละ ๓.๔๐)	<u>ข้อดี</u> ๑.การแบ่งเขตเลือกตั้งมีพื้นที่ติดต่อกันไม่เกิดความสับสน ๒.ใช้แนวเขตหมู่บ้านเป็นเขตเลือกตั้งถนนสายหลักบางส่วน ๓.ผลต่างของประชากรในการแบ่งเขตไม่เกินร้อยละ ๑๐ ๓.การแบ่งเขตเลือกตั้ง และการกำหนดหน่วยเลือกตั้งเป็นสถานที่เดิม เกิดความสะดวกในการออกไปใช้สิทธิ์ <u>ข้อเสีย</u> ๑.การแบ่งเขตเลือกตั้งอาจจะต้องใช้การประชาสัมพันธ์เพิ่มเติม เนื่องจากมีการเปลี่ยนแปลงเล็กน้อง ๒.ข้อมูลการเคลื่อนไหวของประชากรเป็นสาเหตุของการกำหนดหน่วยเลือกตั้งใหม่ ๓.อาจมีผลกระทบต่อผู้สมัครรับเลือกตั้ง ๔.ลักษณะของหมู่บ้านที่มีจำนวนประชากรแตกต่างกันเป็นปัญหาในการแบ่งเขนเลือกตั้ง
๓	๓	เขตที่ ๑ = ๘,๕๐๐ เขตที่ ๒ = ๙,๑๐๑ รวม = ๑๗,๖๐๑ ค่าเฉลี่ยต่อเขต = ๘,๘๐๐	เขต ๒ : เขต ๑ = ๖๐๑ (ร้อยละ ๖.๘๓)	<u>ข้อดี</u> ๑.ผลต่างของประชากรไม่เกินร้อยละ ๑๐ ๒.ใช้ถนนสายหลักและหมู่บ้าน แบ่งเขต <u>ข้อเสีย</u> ๑.อาจเกิดความสับสนของประชาชนที่ออกมาใช้สิทธ์เลือกตั้ง



ประกาศสำนักงานคณะกรรมการการเลือกตั้งประจำจังหวัดปัตตานี
เรื่อง รูปแบบการแบ่งเขตเลือกตั้งสมาชิกสภาเทศบาลตำบลโคกโพธิ์ อำเภอโคกโพธิ์ จังหวัดปัตตานี
เพื่อรับฟังความคิดเห็นและข้อเสนอแนะจากประชาชนในเขตเลือกตั้ง

ด้วยพระราชบัญญัติการเลือกตั้งสมาชิกสภาท้องถิ่นหรือผู้บริหารท้องถิ่น พ.ศ.๒๕๖๒ และระเบียบคณะกรรมการการเลือกตั้งว่าด้วยการเลือกตั้งสมาชิกสภาท้องถิ่นหรือผู้บริหารท้องถิ่น พ.ศ.๒๕๖๒ และที่แก้ไขเพิ่มเติม ได้กำหนดหลักเกณฑ์และวิธีการแบ่งเขตเลือกตั้งสมาชิกสภาท้องถิ่น ให้ผู้อำนวยการการเลือกตั้งประจำจังหวัดดำเนินการเกี่ยวกับการแบ่งเขตเลือกตั้งของแต่ละองค์กรปกครองส่วนท้องถิ่น โดยพิจารณาจากประกาศจำนวนราษฎรที่ผู้อำนวยการทะเบียนกลางประกาศในปีสุดท้ายก่อนที่จะมีการเลือกตั้ง (ณ วันที่ ๓๑ ธันวาคม ๒๕๖๗) และในการแบ่งเขตเลือกตั้งให้จัดให้มีจำนวนราษฎรในแต่ละเขตเลือกตั้งใกล้เคียงกันมากที่สุดและพื้นที่ของแต่ละเขตเลือกตั้งต้องติดต่อกัน เว้นแต่ตามสภาพพื้นที่ขององค์กรปกครองส่วนท้องถิ่นทำให้ไม่อาจแบ่งเขตเลือกตั้งให้มีพื้นที่ติดต่อกันได้ จะกำหนดให้เขตเลือกตั้งมีพื้นที่ไม่ติดต่อกันเท่าที่จำเป็นก็ได้

เพื่อให้การแบ่งเขตเลือกตั้ง**สมาชิกสภาเทศบาลตำบลโคกโพธิ์** เป็นไปด้วยความเรียบร้อย อาศัยอำนาจตามความในข้อ ๑๓ ของระเบียบคณะกรรมการการเลือกตั้งว่าด้วยการเลือกตั้งสมาชิกสภาท้องถิ่นหรือผู้บริหารท้องถิ่น พ.ศ.๒๕๖๒ และที่แก้ไขเพิ่มเติม จึงประกาศรูปแบบการแบ่งเขตเลือกตั้ง**สมาชิกสภาเทศบาลตำบลโคกโพธิ์** จำนวน ๓ รูปแบบ เพื่อรับฟังความคิดเห็นและข้อเสนอแนะจากประชาชนในเขตเลือกตั้ง รายละเอียดตามเอกสารแนบท้ายประกาศนี้

ดังนั้น จึงขอเชิญชวนประชาชนในเขตเลือกตั้งแสดงความคิดเห็นและข้อเสนอแนะต่อรูปแบบการแบ่งเขตเลือกตั้งดังกล่าว ทั้งนี้ หากผู้ใดประสงค์จะแสดงความคิดเห็นและข้อเสนอแนะให้จัดทำความคิดเห็นและข้อเสนอแนะ ยื่นด้วยตนเองหรือทำเป็นหนังสือให้**ผู้อำนวยการการเลือกตั้งประจำจังหวัดปัตตานี สำนักงานคณะกรรมการการเลือกตั้งประจำจังหวัดปัตตานี ศาลากลางจังหวัดปัตตานี ถนนเดชา ตำบลสะบารัง อำเภอเมืองปัตตานี จังหวัดปัตตานี ๙๔๐๐๐ ภายใน ๑๐ วันนับแต่ประกาศ (ระหว่างวันที่ ๑๙ มกราคม ๒๕๖๘ ถึงวันที่ ๒๘ มกราคม ๒๕๖๘** โดยสามารถดาวน์โหลดข้อมูลรูปแบบการแบ่งเขตเลือกตั้งได้ทางเว็บไซต์ของสำนักงานคณะกรรมการการเลือกตั้งประจำจังหวัดปัตตานี (http://www.ect.go.th/pattani)

จึงประกาศให้ทราบโดยทั่วกัน

ประกาศ ณ วันที่ ๑๙ มกราคม พ.ศ. ๒๕๖๘

(นางสาวนฤมล แสงช่วง)
ผู้อำนวยการการเลือกตั้งประจำจังหวัดปัตตานี

การแบ่งเขตเลือกตั้งสมาชิกสภาท้องถิ่น
เทศบาลตำบลโคกโพธิ์ อำเภอโคกโพธิ์ จังหวัดปัตตานี

๑. เทศบาลตำบลโคกโพธิ์ อำเภอโคกโพธิ์ รูปแบบที่ ๑

เขตเลือกตั้งที่	จำนวนสมาชิก	ท้องที่ประกอบเป็นเขตเลือกตั้ง
๑	๖	เริ่มจากหลักเขตที่ ๕ บริเวณพิกัด QH ๓๐๒๔๔๓ ไปทางทิศตะวันออกเฉียงเหนือตามแนวเขตเทศบาล ถึงคลองบ้านใต้ บริเวณพิกัด QH ๓๑๔๔๕๒ จากพิกัด QH ๓๑๔๔๕๒ ไปทางทิศใต้ ตามแนวคลองบ้านใต้ ถึงถนนเสถียรถาวร จากถนนเสถียรถาวร ไปทางทิศตะวันตกเฉียงใต้ ตามแนวถนนเสถียรถาวร ถึงทางหลวงแผ่นดินหมายเลข ๔๒ จากทางหลวงแผ่นดินหมายเลข ๔๒ ไปทางทิศตะวันตกเฉียงเหนือ ตามแนวทางหลวงแผ่นดินหมายเลข ๔๒ ถึงทางรถไฟสายใต้ จากทางรถไฟสายใต้ ข้ามผ่านทางรถไฟถึงถนนสายทางช้าง จากถนนสายทางช้าง ไปทางทิศใต้ ตามแนวถนนสายทางช้าง ถึงถนนป่าบอน-โคกโพธิ์ จากถนนป่าบอน-โคกโพธิ์ ไปทางทิศตะวันตกเฉียงใต้ ตามแนวถนนป่าบอน-โคกโพธิ์ ถึงหลักเขตที่ ๔ พิกัด QH ๓๐๕๔๓๘ จากหลักเขตที่ ๔ ไปทางทิศตะวันตกเฉียงเหนือ ตามแนวเขตเทศบาล ถึงหลักเขตที่ ๕ อันเป็นจุดเริ่มต้น
๒	๖	เริ่มจากหลักเขตที่ ๑ พิกัด QH ๓๑๕๔๕๓ ไปทางทิศตะวันออกเฉียงใต้ตามแนวเขตเทศบาล ถึงหลักเขตที่ ๒ พิกัด QH ๓๒๕๔๒๕ จากหลักเขตที่ ๒ ไปทางทิศใต้ ตามแนวคลองบ้านดอน ถึงหลักเขตที่ ๓ พิกัด QH ๓๒๐๔๓๗ จากหลักเขตที่ ๓ ไปทางทิศตะวันตก ตามแนวเขตเทศบาล ถึงหลักเขตที่ ๔ พิกัด QH ๓๐๕๔๓๘ จากหลักเขตที่ ๔ ไปทางทิศตะวันออกเฉียงเหนือ แนวถนนป่าบอน-โคกโพธิ์ จุดตัดทางแยกถนนสายทางช้าง จากจุดตัดทางแยกถนนสายทางช้างไปทางทิศเหนือ ตามถนนสายทางช้าง ถึงทางรถไฟสายใต้ จากทางรถไฟสายใต้ ข้ามผ่านทางรถไฟถึงทางหลวงแผ่นดินหมายเลข ๔๒ จากทางหลวงแผ่นดินหมายเลข ๔๒ ไปทางทิศตะวันออกเฉียงใต้ ตามแนวทางหลวงแผ่นดินหมายเลข ๔๒ ถึงจุดตัดทางแยกถนนเสถียรถาวร จากถนนเสถียรถาวร ไปทางทิศตะวันออกเฉียงเหนือ ตามแนวถนนเสถียรถาวร ถึงคลองบ้านใต้ จากคลองบ้านใต้ ไปทางทิศตะวันตกเฉียงเหนือ ตามแนวคลองบ้านใต้ถึงบริเวณ พิกัด QH ๓๑๔๔๕๒ จากพิกัด QH ๓๑๔๔๕๒ ไปทางทิศตะวันออกเฉียงเหนือ ตามแนวเขตเทศบาลถึงหลักเขตที่ ๑ อันเป็นจุดเริ่มต้น

๒. เทศบาลตำบลโคกโพธิ์ อำเภอโคกโพธิ์ รูปแบบที่ ๒

เขตเลือกตั้งที่	จำนวนสมาชิก	ท้องที่ประกอบเป็นเขตเลือกตั้ง
๑	๖	เริ่มจากหลักเขตที่ ๕ บริเวณพิกัด QH ๓๐๒๔๔๓ ไปทางทิศตะวันออกเฉียงเหนือตามแนวเขตเทศบาล ถึงหลักเขตที่ ๑ พิกัด QH ๓๑๕๔๕๓ จากหลักเขตที่ ๑ ไปทางทิศใต้ ตามแนวทางหลวงชนบท ปน. ๒๐๐๓ ถึงจุดตัดทางแยกถนนกุโบร์ต้นยาง จากจุดตัดทางแยกถนนกุโบร์ต้นยาง ไปทางทิศตะวันตกเฉียงเหนือ ตามแนวถนนกุโบร์ต้นยาง ถึงคลองบ้านใต้ จากคลองบ้านใต้ ไปทางทิศใต้ ตามแนวคลองบ้านใต้ ถึง ถนนเสถียรถาวร จากถนนเสถียรถาวร ไปทางทิศตะวันตกเฉียงใต้ ตามแนวถนนเสถียรถาวร ถึงทางหลวงแผ่นดินหมายเลข ๔๒ จากทางหลวงแผ่นดินหมายเลข ๔๒ ไปทางทิศตะวันตกเฉียงเหนือ ตามแนวทางหลวงแผ่นดินหมายเลข ๔๒ ถึงทางรถไฟสายใต้ จากทางรถไฟสายใต้ ข้ามผ่านทางรถไฟถึงถนนสายทางข้าง จากถนนสายทางข้าง ไปทางทิศใต้ ตามแนวถนนสายทางข้าง ถึงถนนป่าบอน-โคกโพธิ์ จากถนนป่าบอน-โคกโพธิ์ ไปทางทิศตะวันตกเฉียงใต้ ตามแนวถนนป่าบอน-โคกโพธิ์ ถึงหลักเขตที่ ๔ พิกัด QH ๓๐๕๔๓๘ จากหลักเขตที่ ๔ ไปทางทิศตะวันตกเฉียงเหนือ ตามแนวเขตเทศบาล ถึงหลักเขตที่ ๕ อันเป็นจุดเริ่มต้น
๒	๖	เริ่มจากหลักเขตที่ ๑ พิกัด QH ๓๑๕๔๕๓ ไปทางทิศตะวันออกเฉียงใต้ตามแนวเขตเทศบาล ถึงหลักเขตที่ ๒ พิกัด QH ๓๒๕๔๒๕ จากหลักเขตที่ ๒ ไปทางทิศใต้ ตามแนวคลองบ้านดอน ถึงหลักเขตที่ ๓ พิกัด QH ๓๒๐๔๓๗ จากหลักเขตที่ ๓ ไปทางทิศตะวันตก ตามแนวเขตเทศบาล ถึงหลักเขตที่ ๔ พิกัด QH ๓๐๕๔๓๘ จากหลักเขตที่ ๔ ไปทางทิศตะวันออกเฉียงเหนือตามแนวถนนป่าบอน-โคกโพธิ์ จุดตัดทางแยกถนนสายทางข้าง จากจุดตัดทางแยกถนนสายทางข้าง ไปทางทิศเหนือตามถนนสายทางข้าง ถึงทางรถไฟสายใต้ จากทางรถไฟสายใต้ ข้ามผ่านทางรถไฟถึงทางหลวงแผ่นดินหมายเลข ๔๒ จากทางหลวงแผ่นดินหมายเลข ๔๒ ไปทางทิศตะวันออกเฉียงใต้ ตามแนวทางหลวงแผ่นดินหมายเลข ๔๒ ถึงจุดตัดทางแยกถนนเสถียรถาวร จากถนนเสถียรถาวร ไปทางทิศตะวันออกเฉียงเหนือ ตามแนวถนนเสถียรถาวร ถึงคลองบ้านใต้ จากคลองบ้านใต้ ไปทางทิศตะวันตกเฉียงเหนือ ตามแนวคลองบ้านใต้ ถึงถนนกุโบร์ต้นยาง จากถนนกุโบร์ต้นยาง ไปทางทิศตะวันออกเฉียงใต้ ตามแนวถนนกุโบร์ต้นยาง ถึงทางหลวงชนบท ปน. ๒๐๐๓ จากทางหลวงชนบท ปน. ๒๐๐๓ ไปทางทิศเหนือ ตามแนวทางหลวงชนบท ปน. ๒๐๐๓ ถึงหลักเขตที่ ๑ อันเป็นจุดเริ่มต้น

๓. เทศบาลตำบลโคกโพธิ์ อำเภอโคกโพธิ์ รูปแบบที่ ๓

เขตเลือกตั้งที่	จำนวนสมาชิก	ท้องที่ประกอบเป็นเขตเลือกตั้ง
๑	๖	เริ่มจากหลักเขตที่ ๕ บริเวณพิกัด QH ๓๐๒๔๔๓ ไปทางทิศตะวันออกเฉียงเหนือตามแนวเขตเทศบาล ถึงหลักเขตที่ ๑ พิกัด QH ๓๑๕๔๕๓ จากหลักเขตที่ ๑ ไปทางทิศใต้ ตามแนวทางหลวงชนบท ปน. ๒๐๐๓ ถึงจุดตัดทางแยกถนนบ้านใต้-ถนนเสถียรถาวร จากจุดตัดทางแยกถนนบ้านใต้-ถนนเสถียรถาวร ไปทางทิศตะวันตก ตามแนวถนนบ้านใต้-ถนนเสถียรถาวร ถึงคลองบ้านใต้ จากคลองบ้านใต้ ไปทางทิศตะวันออกเฉียงใต้ ตามแนวคลองบ้านใต้ ถึงถนนเสถียรถาวร จากถนนเสถียรถาวร ไปทางทิศตะวันตกเฉียงใต้ ตามแนวถนนเสถียรถาวร ถึงทางหลวงแผ่นดินหมายเลข ๔๒ จากทางหลวงแผ่นดินหมายเลข ๔๒ ไปทางทิศตะวันตกเฉียงเหนือ ตามแนวทางหลวงแผ่นดินหมายเลข ๔๒ ถึงทางรถไฟสายใต้ จากทางรถไฟสายใต้ ข้ามผ่านทางรถไฟถึงถนนสายทางช้าง จากถนนสายทางช้าง ไปทางทิศใต้ ตามแนวถนนสายทางช้าง ถึงถนนป่าบอน-โคกโพธิ์ จากถนนป่าบอน-โคกโพธิ์ ไปทางทิศตะวันตกเฉียงใต้ ตามแนวถนนป่าบอน-โคกโพธิ์ ถึงหลักเขตที่ ๔ พิกัด QH ๓๐๕๔๓๘ จากหลักเขตที่ ๔ ไปทางทิศตะวันตกเฉียงเหนือ ตามแนวเขตเทศบาล ถึงหลักเขตที่ ๕ อันเป็นจุดเริ่มต้น
๒	๖	เริ่มจากหลักเขตที่ ๑ พิกัด QH ๓๑๕๔๕๓ ไปทางทิศตะวันออกเฉียงใต้ตามแนวเขตเทศบาล ถึงหลักเขตที่ ๒ พิกัด QH ๓๒๕๔๒๕ จากหลักเขตที่ ๒ ไปทางทิศใต้ ตามแนวคลองบ้านดอน ถึงหลักเขตที่ ๓ พิกัด QH ๓๒๐๔๓๗ จากหลักเขตที่ ๓ ไปทางทิศตะวันตก ตามแนวเขตเทศบาล ถึงหลักเขตที่ ๔ พิกัด QH ๓๐๕๔๓๘ จากหลักเขตที่ ๔ ไปทางทิศตะวันออกเฉียงเหนือ แนวถนนป่าบอน-โคกโพธิ์ จุดตัดทางแยกถนนสายทางช้าง จากจุดตัดทางแยกถนนสายทางช้างไปทางทิศเหนือ ไปตามถนนสายทางช้าง ถึงทางรถไฟสายใต้ จากทางรถไฟสายใต้ ข้ามผ่านทางรถไฟถึงทางหลวงแผ่นดินหมายเลข ๔๒ จากทางหลวงแผ่นดินหมายเลข ๔๒ ไปทางทิศตะวันออกเฉียงใต้ ตามแนวทางหลวงแผ่นดินหมายเลข ๔๒ ถึงจุดตัดทางแยกถนนเสถียรถาวร จากถนนเสถียรถาวร ไปทางทิศตะวันออกเฉียงเหนือ ตามแนวถนนเสถียรถาวร ถึงคลองบ้านใต้ จากคลองบ้านใต้ ไปทางทิศตะวันตกเฉียงเหนือ ตามแนวคลองบ้านใต้ ถึงจุดตัดถนนบ้านใต้-ถนนเสถียรถาวร จากจุดตัดถนนบ้านใต้-ถนนเสถียรถาวรไปทางทิศตะวันออกตามถนนบ้านใต้-ถนนเสถียรถาวร ถึงทางหลวงชนบท ปน. ๒๐๐๓ จากทางหลวงชนบท ปน. ๒๐๐๓ ไปทางทิศตะวันตกเฉียงเหนือ ตามทางหลวงชนบท ปน. ๒๐๐๓ ถึงหลักเขตที่ ๑ อันเป็นจุดเริ่มต้น

แบบที่ 1

แผนที่เทศบาลตำบลโคกโพธิ์

อำเภอโคกโพธิ์ จังหวัดปัตตานี

ประเทศไทย

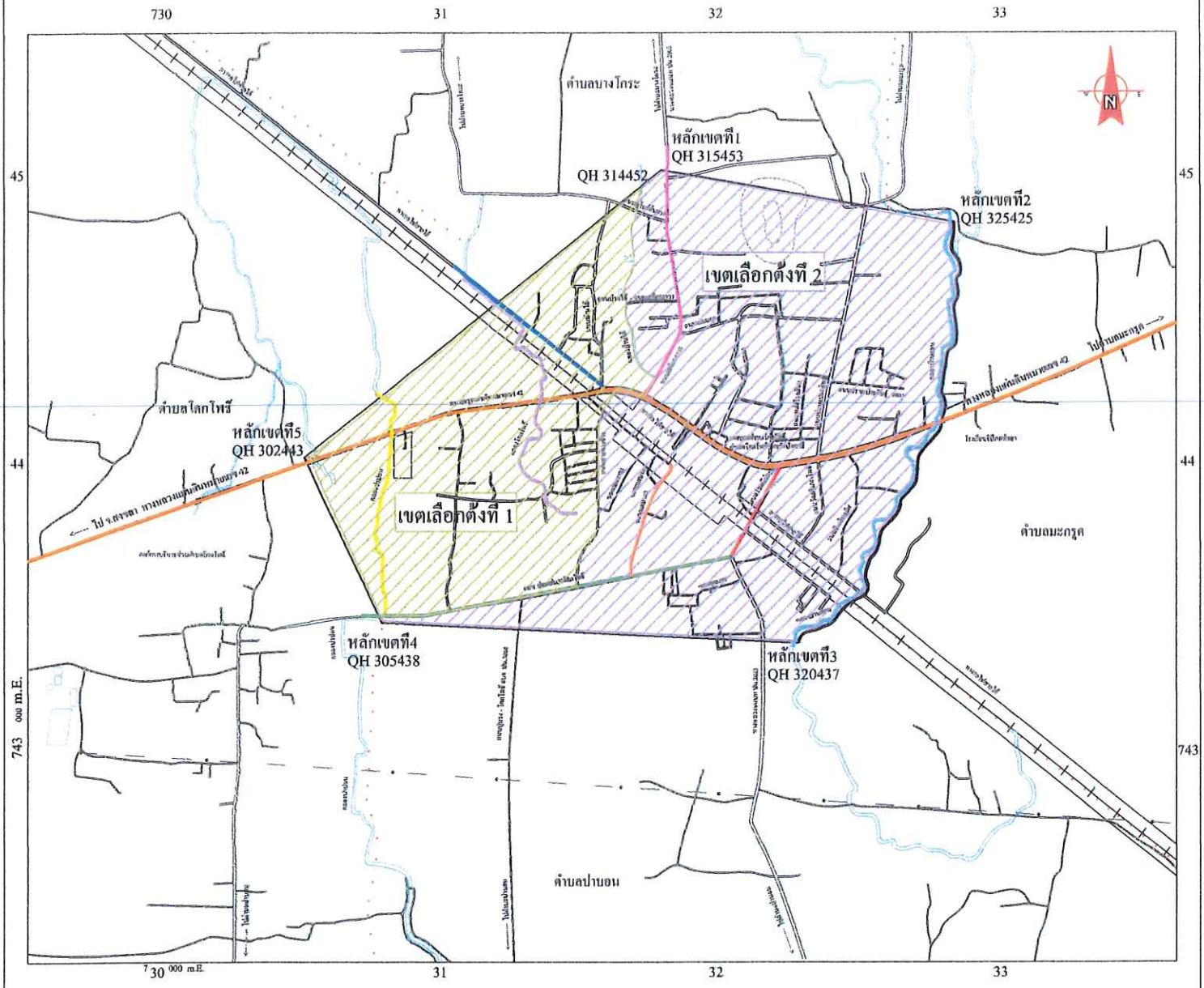

สัญลักษณ์รายการประกอบแบบ

- เขตผังเมืองรวม
- เขตตำบล เขตองค์การบริหารส่วนตำบล
- เขตเทศบาล
- แนวสายไฟฟ้าแรงสูง
- ทางหลวง ถนน ซอย
- ถนนลูกรัง พื้นถนนอ่อน
- ทางรถไฟ
- สะพาน
- แม่น้ำคลองห้วย
- อ่างเก็บน้ำ หนอง บึง
- ภูเขาควน เนิน
- เขตเลือกตั้งที่ 1
- เขตเลือกตั้งที่ 2

มาตราส่วน 1 : 8,000

0 0.5 1 กิโลเมตร

- คลองบ้านดอน
- ทางหลวงแผ่นดินหมายเลข 42
- คลองบ่าบอน
- ถนนเสถียรถาวร
- ถนนโสถิบำรุง
- ถนนเทศบาล ซอย 3
- ถนนสายหน้าตลาดนัด
- คลองโคกโพธิ์
- ถนนสายม่วงหลุง

แบบที่ 2

แผนที่เทศบาลตำบลโคกโพธิ์

อำเภอโคกโพธิ์ จังหวัดปัตตานี

ประเทศไทย

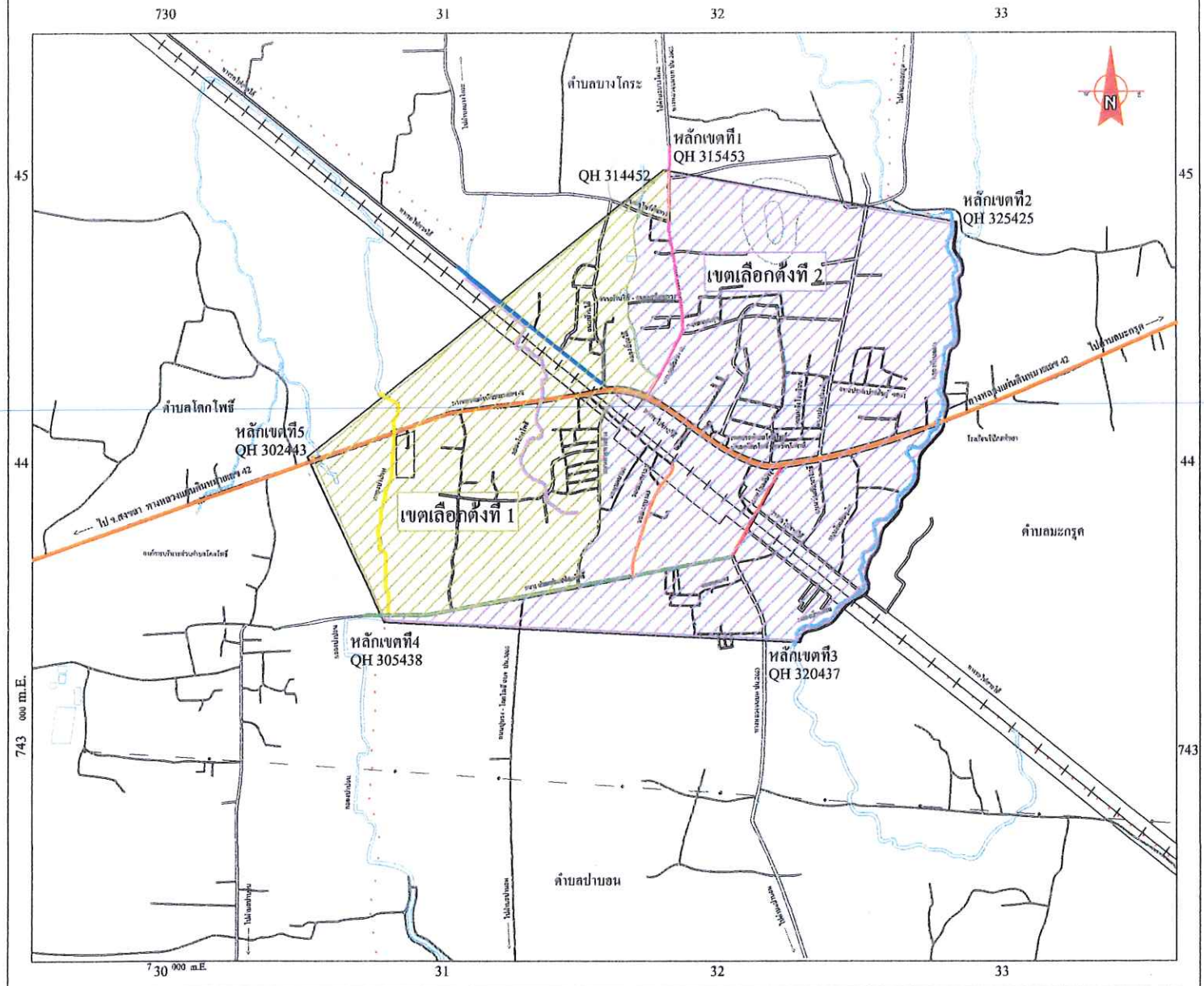

สัญลักษณ์รายการประกอบแบบ

- เขตผังเมืองรวม
- เขตตำบล เขตองค์การบริหารส่วนตำบล
- เขตเทศบาล
- แนวสายไฟฟ้าแรงสูง
- ทางหลวง ถนน ซอย
- ถนนลูกรัง พื้นถนนออน
- ทางรถไฟ
- สะพาน
- แม่น้ำคลองห้วย
- อ่างเก็บน้ำ หนอง บึง
- ภูเขาควน เนิน
- เขตเลือกตั้งที่ 1
- เขตลือกตั้งที่ 2

มาตราส่วน 1 : 8,000

0 0.5 1 กิโลเมตร

- คลองบ้านตอน
- ทางหลวงแผ่นดินหมายเลข 42
- คลองปำบอน
- ถนนเสถียรถาวร
- ถนนโสถิบำรุง
- ถนนเทศบาล ซอย 3
- ถนนสายหน้าตลาดนัด
- คลองโคกโพธิ์
- ถนนสายม่วงหลุง

แบบที่ 3

แผนที่เทศบาลตำบลโคกโพธิ์

อำเภอโคกโพธิ์ จังหวัดปัตตานี

ประเทศไทย

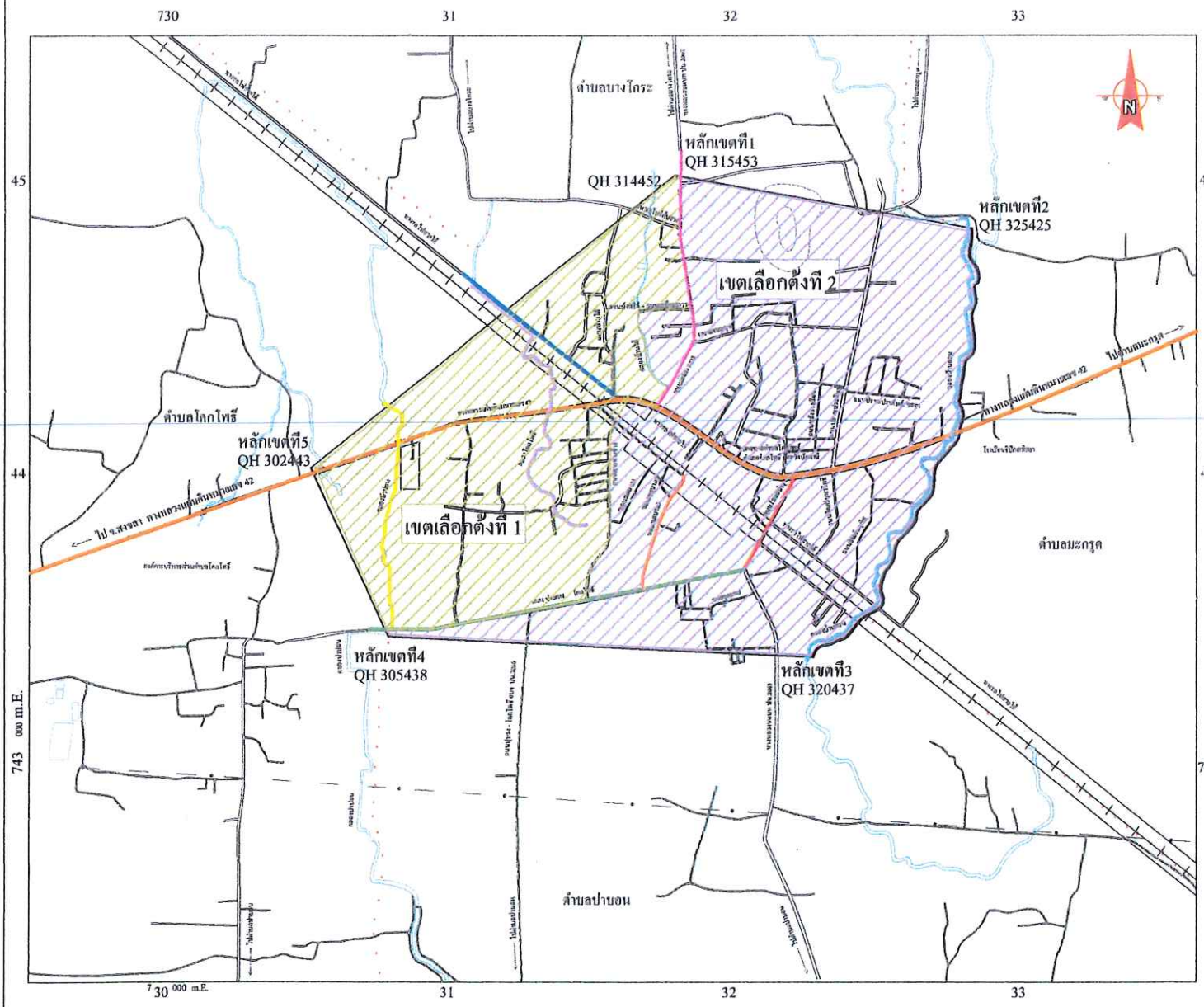

สัญลักษณ์รายการประกอบแบบ

- เขตผังเมืองรวม
- เขตตำบล เขตองค์การบริหารส่วนตำบล
- เขตเทศบาล
- แนวสายไฟฟ้าแรงสูง
- ทางหลวง ถนน ซอย
- ถนนลูกรัง พื้นถนนออน
- ทางรถไฟ
- สะพาน
- แม่น้ำคลองห้วย
- อ่างเก็บน้ำ หนอง บึง
- ภูเขาดวน เนิน
- เขตเลือกตั้งที่ 1
- เขตลือกตั้งที่ 2

มาตราส่วน 1 : 8,000

0 0.5 1 กิโลเมตร

- คลองบ้านดอน
- ทางหลวงแผ่นดินหมายเลข 42
- คลองป่าบอน
- ถนนเสถียรถาวร
- ถนนโสถิบำรุง
- ถนนเทศบาล ซอย 3
- ถนนสายหน้าตลาดนัด
- คลองโคกโพธิ์
- ถนนสายบ่วงหลุง

ข้อมูลเปรียบเทียบจำนวนราษฎรในแต่และรูปแบบของสมาชิกสภาเทศบาลตำบลโคกโพธิ์

อำเภอโคกโพธิ์ จังหวัดปัตตานี

.....

ลำดับที่	รูปแบบที่	ข้อมูลราษฎรจำนวน		เหตุผลของการแบ่งเขตเลือกตั้ง
		จำนวนราษฎรในเขตเลือกตั้ง	ผลต่างจำนวนราษฎรของเขตมากที่สุดและน้อยที่สุด	
๑	๑	เขตที่ ๑ = ๑,๗๔๖ เขตที่ ๒ = ๑,๖๗๐ รวม = ๓,๔๑๖ ค่าเฉลี่ยต่อเขต = ๑,๗๐๘	เขต ๑ : เขต ๒ = ๓๘ (ร้อยละ ๔.๔๕)	**ข้อดี** ๑. ผลต่างจำนวนประชากรน้อยที่สุด คือ ร้อยละ ๔.๔๕ ๒. พื้นที่ระหว่างสองเขตเลือกตั้ง มีความใกล้เคียงกัน ๓. แนวเขตเลือกตั้ง มีความชัดเจน และโดดเด่นกว่ารูปแบบที่ ๒ และรูปแบบที่ ๓ **ข้อเสีย** ไม่มี
๒	๒	เขตที่ ๑ = ๑,๗๗๔ เขตที่ ๒ = ๑,๖๔๒ รวม = ๓,๔๑๖ ค่าเฉลี่ยต่อเขต = ๑,๗๐๘	เขต ๑ : เขต ๒ = ๖๖ (ร้อยละ ๗.๗๓)	**ข้อดี** ๑. ผลต่างจำนวนประชากรเกินร้อยละสิบ **ข้อเสีย** ๑. เป็นรูปแบบใหม่ประชาชนอาจสับสน
๓	๓	เขตที่ ๑ = ๑,๗๙๔ เขตที่ ๒ = ๑,๖๒๒ รวม = ๓,๔๑๖ ค่าเฉลี่ยต่อเขต = ๑,๗๐๘	เขต ๑ : เขต ๒ = ๘๖ (ร้อยละ ๑๐.๐๗)	**ข้อดี** ๑. ผลต่างจำนวนประชากรเกินร้อยละสิบ **ข้อเสีย** ๑. เป็นรูปแบบใหม่ประชาชนอาจสับสน

หมายเหตุ

กรณีที่มีประชากรให้การสนับสนุนหรือคัดค้านรูปแบบการแบ่งเขตเลือกตั้ง ให้ดำเนินการสรุปจำนวนใส่มาในเหตุผลของการแบ่งเขตเลือกตั้งให้ชัดเจน



ประกาศสำนักงานคณะกรรมการการเลือกตั้งประจำจังหวัดปัตตานี
เรื่อง รูปแบบการแบ่งเขตเลือกตั้งสมาชิกสภาเทศบาลตำบลนาประดู่ อำเภอโคกโพธิ์ จังหวัดปัตตานี
เพื่อรับฟังความคิดเห็นและข้อเสนอแนะจากประชาชนในเขตเลือกตั้ง

ด้วยพระราชบัญญัติการเลือกตั้งสมาชิกสภาท้องถิ่นหรือผู้บริหารท้องถิ่น พ.ศ.๒๕๖๒ และระเบียบคณะกรรมการการเลือกตั้งว่าด้วยการเลือกตั้งสมาชิกสภาท้องถิ่นหรือผู้บริหารท้องถิ่น พ.ศ.๒๕๖๒ และที่แก้ไขเพิ่มเติม ได้กำหนดหลักเกณฑ์และวิธีการแบ่งเขตเลือกตั้งสมาชิกสภาท้องถิ่น ให้ผู้อำนวยการการเลือกตั้งประจำจังหวัดดำเนินการเกี่ยวกับการแบ่งเขตเลือกตั้งของแต่ละองค์กรปกครองส่วนท้องถิ่น โดยพิจารณาจากประกาศจำนวนราษฎรที่ผู้อำนวยการทะเบียนกลางประกาศในปีสุดท้ายก่อนที่จะมีการเลือกตั้ง (ณ วันที่ ๓๑ ธันวาคม ๒๕๖๗) และในการแบ่งเขตเลือกตั้งให้จัดให้มีจำนวนราษฎรในแต่ละเขตเลือกตั้งใกล้เคียงกันมากที่สุดและพื้นที่ของแต่ละเขตเลือกตั้งต้องติดต่อกัน เว้นแต่ตามสภาพพื้นที่ขององค์กรปกครองส่วนท้องถิ่นทำให้ไม่อาจแบ่งเขตเลือกตั้งให้มีพื้นที่ติดต่อกันได้ จะกำหนดให้เขตเลือกตั้งมีพื้นที่ไม่ติดต่อกันเท่าที่จำเป็นก็ได้

เพื่อให้การแบ่งเขตเลือกตั้ง**สมาชิกสภาเทศบาลตำบลนาประดู่** เป็นไปด้วยความเรียบร้อย อาศัยอำนาจตามความในข้อ ๑๓ ของระเบียบคณะกรรมการการเลือกตั้งว่าด้วยการเลือกตั้งสมาชิกสภาท้องถิ่นหรือผู้บริหารท้องถิ่น พ.ศ.๒๕๖๒ และที่แก้ไขเพิ่มเติม จึงประกาศรูปแบบการแบ่งเขตเลือกตั้ง**สมาชิกสภาเทศบาลตำบลนาประดู่** จำนวน ๓ รูปแบบ เพื่อรับฟังความคิดเห็นและข้อเสนอแนะจากประชาชนในเขตเลือกตั้ง รายละเอียดตามเอกสารแนบท้ายประกาศนี้

ดังนั้น จึงขอเชิญชวนประชาชนในเขตเลือกตั้งแสดงความคิดเห็นและข้อเสนอแนะต่อรูปแบบการแบ่งเขตเลือกตั้งดังกล่าว ทั้งนี้ หากผู้ใดประสงค์จะแสดงความคิดเห็นและข้อเสนอแนะให้จัดทำความคิดเห็นและข้อเสนอแนะ ยื่นด้วยตนเองหรือทำเป็นหนังสือให้**ผู้อำนวยการการเลือกตั้งประจำจังหวัดปัตตานี สำนักงานคณะกรรมการการเลือกตั้งประจำจังหวัดปัตตานี ศาลากลางจังหวัดปัตตานี ถนนเดชา ตำบลสะบารัง อำเภอเมืองปัตตานี จังหวัดปัตตานี ๙๔๐๐๐ ภายใน ๑๐ วันนับแต่ประกาศ (ระหว่างวันที่ ๑๙ มกราคม ๒๕๖๘ ถึงวันที่ ๒๘ มกราคม ๒๕๖๘** โดยสามารถดาวน์โหลดข้อมูลรูปแบบการแบ่งเขตเลือกตั้งได้ทางเว็บไซต์ของสำนักงานคณะกรรมการการเลือกตั้งประจำจังหวัดปัตตานี (http://www.ect.go.th/pattani)

จึงประกาศให้ทราบโดยทั่วกัน

ประกาศ ณ วันที่ ๑๙ มกราคม พ.ศ. ๒๕๖๘

(นางสาวนฤมล แสงช่วง)
ผู้อำนวยการการเลือกตั้งประจำจังหวัดปัตตานี

คำบรรยายแนวเขตการเลือกตั้งเทศบาลตำบลนาประดู่
แบบที่ ๑

เขตเลือกตั้งที่	จำนวนสมาชิก	ท้องที่ที่ประกอบเป็นเขตเลือกตั้ง	จำนวนราษฎร	หมายเหตุ
๑	๖	หมู่ที่ ๑ (บางส่วน) และหมู่ที่ ๖ (บางส่วน) ตำบลนาประดู่ อำเภอโคกโพธิ์ จังหวัดปัตตานี เริ่มจาก**หลักเขตที่ ๙ พิกัด QH ๓๖๔๓๙๘** ไปทางทิศตะวันออกเฉียงใต้ เลียบไปตามทางรถไฟ (สายหาดใหญ่-ยะลา) จนถึงจุดตัดถนนเทศบาลซอย ๒ จากจุดตัดทางรถไฟ (สายหาดใหญ่ - ยะลา) กับถนนเทศบาลซอย ๒ ไปทางทิศตะวันออกเฉียงเหนือ จนถึง ทางหลวงแผ่นดินหมายเลข ๔๐๙ จากทางหลวงแผ่นดิน ๔๐๙ ปากทางเทศบาลซอย ๒ ไปทางทิศตะวันออกเฉียงใต้เลียบไปทางหลวงแผ่นดินหมายเลข ๔๐๙ จนถึงทางเข้าถนนเทศบาลซอย๑๙ จากทางเข้าถนนเทศบาลซอย ๑๙ ไปทางทิศเหนือ เลียบไปตามถนนเทศบาลซอย ๑๙ จนถึงจุดตัดทางรถไฟ (สายหาดใหญ่ - ยะลา) จากจุดตัดทางรถไฟ (สายหาดใหญ่ - ยะลา) ไปทางทิศตะวันออกเฉียงเหนือ เลียบไปตามถนนนาบ้านหนุน จนถึงคลองนาประดู่ จากจุดตัดถนนนาบ้านหนุนกับคลองนาประดู่ ไปทางทิศตะวันออกเฉียงเหนือ เลียบไปตามคลองนาประดู่ จนสุดเขตเทศบาล **พิกัดQH ๓๘๑๓๘๙** จากคลองนาประดู่ (สุดเขตเทศบาล) **พิกัดQH ๓๘๑๓๘๙** ไปทางทิศใต้ จนถึง**หลักเขตที่ ๓ พิกัด QH ๓๘๑๓๘๕** จาก**หลักเขตที่ ๓ พิกัด QH๓๘๑๓๘๕** ไปทางทิศตะวันตกเฉียงใต้ จนถึง**หลักเขตที่ ๔ พิกัด QH๓๗๙๓๘๓** จาก**หลักเขตที่ ๔ พิกัด QH ๓๗๙๓๘๓** ไปทางทิศใต้ จนถึง**หลักเขตที่ ๕ พิกัด QH ๓๗๘๓๗๗** จาก**หลักเขตที่ ๕ QH ๓๗๘๓๗๗** ไปทางทิศตะวันตกเฉียงเหนือ จนถึง **หลักเขตที่ ๖ พิกัด QH ๓๖๓๓๗๙** จาก**หลักเขตที่ ๖ พิกัด QH ๓๖๓๓๗๙** ไปทางทิศเหนือ จนถึง**หลักเขตที่ ๗ พิกัด QH๓๖๓๓๘๕** จาก**หลักเขตที่ ๗ พิกัด QH ๓๖๓๓๘๕** ไปทางทิศตะวันออกเลียบไปตามถนนทางหลวงชนบทปัตตานี ๓๐๖๐ จนถึง ทางเข้าโรงฆ่าสัตว์- ทรายขาว จากทางเข้าถนนโรงฆ่าสัตว์ - ทรายขาว ไปทางทิศเหนือเลียบไปตามถนนโรงฆ่าสัตว์ - ทรายขาว จนถึง สามแยกถนนทางหลวงชนบท ปัตตานี ๖๐๔๑ ซึ่งเป็น**หลักเขตที่ ๘ พิกัด QH ๓๖๕๓๙๓** จาก**หลักเขตที่ ๘ พิกัด QH ๓๖๕๓๙๓** ไปทางทิศตะวันตกเฉียงเหนือ จนถึง**หลักเขตที่ ๙ พิกัด QH ๓๖๔๓๙๘** อันเป็นจุดเริ่มต้น	๑,๔๖๒ คน	

เขตเลือกตั้งที่	จำนวนสมาชิก	ท้องที่ที่ประกอบเป็นเขตเลือกตั้ง	จำนวนราษฎร	หมายเหตุ
๒	๖	หมู่ที่ ๑ (บางส่วน) และหมู่ที่ ๖ (บางส่วน) ตำบลนาประดู่ อำเภอโคกโพธิ์ จังหวัดปัตตานี เริ่มจาก**หลักเขตที่ ๙ พิกัด QH ๓๖๔๓๙๘** ไปทางทิศวันออกเฉียงเหนือ จนถึง**หลักเขตที่ ๑ พิกัด QH๓๖๗๔๐๐** จาก**หลักเขตที่ ๑ พิกัด QH ๓๖๗๔๐๐** ไปทางทิศตะวันออกเฉียงใต้ จนถึง**หลักเขตที่ ๒ พิกัด QH ๓๘๑๓๙๓** จาก**หลักเขตที่ ๒ พิกัด QH ๓๘๑๓๙๓** ไปทางทิศใต้ จนถึงคลองนาประดู่ (สุดเขตเทศบาล) **พิกัด QH ๓๘๑๓๘๙ จากพิกัด QH ๓๘๑๓๘๙** ไปทางทิศตะวันตกเฉียงใต้ เลียบไปตามคลองนาประดู่จนถึงถนนสายนาบ้านหนุน จากจุดตัดถนนสายนาบ้านหนุนกับคลองนาประดู่ ไปทางทิศใต้ เลียบตามถนนสายนาบ้านหนุน จนถึงจุดตัดทางรถไฟ (สายหาดใหญ่ - ยะลา) จากจุดตัดทางรถไฟ (สายหาดใหญ่ - ยะลา) ไปทางทิศตะวันตกเฉียงใต้ เลียบไปตามถนนเทศบาลซอย ๑๙ จนถึงทางหลวงแผ่นดินหมายเลข ๔๐๙ จากทางหลวงแผ่นดินหมายเลข ๔๐๙ ทางเข้าถนนเทศบาลซอย ๑๙ ไปทางทิศตะวันตกเฉียงเหนือ เลียบไปตามทางหลวงแผ่นดินหมายเลข ๔๐๙ จนถึงทางเข้าถนนเทศบาลซอย ๒ จากทางเข้าเทศบาลซอย ๒ ไปทางทิศตะวันตกเฉียงใต้ เลียบไปตามถนนเทศบาลซอย ๒ จนถึงจุดตัดทางรถไฟ (สายหาดใหญ่ - ยะลา) จากจุดตัดทางรถไฟ (สายหาดใหญ่ - ยะลา) ไปทางทิศตะวันตกเฉียงเหนือ เลียบไปตามทางรถไฟ (สายหาดใหญ่ - ยะลา) จนถึง**หลักเขตที่ ๙ พิกัด QH ๓๖๔๓๙๓** อันเป็นจุดเริ่มต้น	๑,๖๐๕	

คำบรรยายแนวเขตการเลือกตั้งเทศบาลตำบลนาประดู่
แบบที่ ๒

เขตเลือกตั้งที่	จำนวนสมาชิก	ท้องที่ที่ประกอบเป็นเขตเลือกตั้ง	จำนวนราษฎร	หมายเหตุ
๑	๖	หมู่ที่ ๑ (บางส่วน) และหมู่ที่ ๖ (บางส่วน) ตำบลนาประดู่ อำเภอโคกโพธิ์ จังหวัดปัตตานี เริ่มจาก**หลักเขตที่ ๑พิกัด** QH ๓๖๗๔๐๐ ไปทางทิศตะวันออกเฉียงใต้ เลียบตามถนนทางหลวงแผ่นดินหมายเลข ๔๐๙ จนถึงทางเข้าถนนเทศบาล ๑๙ จากทางเข้าถนนเทศบาล ๑๙ ไปทางทิศเหนือเลียบไปตามถนนเทศบาล ๑๙ จนมาถึงจุดตัดทางรถไฟ (สายหาดใหญ่ - ยะลา) จากจุดตัดทางรถไฟ(สายหาดใหญ่ -ยะลา) ไปทางทิศตะวันออกเฉียงเหนือ เลียบไปตามถนนนาบ้านหนุนจนถึงจุดตัดคลองนาประดู่ จากจุดตัดคลองนาประดู่ไปทางทิศตะวันออกเฉียงเหนือเลียบไปตามคลองนาประดู่ จนสุดเขตเทศบาล**พิกัด** QH๓๘๑๓๘๙จาก**พิกัด** QH๓๘๑๓๘๕ ไปทางทิศใต้ จนถึง**หลักเขตที่ ๓ พิกัด** QH๓๘๑๓๘๕ จาก**หลักเขตที่ ๓ พิกัด** QH ๓๘๑๓๘๕ไปทางทิศตะวันตกเฉียงใต้ จนถึง**หลักเขตที่ ๔ พิกัด** QH ๓๗๙๓๘๓ จาก**หลักเขตที่ ๔ พิกัด** QH ๓๗๙๓๘๓ ไปทางทิศใต้ จนถึง**หลักเขตที่ ๕ พิกัด** QH ๓๗๘๓๗๗จาก**หลักเขตที่ ๕ พิกัด** QH ๓๗๘๓๗๗ไปทางทิศตะวันตกเฉียงเหนือ จนถึง**หลักเขตที่ ๖ พิกัด** QH ๓๖๓๓๗๙จาก**หลักเขตที่ ๖ พิกัด** QH ๓๖๓๓๗๙ไปทางทิศเหนือ จนถึง**หลักเขตที่ ๗ พิกัด** QH ๓๖๓๓๕๘จาก**หลักเขตที่๗ พิกัด** OH ๓๖๓๓๕๘ ไปทางทิศตะวันออก เลียบไปตามถนนทางหลวงชนบท ปัตตานี ๓๐๖๐ จนถึงทางเข้าถนนโรงฆ่าสัตว์ – ทรายขาว จากทางเข้าถนนโรงฆ่าสัตว์ – ทรายขาว ไปทางทิศเหนือ เลียบไปตามถนนโรงฆ่าสัตว์ – ทรายขาว จนถึงสามแยกทางหลวงชนบทปัตตานี ๖๐๔๑เป็น**หลักเขตที่ ๘ พิกัด** QH ๓๖๕๓๙๓ จาก**หลักเขตที่ ๘ พิกัด** QH๓๖๕๓๙๓ ไปทางทิศตะวันตกเฉียงเหนือ จนถึง**หลักเขตที่ ๙ พิกัด** QH ๓๖๔๓๙๘ จาก**หลักเขตที่ ๙ พิกัด** QH๓๖๔๓๙๘ไปทางทิศตะวันออกเฉียงเหนือ จนถึง**หลักเขตที่ ๑ พิกัด** QH ๓๖๗๔๐๐ อันเป็นจุดเริ่มต้น	๑,๔๘๖คน	

เขตเลือกตั้งที่	จำนวนสมาชิก	ท้องที่ที่ประกอบเป็นเขตเลือกตั้ง	จำนวนราษฎร	หมายเหตุ
๒	๖	หมู่ที่ ๑ (บางส่วน) และหมู่ที่ ๖ (บางส่วน) ตำบลนาประดู่ อำเภอโคกโพธิ์ จังหวัดปัตตานี เริ่มจาก**หลักเขตที่ ๑ พิกัด QH ๓๖๗๔๐๐** ไปทางทิศตะวันออกเฉียงใต้ จนถึง**หลักเขตที่ ๒ พิกัด QH ๓๘๑๓๙๓** จาก**หลักเขตที่ ๒ พิกัด QH ๓๘๑๓๙๓** ไปทางทิศใต้ จนถึงคลองนาประดู่ (สุดเขตเทศบาล)**พิกัด QH๓๘๑๓๘๙**จากคลองนาประดู่ (สุดเขตเทศบาล)**พิกัด QH๓๘๑๓๘๙** ไปทางทิศตะวันตกเฉียงใต้ เลียบไปตามคลองนาประดู่ จนถึงถนนนาบ้านหนุน จากจุดตัดถนนนาบ้านหนุนกับคลองนาประดู่ ไปทางทิศใต้ เลียบไปตามถนนนาบ้านหนุน จนถึงจุดตัดทางรถไฟ (หาดใหญ่ –ยะลา) จากจุดตัดทางรถไฟ (สายหาดใหญ่ – ยะลา) ไปทางทิศตะวันตกเฉียงใต้ เลียบไปตามทางถนนเทศบาล ซอย ๑๙ จนถึงทางหลวงแผ่นดิน หมายเลข ๔๐๙ ปากทางเข้าถนนเทศบาลซอย ๑๙ จากทางหลวงแผ่นดิน หมายเลข ๔๐๙ ทางเข้าถนนเทศบาลซอย ๑๙ ไปทางทิศตะวันตกเฉียงเหนือ เลียบไปตามทางหลวงแผ่นดิน หมายเลข ๔๐๙ จนถึง**หลักเขตที่ ๑ พิกัด QH ๓๖๗๔๐๐** อันเป็นจุดเริ่มต้น	๑,๕๘๑ คน	

คำบรรยายแนวเขตการเลือกตั้งเทศบาลตำบลนาประดู่
แบบที่ ๓

เขตเลือกตั้งที่	จำนวนสมาชิก	ท้องที่ที่ประกอบเป็นเขตเลือกตั้ง	จำนวนราษฎร	หมายเหตุ
๑	๖	หมู่ที่ ๑ (บางส่วน) และหมู่ที่ ๖ (บางส่วน) ตำบลนาประดู่ อำเภอโคกโพธิ์ จังหวัดปัตตานี เริ่มจาก**หลักเขตที่ ๑ พิกัด QH ๓๖๗๔๐๐** ไปทางทิศตะวันออกเฉียงใต้ เลียบตามทางถนนทางหลวงแผ่นดินหมายเลข ๔๐๙ จนถึงเข้าถนนเทศบาลซอย ๑๙ จากทางเข้าถนนเทศบาลซอย ๑๙ ไปทางทิศเหนือ เลียบไปตามถนนเทศบาลซอย ๑๙ มาบรรจบ ถนนเทศบาลซอย ๒๑ เลียบไปตามถนนเทศบาลซอย ๒๑ จนถึงทางหลวงแผ่นดินหมายเลข ๔๐๙ จากทางหลวงแผ่นดินหมายเลข ๔๐๙ ทางเข้าถนนเทศบาลซอย ๒๑ ไปทางทิศตะวันออกเฉียงใต้ เลียบไปตามทางหลวงแผ่นดิน ๔๐๙ จนถึง **หลักเขตที่ ๔ พิกัด QH ๓๗๙๓๘๓** จาก**หลักเขตที่ ๔ พิกัด QH ๓๗๙๓๘๓** ไปทางทิศใต้ จนถึง**หลักเขตที่ ๕ พิกัด QH ๓๗๘๓๗๗** จาก**หลักเขตที่ ๕ พิกัด QH ๓๗๘๓๗๗** ไปทางทิศตะวันตกเฉียงเหนือ จนถึง**หลักเขตที่ ๖ พิกัด QH ๓๖๓๓๗๙** จาก**หลักเขตที่ ๖ พิกัด QH ๓๖๓๓๗๙** ไปทางทิศเหนือ จนถึง**หลักเขตที่ ๗ พิกัด QH ๓๖๓๓๘๕** จาก**หลักเขตที่ ๗ พิกัด QH ๓๖๓๓๘๕** ไปทางทิศตะวันออก จนถึงทางเข้าถนนโรงฆ่าสัตว์ –ทรายขาว จากทางเข้าถนนโรงฆ่าสัตว์ –ทรายขาว ไปทางทิศเหนือเลียบไปตามถนนโรงฆ่าสัตว์ –ทรายขาว จนถึงแยกทางหลวงชนบท ปน ๖๐๔๑ เป็น**หลักเขตที่ ๘ พิกัด QH ๓๖๕๓๙๓** จาก**หลักเขตที่ ๘ พิกัด QH ๓๖๕๓๙๓** ไปทางทิศตะวันตกเฉียงเหนือ จนถึง**หลักเขตที่ ๙ พิกัด QH ๓๖๔๓๙๘** จาก**หลักเขตที่ ๙ พิกัด QH ๓๖๔๓๙๘** ไปทางทิศตะวันออกเฉียงเหนือ จนถึง**หลักเขตที่ ๑ พิกัด QH ๓๖๗๔๐๐** อันเป็นจุดเริ่มต้น	๑,๔๗๓	

เขตเลือกตั้งที่	จำนวนสมาชิก	ท้องที่ที่ประกอบเป็นเขตเลือกตั้ง	จำนวนราษฎร	หมายเหตุ
๒	๖	หมู่ที่ ๑ (บางส่วน) และหมู่ที่ ๖ (บางส่วน) ตำบลนาประดู่ อำเภอโคกโพธิ์ จังหวัดปัตตานี เริ่มจาก**หลักเขตที่ ๑ พิกัด** QH ๓๖๗๔๐๐ ไปทางทิศตะวันออกเฉียงใต้จนถึง**หลักเขตที่ ๒ พิกัด** QH ๓๘๑๓๙๓ จาก**หลักเขตที่ ๒ พิกัด** QH ๓๘๑๓๙๓ ไปทางทิศใต้ จนถึง**หลักเขตที่ ๓ พิกัด** QH ๓๘๑๓๘๕ จาก**หลักเขตที่ ๓ พิกัด** QH ๓๘๑๓๙๘๕ ไปทางทิศตะวันตกเฉียงใต้ จนถึง**หลักเขตที่ ๔ พิกัด** QH ๓๗๙๓๘๓ จาก**หลักเขตที่ ๔ พิกัด** QH ๓๗๙๓๘๓ ไปทางทิศตะวันตกเฉียงเหนือ เลียบไปตามทางหลวงแผ่นดินหมายเลข ๔๐๙ จนถึงทางเข้าถนนเทศบาลซอย ๒๑ จากทางเข้าถนนเทศบาลซอย ๒๑ ไปทางทิศเหนือ เลียบไปตามถนนเทศบาลซอย ๒๑ ซึ่งบรรจบถนนเทศบาลซอย ๑๙ เลียบไปตามเทศบาลซอย ๑๙ จนถึงทางหลวงแผ่นดินหมายเลข ๔๐๙ จากทางหลวงแผ่นดินหมายเลข ๔๐๙ ตรงทางเข้าถนนเทศบาลซอย ๑๙ ไปทางทิศตะวันตกเฉียงเหนือ เลียบไปตามทางหลวงแผ่นดิน หมายเลข ๔๐๙ จนถึง**หลักเขตที่ ๑ พิกัด** QH ๓๖๗๔๐๐ อันเป็นจุดเริ่มต้น	๑,๕๙๔	

แผนที่เทศบาลตำบลนาประดู่

อำเภอโคกโพธิ์ จังหวัดปัตตานี

รูปแบบที่ 1

มาตราส่วน 1 : 15,000

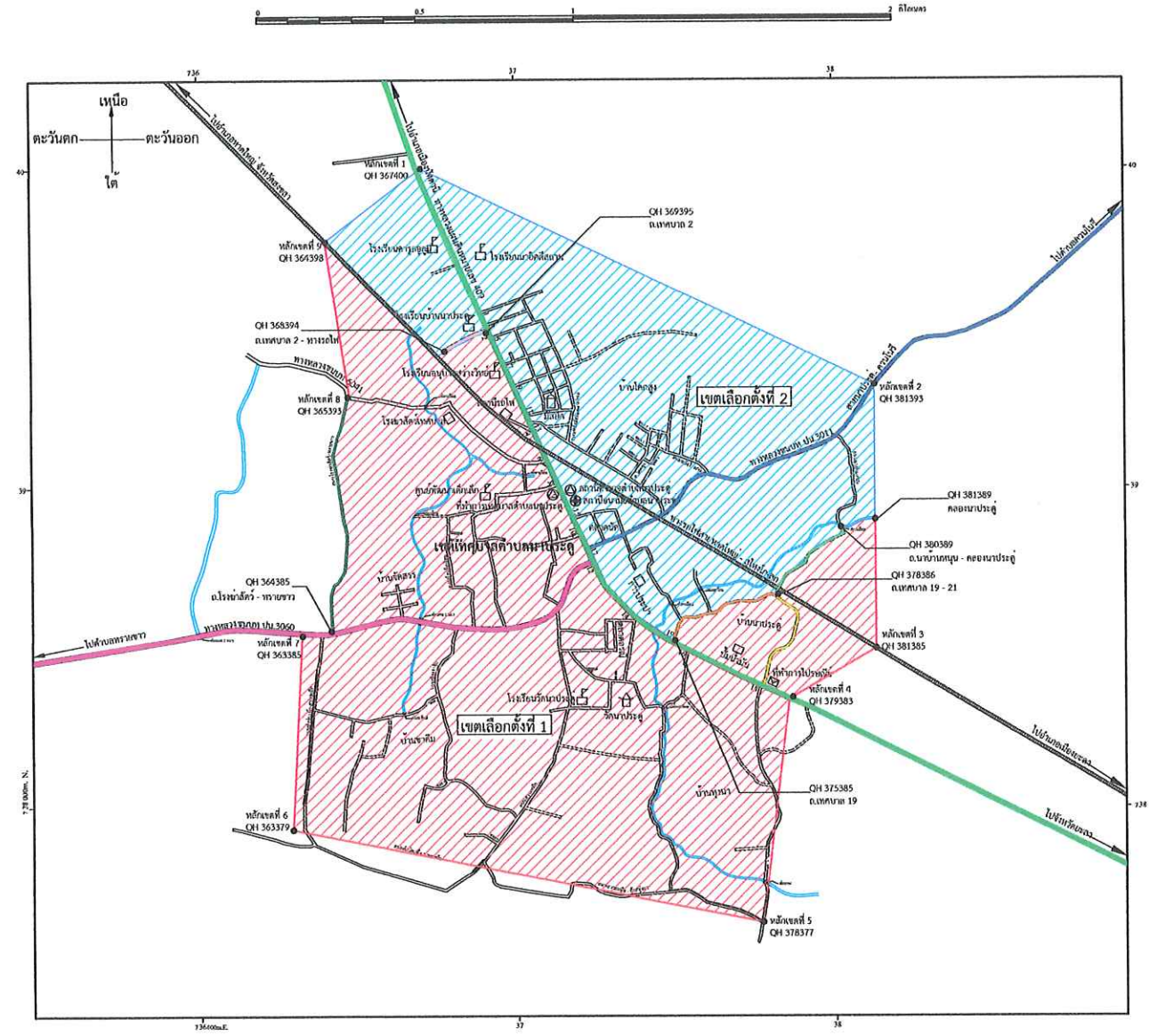
เหนือ
ตะวันตก
ตะวันออก
ใต้
0
0.5
1
2 กิโลเมตร
เขตเลือกตั้งที่ 2
เขตเลือกตั้งที่ 1
เขตเทศบาลตำบลนาประดู่
หลักเขตที่ 1 QH 367400
หลักเขตที่ 2 QH 381393
หลักเขตที่ 3 QH 381385
หลักเขตที่ 4 QH 379383
หลักเขตที่ 5 QH 378377
หลักเขตที่ 6 QH 363379
หลักเขตที่ 7 QH 363385
หลักเขตที่ 8 QH 365393
หลักเขตที่ 9 QH 364398
QH 369395 ถ.เทศบาล 2
QH 368394 ถ.เทศบาล 2 - ทางรถไฟ
QH 364385 ถ.โรงน่าสัตว์ - ทรายขาว
QH 381389 คลองนาประดู่
QH 380389 ถ.นาบ้านหนุน - คลองนาประดู่
QH 378386 ถ.เทศบาล 19 - 21
QH 375385 ถ.เทศบาล 19
ทางหลวงชนบท ปน 3060
ทางหลวงชนบท ปน 3011
ไปตำบลตรงเขา
ไปอำเภอมายอ
ไปอำเภอเมืองปัตตานี
ไปอำเภอสายบุรี
ไปอำเภอหนองจิก
วัดนาประดู่
โรงเรียนวัดนาประดู่
โรงเรียนบ้านนาประดู่
โรงเรียนบ้านบางวิหาร
โรงเรียนบ้านนาประดู่
โรงเรียนบ้านนาประดู่
ที่ทำการไปรษณีย์
ศูนย์สัตว์เลี้ยงตำบลนาประดู่
ที่ทำการองค์การบริหารส่วนตำบลนาประดู่
สถานีตำรวจภูธรตำบลนาประดู่
ที่ทำการกำนันตำบลนาประดู่
ที่ทำการผู้ใหญ่บ้านนาประดู่
บ้านใคลูง
บ้านบางวิหาร
บ้านบัตรา
บ้านนาประดู่
บ้านบูเน๊ะ
บ้านบูหงา
บ้านนาประดู่
บ้านนาประดู่
บ้านนาประดู่

แผนที่เทศบาลตำบลนาประดู่

อำเภอโคกโพธิ์ จังหวัดปัตตานี

รูปแบบที่ 2

มาตราส่วน 1 : 15,000

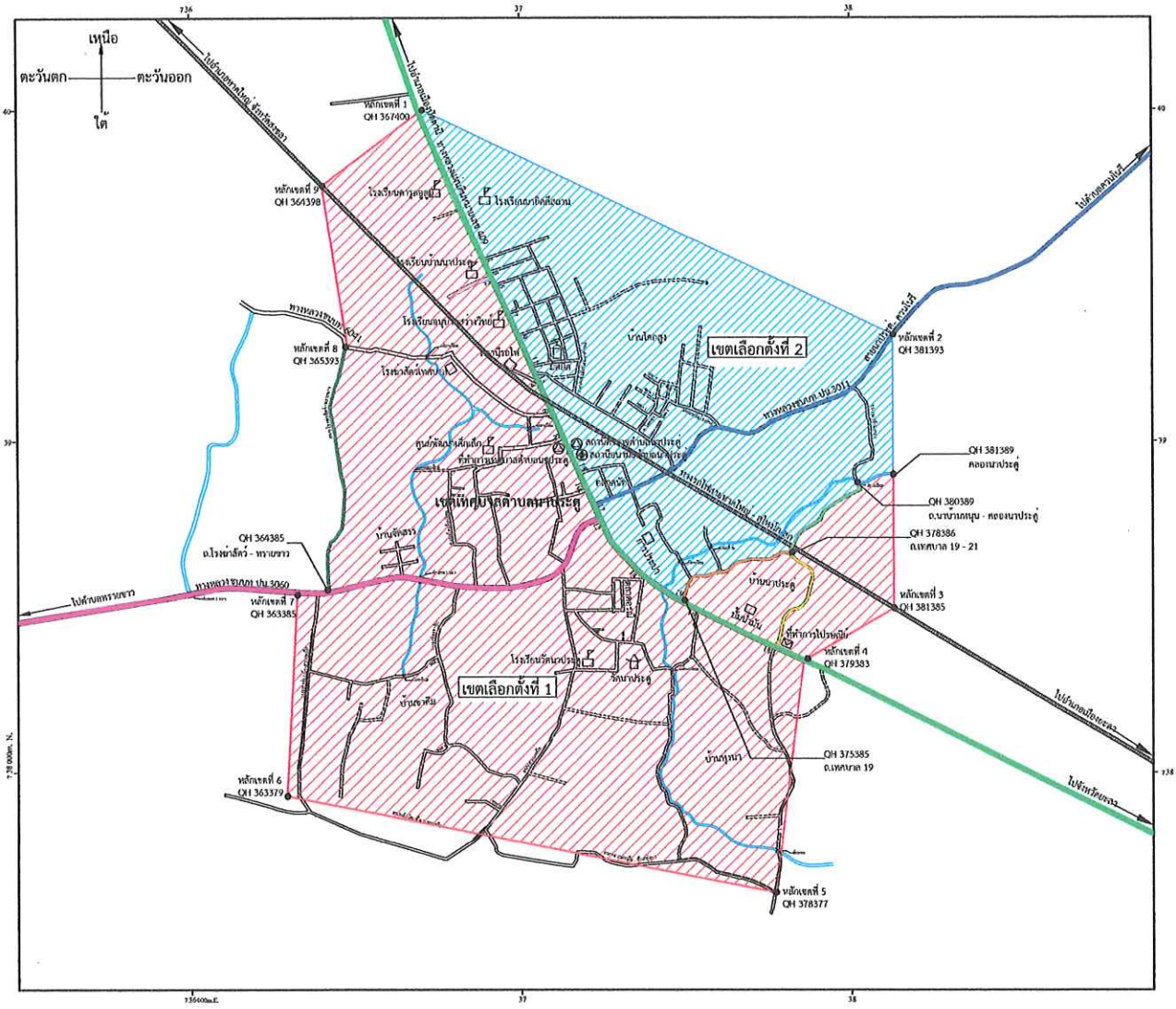
เหนือ
ตะวันตก
ตะวันออก
ใต้
เขตเลือกตั้งที่ 1
เขตเลือกตั้งที่ 2
เขตเทศบาลตำบลนาประดู่
หลักเขตที่ 1 QH 367400
หลักเขตที่ 2 QH 381393
หลักเขตที่ 3 QH 381385
หลักเขตที่ 4 QH 379383
หลักเขตที่ 5 QH 378377
หลักเขตที่ 6 QH 363379
หลักเขตที่ 7 QH 363385
หลักเขตที่ 8 QH 365393
หลักเขตที่ 9 QH 364398
QH 364385 ถ.โรงฆ่าสัตว์ - ทรายขาว
QH 378386 ถ.เทศบาล 19 - 21
QH 380389 ถ.นาบ้านหนุน - คลองนาประดู่
QH 381389 คลองนาประดู่
QH 375385 ถ.เทศบาล 19
ทางหลวงชนบท ปน 3060
ทางหลวงชนบท ปน 3011
ไปอำเภอเมืองปัตตานี
ไปอำเภอยะหริ่ง
ไปอำเภอสายบุรี
ไปอำเภอยะหา
ไปอำเภอโคกโพธิ์
ไปจังหวัดยะลา
ไปจังหวัดนราธิวาส
ไปจังหวัดสงขลา
ที่ว่าการอำเภอโคกโพธิ์
ศูนย์ราชการ
ที่ทำการไปรษณีย์
โรงเรียนวัดนาประดู่
โรงเรียนบ้านนาประดู่
โรงเรียนตาดีกาดารุลฮิดายะห์
โรงเรียนตาดีกาดารุลอิหม่าม
โรงเรียนตาดีกาดารุลอามาน
โรงเรียนตาดีกาดารุลอิสลาม
โรงเรียนตาดีกาดารุลมุตตากีน
โรงเรียนตาดีกาดารุลมุตตากีน
โรงเรียนตาดีกาดารุลมุตตากีน

แผนที่เทศบาลตำบลนาประดู่

อำเภอโคกโพธิ์ จังหวัดปัตตานี

รูปแบบที่ 3

มาตราส่วน 1 : 15,000

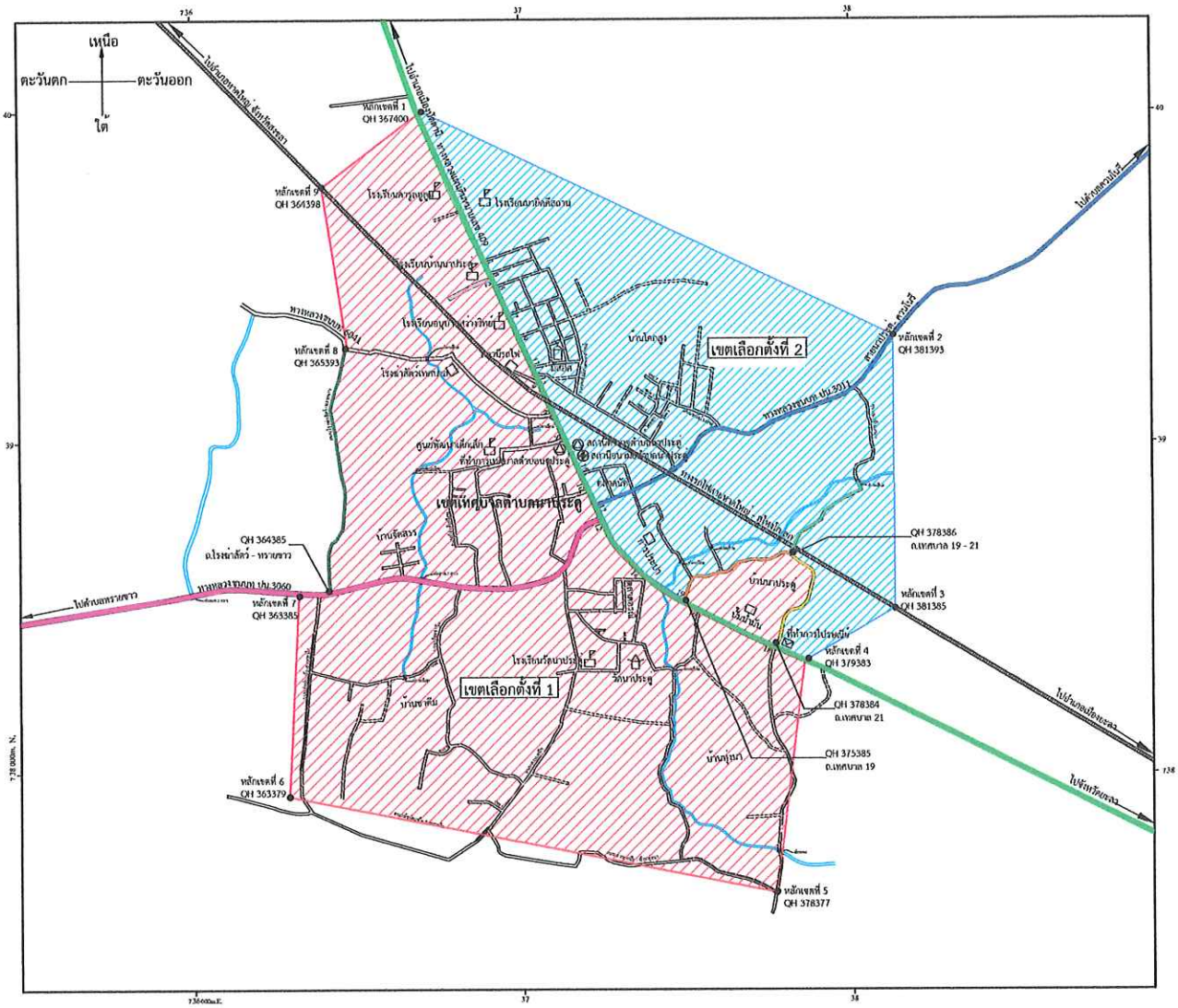
เหนือ
ตะวันตก
ตะวันออก
ใต้
หลักเขตที่ 1
QH 367400
หลักเขตที่ 2
QH 381393
หลักเขตที่ 3
QH 381385
หลักเขตที่ 4
QH 379383
หลักเขตที่ 5
QH 378377
หลักเขตที่ 6
QH 363379
หลักเขตที่ 7
QH 363385
หลักเขตที่ 8
QH 365393
หลักเขตที่ 9
QH 364398
QH 364385
QH 378386
ถ.เทศบาล 19 - 21
QH 378384
ถ.เทศบาล 21
QH 375385
ถ.เทศบาล 19
เขตเลือกตั้งที่ 1
เขตเลือกตั้งที่ 2
เขตเทศบาลตำบลนาประดู่
ทางหลวงชนบท ปน 3060
ทางหลวงชนบท ปน 3011
ทางหลวงแผ่นดินหมายเลข 409
ไปอำเภอสายบุรี
ไปอำเภอปะนาเระ
ไปอำเภอมายอ
ไปจังหวัดยะลา
ไปตำบลตรากขาว
ไปตำบลตันหยงลุโละ
ไปตำบลตันหยงมัส
ไปตำบลบางเขา
ไปตำบลกระหวะ
ไปตำบลกระโด
ไปตำบลปะนาเระ
ไปตำบลมายอ

ข้อมูลเปรียบเทียบจำนวนราษฎรในแต่และรูปแบบของสมาชิกสภาเทศบาลตำบลนาประดู่
อำเภอโคกโพธิ์ จังหวัดปัตตานี

.....

ลำดับที่	รูปแบบที่	ข้อมูลราษฎรจำนวน		เหตุผลของการแบ่งเขตเลือกตั้ง
		จำนวนราษฎรในเขตเลือกตั้ง	ผลต่างจำนวนราษฎรของเขตมากที่สุดและน้อยที่สุด	
๑	๑	เขตที่ ๑ = ๑,๔๖๒ เขตที่ ๒ = ๑,๖๐๕ รวม = ๓,๐๖๗ ค่าเฉลี่ยต่อเขต = ๑,๕๓๓	เขต ๑ : เขต ๒ = ๑๔๓ (ร้อยละ ๙.๓๓)	**ข้อดี** ๑.ผลต่างจำนวนประชากรไม่เกินร้อยละสิบ **ข้อเสีย** ๑.เป็นรูปแบบที่ประชาชนอาจสับสนเพราะพื้นที่ไม่ติดต่อกัน
๒	๒	เขตที่ ๑ = ๑,๔๘๖ เขตที่ ๒ = ๑,๕๘๑ รวม = ๓,๐๖๗ ค่าเฉลี่ยต่อเขต = ๑,๕๓๓	เขต ๑ : เขต ๒ = ๙๕ (ร้อยละ ๖.๒๐)	**ข้อดี** ๑.ผลต่างจำนวนประชากรไม่เกินร้อยละสิบ ๒. ชาวบ้านได้รับความสะดวกในการเดินทางไปเลือกตั้งและเคยใช้รูปแบบนี้ในการเลือกตั้งครั้งที่แล้วทำให้ชาวบ้านเคยชินในรูปแบบนี้ ๓. พื้นที่เขตเลือกตั้งมีพื้นที่ติดต่อกันอย่างชัดเจน **ข้อเสีย** ไม่มี
๓	๓	เขตที่ ๑ = ๑,๔๗๓ เขตที่ ๒ = ๑,๕๙๔ รวม = ๓,๐๖๗ ค่าเฉลี่ยต่อเขต = ๑,๕๓๓	เขต ๑ : เขต ๒ =๑๒๑ (ร้อยละ ๗.๘๙)	**ข้อดี** ๑.ผลต่างจำนวนประชากรไม่เกินร้อยละสิบ **ข้อเสีย** ๑.เป็นรูปแบบที่ประชาชนอาจสับสนเพราะพื้นที่ไม่ติดต่อกัน

หมายเหตุ

กรณีที่มีประชากรให้การสนับสนุนหรือคัดค้านรูปแบบการแบ่งเขตเลือกตั้ง ให้ดำเนินการสรุปจำนวนใส่มาในเหตุผลของการแบ่งเขตเลือกตั้งให้ชัดเจน



ประกาศสำนักงานคณะกรรมการการเลือกตั้งประจำจังหวัดปัตตานี
เรื่อง รูปแบบการแบ่งเขตเลือกตั้งสมาชิกสภาเทศบาลตำบลมะกรูด อำเภอโคกโพธิ์ จังหวัดปัตตานี
เพื่อรับฟังความคิดเห็นและข้อเสนอแนะจากประชาชนในเขตเลือกตั้ง

ด้วยพระราชบัญญัติการเลือกตั้งสมาชิกสภาท้องถิ่นหรือผู้บริหารท้องถิ่น พ.ศ.๒๕๖๒ และระเบียบคณะกรรมการการเลือกตั้งว่าด้วยการเลือกตั้งสมาชิกสภาท้องถิ่นหรือผู้บริหารท้องถิ่น พ.ศ.๒๕๖๒ และที่แก้ไขเพิ่มเติม ได้กำหนดหลักเกณฑ์และวิธีการแบ่งเขตเลือกตั้งสมาชิกสภาท้องถิ่น ให้ผู้อำนวยการการเลือกตั้งประจำจังหวัดดำเนินการเกี่ยวกับการแบ่งเขตเลือกตั้งของแต่ละองค์กรปกครองส่วนท้องถิ่น โดยพิจารณาจากประกาศจำนวนราษฎรที่ผู้อำนวยการทะเบียนกลางประกาศในปีสุดท้ายก่อนที่จะมีการเลือกตั้ง (ณ วันที่ ๓๑ ธันวาคม ๒๕๖๗) และในการแบ่งเขตเลือกตั้งให้จัดให้มีจำนวนราษฎรในแต่ละเขตเลือกตั้งใกล้เคียงกันมากที่สุดและพื้นที่ของแต่ละเขตเลือกตั้งต้องติดต่อกัน เว้นแต่ตามสภาพพื้นที่ขององค์กรปกครองส่วนท้องถิ่นทำให้ไม่อาจแบ่งเขตเลือกตั้งให้มีพื้นที่ติดต่อกันได้ จะกำหนดให้เขตเลือกตั้งมีพื้นที่ไม่ติดต่อกันเท่าที่จำเป็นก็ได้

เพื่อให้การแบ่งเขตเลือกตั้ง**สมาชิกสภาเทศบาลตำบลมะกรูด** เป็นไปด้วยความเรียบร้อย อาศัยอำนาจตามความในข้อ ๑๓ ของระเบียบคณะกรรมการการเลือกตั้งว่าด้วยการเลือกตั้งสมาชิกสภาท้องถิ่นหรือผู้บริหารท้องถิ่น พ.ศ.๒๕๖๒ และที่แก้ไขเพิ่มเติม จึงประกาศรูปแบบการแบ่งเขตเลือกตั้ง**สมาชิกสภาเทศบาลตำบลมะกรูด** จำนวน ๓ รูปแบบ เพื่อรับฟังความคิดเห็นและข้อเสนอแนะจากประชาชนในเขตเลือกตั้ง รายละเอียดตามเอกสารแนบท้ายประกาศนี้

ดังนั้น จึงขอเชิญชวนประชาชนในเขตเลือกตั้งแสดงความคิดเห็นและข้อเสนอแนะต่อรูปแบบการแบ่งเขตเลือกตั้งดังกล่าว ทั้งนี้ หากผู้ใดประสงค์จะแสดงความคิดเห็นและข้อเสนอแนะให้จัดทำความคิดเห็นและข้อเสนอแนะ ยื่นด้วยตนเองหรือทำเป็นหนังสือให้**ผู้อำนวยการการเลือกตั้งประจำจังหวัดปัตตานี สำนักงานคณะกรรมการการเลือกตั้งประจำจังหวัดปัตตานี ศาลากลางจังหวัดปัตตานี ถนนเดชา ตำบลสะบารัง อำเภอเมืองปัตตานี จังหวัดปัตตานี ๙๔๐๐๐ ภายใน ๑๐ วันนับแต่ประกาศ (ระหว่างวันที่ ๑๙ มกราคม ๒๕๖๘ ถึงวันที่ ๒๘ มกราคม ๒๕๖๘** โดยสามารถดาวน์โหลดข้อมูลรูปแบบการแบ่งเขตเลือกตั้งได้ทางเว็บไซต์ของสำนักงานคณะกรรมการการเลือกตั้งประจำจังหวัดปัตตานี (http://www.ect.go.th/pattani)

จึงประกาศให้ทราบโดยทั่วกัน

ประกาศ ณ วันที่ ๑๙ มกราคม พ.ศ. ๒๕๖๘

(นางสาวนฤมล แสงช่วง)
ผู้อำนวยการการเลือกตั้งประจำจังหวัดปัตตานี

การแบ่งเขตเลือกตั้งสมาชิกสภาท้องถิ่น
เทศบาลตำบลมะกรูด อำเภอโคกโพธิ์ จังหวัดปัตตานี

๑. เทศบาลตำบลมะกรูด อำเภอโคกโพธิ์ รูปแบบที่ ๑

เขตเลือกตั้งที่	จำนวนสมาชิก	ท้องที่ประกอบเป็นเขตเลือกตั้ง
๑	๖	เริ่มต้นจากกึ่งกลางสะพานคลองบ้านดอนถนนทางหลวงแผ่นดินหมายเลข ๔๒ ตอนนาจวก – ดอนรัก ฝั่งด้านทิศใต้ พิกัด QH ๓๒๗๔๔๒ ไปทางทิศตะวันออกเฉียงเหนือ ตามแนวถนนทางหลวงแผ่นดินหมายเลข ๔๒ จนถึง บริเวณแยกถนนเลียบคลองชลประทาน พิกัด QH ๓๕๒๔๕๑ จากแยกถนนเลียบคลองชลประทานไปทางทิศตะวันออกเฉียงใต้ตามถนนเลียบคลองชลประทาน จนถึงเส้นแบ่งเขตเทศบาลตำบลมะกรูดกับตำบลนาเกตุ พิกัด QH ๓๕๙๔๔๙ จากพิกัด QH ๓๕๙๔๔๙ ไปทางทิศตะวันออกเฉียงใต้ จนถึงหลักเขตที่ ๕ พิกัด QH ๓๖๒๔๔๓ จากหลักเขตที่ ๕ ไปทางทิศตะวันออกเฉียงใต้ตามแนวเขตเทศบาล จนถึงหลักเขตที่ ๖ พิกัด QH ๓๖๔๔๓๙ จากหลักเขตที่ ๖ ไปทางทิศตะวันตกตามแนวเขตเทศบาล จนถึงหลักเขตที่ ๗ พิกัด QH ๓๕๖๔๓๗ จากหลักเขตที่ ๗ ไปทางทิศตะวันออกเฉียงใต้ตามแนวเขตเทศบาล จนถึงหลักเขตที่ ๘ พิกัด QH ๓๕๘๔๓๓ จากหลักเขตที่ ๘ ไปทางทิศตะวันออกเฉียงใต้ตามแนวเขตเทศบาล จนถึงหลักเขตที่ ๙ พิกัด QH ๓๕๙๔๓๒ จากหลักเขตที่ ๙ ไปทางทิศใต้ตามแนวเขตเทศบาล จนถึงหลักเขตที่ ๑๐ พิกัด QH ๓๕๗๔๒๖ จากหลักเขตที่ ๑๐ ไปทางทิศตะวันตกเฉียงใต้ตามแนวเขตเทศบาล จนถึงหลักเขตที่ ๑๑ พิกัด QH ๓๕๔๔๒๑ จากหลักเขตที่ ๑๑ ไปทางทิศตะวันตกเฉียงใต้ตามแนวเขตเทศบาล จนถึงหลักเขตที่ ๑๒ พิกัด QH ๓๕๐๔๒๐ จากหลักเขตที่ ๑๒ ไปทางทิศตะวันตกเฉียงใต้ตามแนวเขตเทศบาล จนถึงหลักเขตที่ ๑๓ พิกัด QH ๓๔๔๔๑๘ จากหลักเขตที่ ๑๓ ไปทางทิศตะวันตกเฉียงเหนือเลียบทางรถไฟฝั่งด้านทิศเหนือ จนถึงหลักเขตที่ ๑๔ พิกัด QH ๓๒๔๔๓๗ จากหลักเขตที่ ๑๔ ไปทางทิศตะวันออกเฉียงเหนือตามแนวเส้นแบ่งเขตกึ่งกลางคลองบ้านดอน จนถึงกึ่งกลางสะพานคลองบ้านดอนถนนทางหลวงแผ่นดินหมายเลข ๔๒ ตอนนาจวก – ดอนรัก พิกัด QH ๓๒๗๔๔๒ อันเป็นจุดเริ่มต้น
๒	๖	เริ่มต้นจากกึ่งกลางสะพานคลองบ้านดอนถนนทางหลวงแผ่นดินหมายเลข ๔๒ ตอนนาจวก – ดอนรัก ฝั่งด้านทิศเหนือ พิกัด QH ๓๒๗๔๔๒ ไปทางทิศตะวันตกเฉียงเหนือ จนถึงหลักเขตที่ ๑๕ พิกัด QH ๓๒๖๔๕๐ จากหลักเขตที่ ๑๕ ไปทางทิศเหนือตามแนวเขตเทศบาล จนถึงหลักเขตที่ ๑๖ พิกัด QH ๓๒๘๔๖๓ จากหลักเขตที่ ๑๖ ไปทางทิศตะวันออกเฉียงเหนือตามแนวเขตเทศบาล จนถึงหลักเขตที่๑๗ พิกัด QH ๓๔๓๔๗๐ จากหลักเขตที่ ๑๗ ไปทางทิศตะวันออกเฉียงเหนือตามแนวเขตเทศบาล จนถึงหลักเขตที่ ๑ พิกัด QH ๓๕๐๔๘๓ จากหลักเขตที่ ๑ ไปทางทิศตะวันออกเฉียงเหนือตามแนวเขตเทศบาลจนถึง พิกัด QH ๓๕๕๔๘๕

เขตเลือกตั้งที่	จำนวนสมาชิก	ท้องที่ประกอบเป็นเขตเลือกตั้ง
๒	๖	จากพิกัด QH ๓๕๕๔๘๕ ไปทางทิศตะวันออกเฉียงใต้ตามแนวเขตเทศบาล จนถึงหลักเขตที่ ๒ พิกัด QH ๓๖๔๔๗๖ จากหลักเขตที่ ๒ ไปทางทิศใต้ตามแนวกึ่งกลางถนนทางหลวงแผ่นดิน หมายเลข ๔๒ ตอนนาจวก - ดอนรัก จนถึงหลักเขตที่ ๓ พิกัด QH ๓๖๓๔๖๖ จากหลักเขตที่ ๓ ไปทางทิศตะวันตกเฉียงใต้ตามแนวเขตเทศบาล จนถึงหลักเขตที่ ๔ พิกัด QH ๓๕๔๔๕๓ จากหลักเขตที่ ๔ ไปทางทิศตะวันออกเฉียงใต้ตามเส้นแบ่งแนวเขตเทศบาลมะกรูดกับตำบลนาเกตุ จนถึงจุดตัดถนนเลียบคลองชลประทาน พิกัด QH ๓๕๙๔๔๙ จากพิกัด QH ๓๕๙๔๔๙ ไปทางทิศตะวันตก ตามถนนเลียบคลองชลประทาน ไปจนถึงแยกทางหลวงหมายเลข ๔๒ ตอนนาจวก - ดอนรัก พิกัด QH ๓๕๒๔๕๑ จากแยกทางหลวงแผ่นดินหมายเลข ๔๒ ตอนนาจวก - ดอนรัก พิกัด QH ๓๕๒๔๕๑ ไปทางทิศตะวันตกเฉียงใต้ ตามแนวกึ่งกลางถนนทางหลวงแผ่นดินหมายเลข ๔๒ ตอนนาจวก – ดอนรัก ไปจนถึงพิกัด QH ๓๒๗๔๔๒ บริเวณกึ่งกลางสะพานคลองบ้านดอนถนนทางหลวงแผ่นดินหมายเลข ๔๒ ตอนนาจวก – ดอนรัก อันเป็นจุดเริ่มต้น

๒. เทศบาลตำบลมะกรูด อำเภอโคกโพธิ์ รูปแบบที่ ๒

เขตเลือกตั้งที่	จำนวนสมาชิก	ท้องที่ประกอบเป็นเขตเลือกตั้ง
๑	๖	เริ่มต้นจากกึ่งกลางสะพานคลองบ้านดอนถนนทางหลวงแผ่นดินหมายเลข ๔๒ ตอนนาจวก – ดอนรัก ฝั่งด้านทิศใต้ พิกัด QH ๓๒๗๔๔๒ ไปทางทิศตะวันออกเฉียงเหนือ ตามแนวถนนทางหลวงแผ่นดินหมายเลข ๔๒ จนถึงทางแยกเข้ามัสยิด หมู่ที่ ๒ บ้านโพธิ์ พิกัด QH ๓๕๗๔๕๓ จากทางแยกเข้ามัสยิด หมู่ที่ ๒ บ้านโพธิ์ ไปทางทิศใต้จนถึงทางแยกเข้าหมู่บ้าน พิกัด QH ๓๕๖๔๕๑ จากทางแยกเข้าหมู่บ้าน พิกัด QH ๓๕๖๔๕๑ ไปทางทิศตะวันตกจนถึงทางแยกถนนเลียบคลองชลประทาน พิกัด QH ๓๕๒๔๕๐ จากทางแยกถนนเลียบคลองชลประทานพิกัด QH ๓๕๒๔๕๐ ไปทางทิศตะวันออกออกเฉียงใต้ ตามถนนเลียบคลองชลประทาน จนถึงจุดเส้นแบ่งแนวเขตตำบลมะกรูดกับตำบลนาเกตุ พิกัด QH ๓๕๙๔๔๙ จากจุดเส้นแบ่งเขตตำบลมะกรูดกับตำบลนาเกตุ พิกัด QH ๓๕๙๔๔๙ ไปทางทิศตะวันออกเฉียงใต้ ตามแนวเขตเทศบาล จนถึงหลักเขตที่ ๕ พิกัด QH ๓๖๒๔๔๓ จากหลักเขตที่ ๕ ไปทางทิศทิศตะวันออกเฉียงใต้ตามแนวเขตเทศบาล จนถึงหลักเขตที่ ๖ พิกัด QH ๓๖๔๔๓๙ จากหลักเขตที่ ๖ ไปทางทิศตะวันตกตามแนวเขตเทศบาล จนถึงหลักเขตที่ ๗ พิกัด QH ๓๕๖๔๓๗ จากหลักเขตที่ ๗ ไปทางทิศตะวัดออกเฉียงใต้ตามแนวเขตเทศบาล

เขตเลือกตั้งที่	จำนวนสมาชิก	ท้องที่ประกอบเป็นเขตเลือกตั้ง
๑	๖	จนถึงหลักเขตที่ ๘ พิกัด QH ๓๕๘๔๓๓ จากหลักเขตที่ ๘ ไปทางทิศตะวันออกเฉียงใต้ตามแนวเขตเทศบาล จนถึงหลักเขตที่ ๙ พิกัด QH ๓๕๙๔๓๒ จากหลักเขตที่ ๙ ไปทางทิศใต้ตามแนวเขตเทศบาล จนถึงหลักเขตที่ ๑๐ พิกัด QH ๓๕๗๔๒๖ จากหลักเขตที่ ๑๐ ไปทางทิศตะวันตกเฉียงใต้ตามแนวเขตเทศบาล จนถึงหลักเขตที่ ๑๑ พิกัด QH ๓๕๔๔๒๑ จากหลักเขตที่ ๑๑ ไปทางทิศตะวันตกเฉียงใต้ตามแนวเขตเทศบาล จนถึงหลักเขตที่ ๑๒ พิกัด QH ๓๕๐๔๒๐ จากหลักเขตที่ ๑๒ ไปทางทิศตะวันตกเฉียงใต้ตามแนวเขตเทศบาล จนถึงหลักเขตที่ ๑๓ พิกัด QH ๓๔๔๔๑๘ จากหลักเขตที่ ๑๓ ไปทางทิศตะวันตกเฉียงเหนือเลียบทางรถไฟฝั่งด้านทิศเหนือ จนถึงหลักเขตที่ ๑๔ พิกัด QH ๓๒๔๔๓๗ จากหลักเขตที่ ๑๔ ไปทางทิศตะวันออกเฉียงเหนือตามแนวเส้นแบ่งเขตกึ่งกลางคลองบ้านดอน จนถึงกึ่งกลางสะพานคลองบ้านดอนถนนทางหลวงแผ่นดินหมายเลข ๔๒ ตอนนาจวก – ดอนรัก พิกัด QH ๓๒๗๔๔๒ อันเป็นจุดเริ่มต้น
๒	๖	เริ่มต้นจากกึ่งกลางสะพานคลองบ้านดอนถนนทางหลวงแผ่นดินหมายเลข ๔๒ ตอนนาจวก – ดอนรัก ฝั่งด้านทิศเหนือ พิกัด QH ๓๒๗๔๔๒ ไปตามแนวเขตเทศบาลทางทิศตะวันตกเฉียงเหนือจนถึงหลักเขตที่ ๑๕ พิกัด QH ๓๒๖๔๕๐ จากหลักเขตที่ ๑๕ ไปทางทิศเหนือตามแนวเขตเทศบาล จนถึงหลักเขตที่ ๑๖ พิกัด QH ๓๒๘๔๖๓ จากหลักเขตที่ ๑๖ ไปทางทิศตะวันออกเฉียงเหนือตามแนวเขตเทศบาล จนถึงหลักเขตที่ ๑๗ พิกัด QH ๓๔๓๔๗๐ จากหลักเขตที่ ๑๗ ไปทางทิศตะวันออกเฉียงเหนือตามแนวเขตเทศบาลจนถึงหลักเขตที่ ๑ พิกัด QH ๓๕๐๔๘๓ จากหลักเขตที่ ๑ ไปทางทิศตะวันออกเฉียงเหนือตามแนวเขตเทศบาลจนถึง พิกัด QH ๓๕๕๔๘๕ จากพิกัด QH ๓๕๕๔๘๕ ไปทางทิศตะวันออกเฉียงใต้ตามแนวเขตเทศบาล จนถึงหลักเขตที่ ๒ พิกัด QH ๓๖๔๔๗๖ จากหลักเขตที่ ๒ ไปทางทิศใต้ตามแนวกึ่งกลางถนนทางหลวงแผ่นดินหมายเลข ๔๒ ตอนนาจวก - ดอนรัก ตามแนวเขตเทศบาล จนถึงหลักเขตที่ ๓ พิกัด QH ๓๖๓๔๖๖ จากหลักเขตที่ ๓ ไปทางทิศตะวันตกเฉียงใต้ตามแนวเขตเทศบาล จนถึงหลักเขตที่ ๔ พิกัด QH ๓๕๔๔๕๓ จากหลักเขตที่ ๔ ไปทางทิศตะวันออกเฉียงใต้ตามเส้นแบ่งแนวเขตตำบลมะกรูดกับตำบลนาเกตุ จนถึงจุดตัดถนนเลียบคลองชลประทาน พิกัด QH ๓๕๙๔๔๙ จากจุดตัดถนนเลียบคลองชลประทานพิกัด QH ๓๕๙๔๔๙ ไปทางทิศตะวันตกตามถนนเลียบคลองชลประทานจนถึงทางแยกถนนเข้าหมู่บ้านพิกัด QH ๓๕๒๔๕๐ จากทางแยกถนนเข้าหมู่บ้าน พิกัด QH ๓๕๒๔๕๐ ไปทางทิศตะวันออก จนถึงทางแยกถนนเข้ามัสยิด หมู่ที่ ๒ บ้านโพธิ์ พิกัด QH ๓๕๖๔๕๑ จากทางแยกถนนเข้ามัสยิด หมู่ที่ ๒ บ้านโพธิ์ ไปทางทิศเหนือ จนถึงทางแยกถนนทางหลวงแผ่นดินหมายเลข ๔๒ ตอนนาจวก - ดอนรัก พิกัด QH ๓๕๗๔๕๓ จากทางแยกถนนทางหลวงแผ่นดินหมายเลข ๔๒ ตอนนาจวก - ดอนรัก พิกัด QH ๓๕๗๔๕๓ ไปทางทิศตะวันตกเฉียงใต้ จนถึงบริเวณกึ่งกลางสะพานคลองบ้านดอนถนนทางหลวงแผ่นดินหมายเลข ๔๒ ตอนนาจวก - ดอนรัก พิกัด QH ๓๒๗๔๔๒ อันเป็นจุดเริ่มต้น

๓. เทศบาลตำบลมะกรูด อำเภอโคกโพธิ์ รูปแบบที่ ๓

เขตเลือกตั้งที่	จำนวนสมาชิก	ท้องที่ประกอบเป็นเขตเลือกตั้ง
๑	๖	เริ่มต้นจากกึ่งกลางสะพานคลองบ้านดอนถนนทางหลวงแผ่นดินหมายเลข ๔๒ ตอนนาจวก – ดอนรัก ฝั่งทิศใต้พิกัด QH ๓๒๗๔๔๒ ไปทางทิศตะวันออกเฉียงเหนือตามแนวถนนทางหลวงแผ่นดินหมายเลข ๔๒ จนถึงถนนทางแยกเข้าถนนเลียบคลองชลประทาน พิกัด QH ๓๕๒๔๕๑ จากทางแยกเข้าถนนเลียบคลองชลประทาน พิกัด QH ๓๕๒๔๕๑ ไปทางทิศตะวันออกเฉียงใต้ จนถึงสี่แยกถนนเข้ามัสยิด หมู่ที่ ๒ บ้านโพธิ์ พิกัด QH ๓๕๖๔๔๙ จากสี่แยกถนนเข้ามัสยิด หมู่ที่ ๒ บ้านโพธิ์ พิกัด QH ๓๕๖๔๔๙ ไปทางทิศเหนือตามแนวถนนเข้ามัสยิด หมู่ที่ ๒ บ้านโพธิ์ ถึงทางแยกถนนทางหลวงแผ่นดินหมายเลข ๔๒ ตอนนาจวก - ดอนรัก พิกัด QH ๓๕๗๔๕๓ จากทางแยกถนนทางหลวงแผ่นดินหมายเลข ๔๒ ตอนนาจวก - ดอนรัก ไปทางทิศตะวันออกเฉียงเหนือไปตามแนวถนนทางหลวงแผ่นดินหมายเลข ๔๒ จนถึงจุดเส้นแบ่งแนวเขตระหว่างตำบลมะกรูดกับตำบลนาเกตุ พิกัด QH ๓๕๘๔๕๓ จากจุดพิกัด QH ๓๕๘๔๕๓ ไปทางทิศตะวันออกเฉียงใต้ ตามแนวเขตเทศบาลจนถึงหลักเขตที่ ๕ พิกัด QH ๓๖๒๔๔๓ จากหลักเขตที่ ๕ ไปทิศตะวันออกเฉียงใต้จนถึงหลักเขตที่ ๖ พิกัด QH ๓๖๔๔๓๙ จากหลักเขตที่ ๖ ไปทางทิศตะวันตกตามแนวเขตเทศบาล จนถึงหลักเขตที่ ๗ พิกัด QH ๓๕๖๔๓๗ จากหลักเขตที่ ๗ ไปทางทิศตะวันออกเฉียงใต้ตามแนวเขตเทศบาลจนถึงหลักเขตที่ ๘ พิกัด QH ๓๕๘๔๓๓ จากหลักเขตที่ ๘ ไปทางทิศตะวันออกเฉียงใต้ตามแนวเขตเทศบาลจนถึงหลักเขตที่ ๙ พิกัด QH ๓๕๙๔๓๒ จากหลักเขตที่ ๙ ไปทางทิศใต้ตามแนวเขตเทศบาลจนถึงหลักเขตที่ ๑๐ พิกัด QH ๓๕๗๔๒๖ จากหลักเขตที่ ๑๐ ไปทางทิศตะวันตกเฉียงใต้ตามแนวเขตเทศบาลจนถึงหลักเขตที่ ๑๑ พิกัด QH ๓๕๔๔๒๑ จากหลักเขตที่ ๑๑ ไปทางทิศตะวันตกเฉียงใต้ตามแนวเขตเทศบาลจนถึงหลักเขตที่ ๑๒ พิกัด QH ๓๕๐๔๒๐ จากหลักเขตที่ ๑๒ ไปทางทิศตะวันตกเฉียงใต้ตามแนวเขตเทศบาลจนถึง หลักเขตที่ ๑๓ พิกัด QH ๓๔๔๔๑๘ จากหลักเขตที่ ๑๓ ไปทางทิศตะวันตกเฉียงเหนือเลียบทางรถไฟฝั่งด้านทิศเหนือจนถึงหลักเขตที่ ๑๔ พิกัด QH ๓๒๔๔๓๗ จากหลักเขตที่ ๑๔ ไปทางทิศตะวันออกเฉียงเหนือตามแนวเส้นเส้นแบ่งเขตกึ่งกลางคลองบ้านดอนจนถึงกึ่งกลางสะพานคลองบ้านดอนถนนทางหลวงแผ่นดินหมายเลข ๔๒ ตอนนาจวก – ดอนรักด้านทิศใต้พิกัด QH ๓๒๗๔๔๒ อันเป็นจุดเริ่มต้น
๒	๖	เริ่มต้นจากกึ่งกลางสะพานคลองบ้านดอนถนนทางหลวงแผ่นดินหมายเลข ๔๒ ตอนนาจวก- ดอนรัก ฝั่งด้านทิศเหนือ พิกัด QH ๓๒๗๔๔๒ ไปตามแนวเขตเทศบาลทางทิศตะวันตกเฉียงเหนือไปจนถึงหลักเขตที่ ๑๕ พิกัด QH ๓๒๖๔๕๐ จากหลักเขตที่ ๑๕ ไปทางทิศเหนือตามแนวเขตเทศบาลไปจนถึงหลักเขตที่ ๑๖ พิกัด QH ๓๒๘๔๖๓ จากหลักเขตที่ ๑๖ ไปทางทิศตะวันออกเฉียงเหนือตามแนวเขตเทศบาลไปจนถึงหลักเขตที่ ๑๗ พิกัด QH ๓๔๓๔๗๐ จากหลักเขตที่ ๑๗ ไปทางทิศตะวันออกเฉียงเหนือตามแนวเขตเทศบาลไปจนถึงหลักเขตที่ ๑ พิกัด QH ๓๕๐๔๘๓

เขตเลือกตั้งที่	จำนวนสมาชิก	ท้องที่ประกอบเป็นเขตเลือกตั้ง
๒	๖	จากหลักเขตที่ ๑ ไปทางทิศตะวันออกเฉียงเหนือ ตามแนวเขตเทศบาลไปจนถึงจุดพิกัด QH ๓๕๕๔๘๕ จากจุด พิกัด QH ๓๕๕๔๘๕ ไปทางทิศตะวันออกเฉียงใต้ ตามแนวเขตเทศบาลไปจนถึงหลักเขตที่ ๒ พิกัด QH ๓๖๔๔๗๖ จากหลักเขตที่ ๒ ไปทางทิศใต้ตามแนวถนนทางหลวงแผ่นดินหมายเลข ๔๒ ตอนนาจวก – ดอนรัก ไปจนถึงหลักเขตที่ ๓ พิกัด QH ๓๖๓๔๖๖ จากหลักเขตที่ ๓ ไปทางทิศตะวันตกเฉียงใต้ตามแนวเขตเทศบาลไปจนถึงหลักเขตที่ ๔ พิกัด QH ๓๕๔๔๕๓ จากหลักเขตที่ ๔ ไปทางทิศตะวันออกเฉียงใต้ ตามแนวเขตเทศบาลจนถึงจุดกึ่งกลางถนนทางหลวงแผ่นดินหมายเลข ๔๒ ตอนนาจวก – ดอนรัก พิกัด QH ๓๕๘๔๕๓ จากกึ่งกลางทางหลวงแผ่นดินหมายเลข ๔๒ ตอนนาจวก – ดอนรัก ไปทางทิศตะวันตกเฉียงใต้เลียบตามแนวถนนทางหลวงแผ่นดินหมายเลข ๔๒ ตอนนาจวก – ดอนรัก จนถึงทางแยกถนนเข้ามัสยิด หมู่ที่ ๒ บ้านโพธิ์ พิกัด QH ๓๕๗๔๕๓ จากทางแยกถนนทางเข้ามัสยิด หมู่ที่ ๒ บ้านโพธิ์ ไปทางทิศใต้จนถึงสี่แยกถนนเลียบคลองชลประทาน พิกัด QH ๓๕๖๔๔๙ จากสี่แยกถนนเลียบคลองชลประทานไปทางทิศตะวันตกเฉียงเหนือเลียบถนนเลียบคลองชลประทานจนถึงทางแยกถนนทางหลวงแผ่นดินหมายเลข ๔๒ ตอนนาจวกบดอนรัก พิกัด QH ๓๕๒๔๕๑ จากทางแยกถนนทางหลวงแผ่นดินหมายเลข ๔๒ ตอนนาจวก – ดอนรัก ไปทางทิศตะวันตกเฉียงใต้เลียบตามแนวถนนทางหลวงแผ่นดินหมายเลข ๔๒ ตอนนาจวก – ดอนรัก จนถึงกึ่งกลางสะพานบ้านดอนถนนทางหลวงแผ่นดินหมายเลข ๔๒ ตอนนาจวก – ดอนรัก พิกัด QH ๓๒๗๔๔๒ อันเป็นจุดเริ่มต้น

แผนที่เทศบาลตำบลมะกรูด

อำเภอโคกโพธิ์ จังหวัดปัตตานี

มาตราส่วน ๑ : ๕๐,๐๐๐

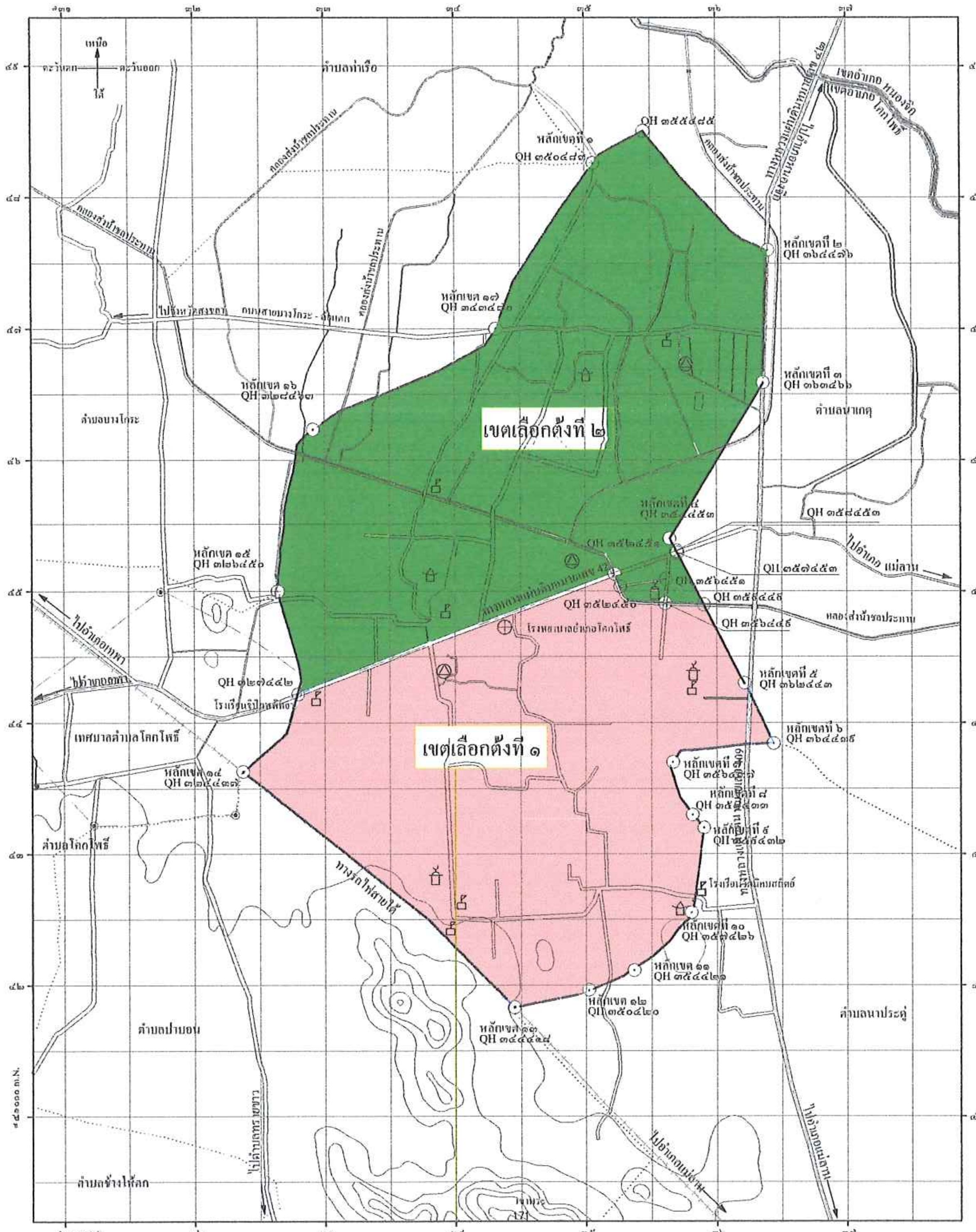

เครื่องหมาย

	เขตเทศบาล
	ทางหลวง ถนน ซอย
	แม่น้ำ คลอง ห้วย
คลองส่งน้ำชลประทาน	คลองส่งน้ำ
	สถานที่ราชการ
	โรงเรียน
	โรงพยาบาล สถานีอนามัย
	วัด
	มัสยิด

การแบ่งเขตเลือกตั้งของเทศบาลตำบลมะกรูด แบบที่ 1

เขตเลือกตั้งที่ ๑ ประชากรทั้งหมด จำนวน ..๒,๘๙๑.. คน

เขตเลือกตั้งที่ ๒ ประชากรทั้งหมด จำนวน ...๓,๐๒๖.. คน

ผลต่างจำนวนราษฎของ เขตที่มากที่สุด และน้อยที่สุด ....๑๓๕.... คน
คิดเป็น ร้อยละ ....๔.๕๗ .....

แผนที่เทศบาลตำบลมะกรูด

อำเภอโคกโพธิ์ จังหวัดปัตตานี

มาตราส่วน ๑ : ๕๐,๐๐๐

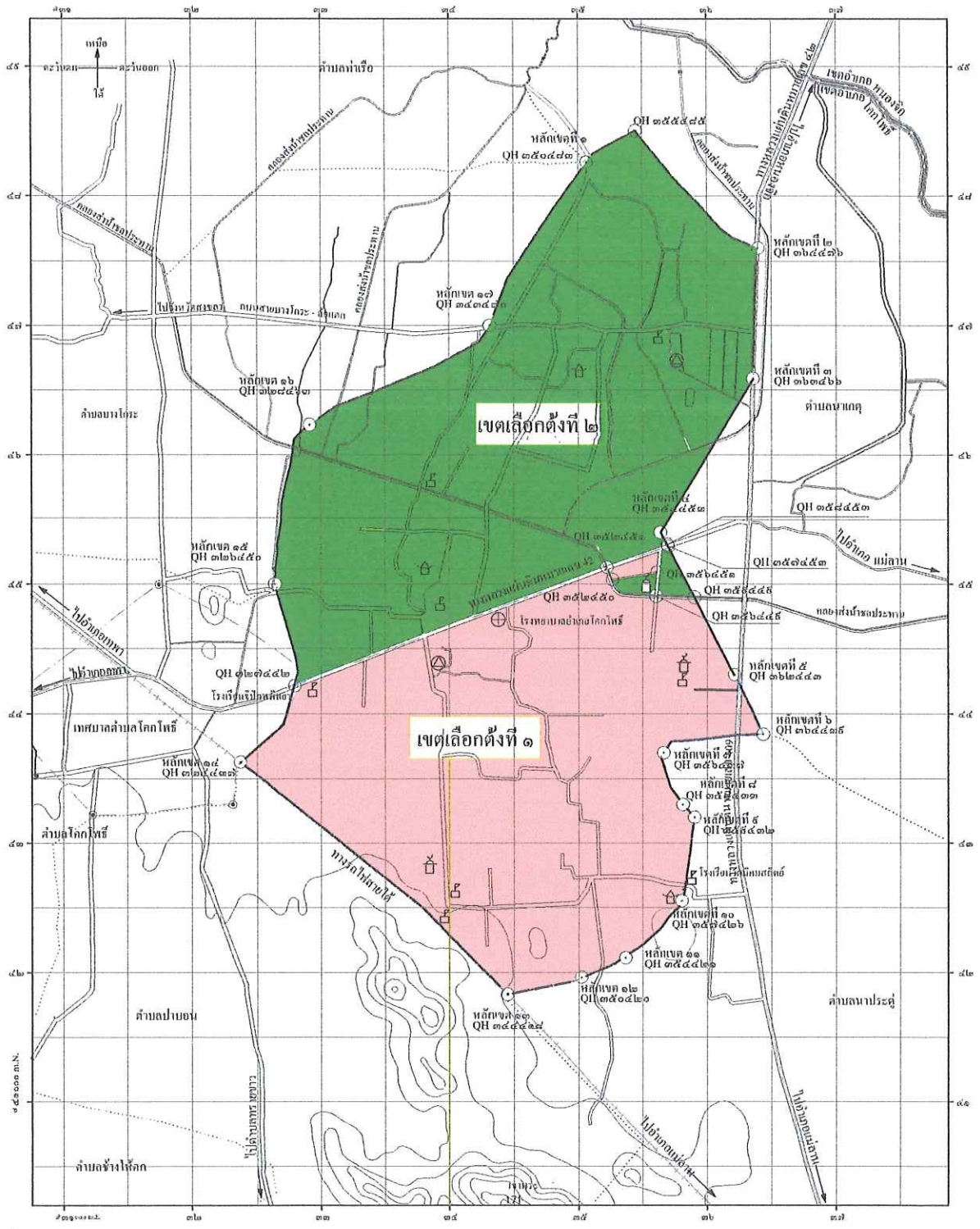

เครื่องหมาย

- เขตเทศบาล
- ทางหลวง ถนน ซอย
- แม่น้ำ คลอง ห้วย
- คลองส่งน้ำ
- สถานที่ราชการ
- โรงเรียน
- โรงพยาบาล สถานีอนามัย
- วัด
- มัสยิด

การแบ่งเขตเลือกตั้งของเทศบาลตำบลมะกรูด แบบที่ 2

เขตเลือกตั้งที่ ๑ ประชากรทั้งหมด จำนวน ...๓,๐๗๑.. คน

เขตเลือกตั้งที่ ๒ ประชากรทั้งหมด จำนวน ..๒,๘๔๖... คน

ผลต่างจำนวนราษฎรของ เขตที่มากที่สุด และน้อยที่สุด ....๒๒๕.... คน
คิดเป็น ร้อยละ ....๗.๖๐ .....

แผนที่เทศบาลตำบลมะกรูด

อำเภอโคกโพธิ์ จังหวัดปัตตานี

มาตราส่วน ๑ : ๕๐,๐๐๐

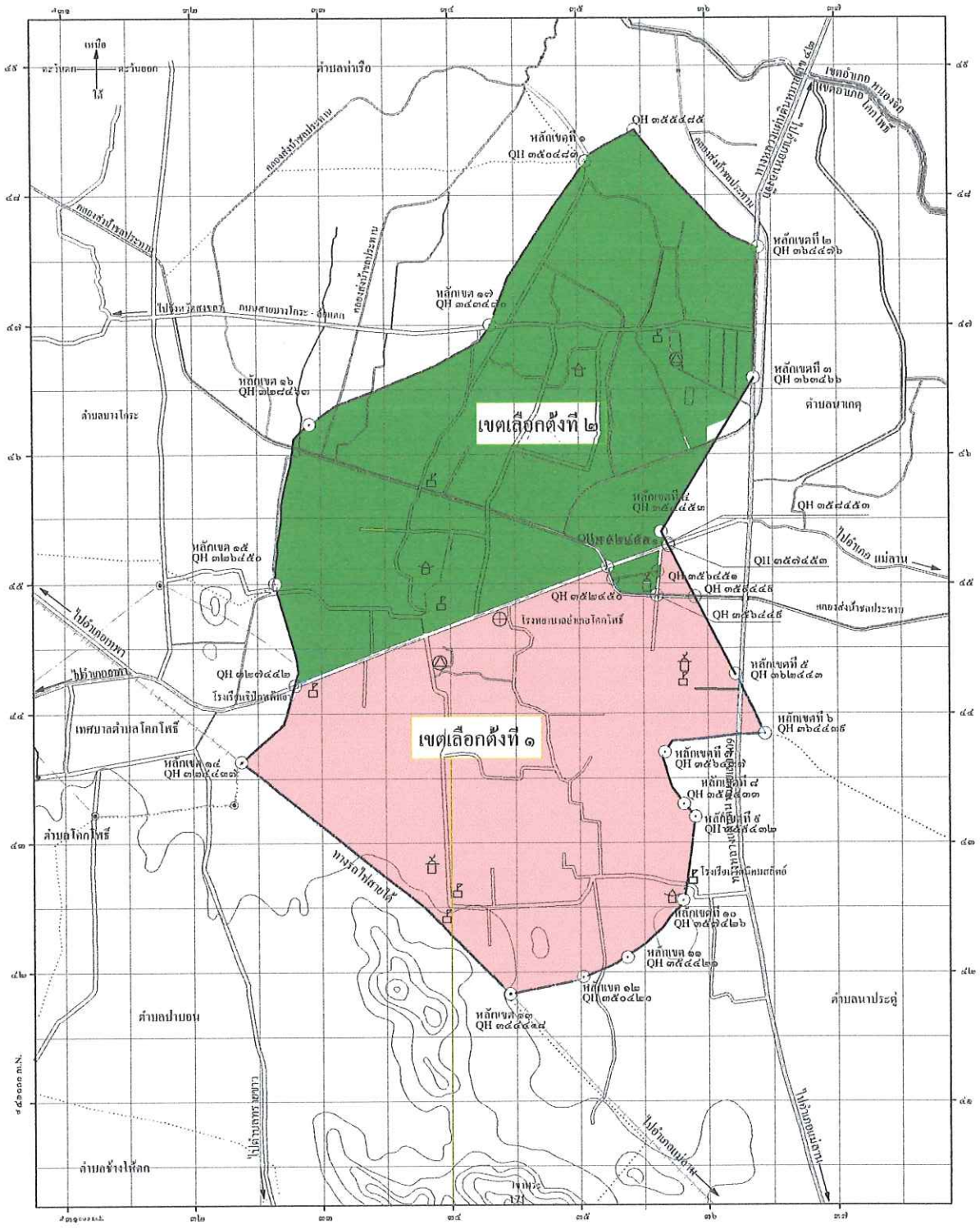

เครื่องหมาย

- เขตเทศบาล
- ทางหลวง ถนน ซอย
- แม่น้ำ คลอง ห้วย
- คลองส่งน้ำ
- สถานที่ราชการ
- โรงเรียน
- โรงพยาบาล สถานีอนามัย
- วัด
- มัสยิด

การแบ่งเขตเลือกตั้งของเทศบาลตำบลมะกรูด แบบที่ 3

เขตเลือกตั้งที่ ๑ ประชากรทั้งหมด จำนวน ..๓,๐๓๓... คน

เขตเลือกตั้งที่ ๒ ประชากรทั้งหมด จำนวน ...๒,๘๘๔.. คน

ผลต่างจำนวนราษฎของ เขตที่มากที่สุด และน้อยที่สุด ....๑๔๙.... คน
คิดเป็น ร้อยละ ....๕.๐๔ .....

ข้อมูลเปรียบเทียบจำนวนราษฎรในแต่ละรูปแบบของสมาชิกสภาเทศบาลตำบลมะกรูด
อำเภอโคกโพธิ์ จังหวัดปัตตานี

.....

ลำดับที่	รูปแบบที่	ข้อมูลจำนวนราษฎร		เหตุผลของการแบ่งเขตเลือกตั้ง
		จำนวนราษฎรในเขตเลือกตั้ง	ผลต่างจำนวนราษฎรของเขตมากที่สุดและน้อยที่สุด	
๑	๑	เขต ๑ = ๒,๘๙๑ คน เขต ๒ = ๓,๐๒๖ คน รวม = ๕,๙๑๗ คน ค่าเฉลี่ยต่อเขต = ๒,๙๕๘ คน	เขต ๒ : เขต ๑ = ๑๓๕ คน (ร้อยละ ๔.๕๖)	<u>ข้อดี</u> (ให้ระบุข้อดีของการแบ่งเขตเลือกตั้งรูปแบบนี้) <u>ข้อเสีย</u> (ให้ระบุข้อเสียของการแบ่งเขตเลือกตั้งรูปแบบนี้)
๒	๒	เขต ๑ = ๓,๐๗๑ คน เขต ๒ = ๒,๘๔๖ คน รวม = ๕,๙๑๗ คน ค่าเฉลี่ยต่อเขต = ๒,๙๕๘ คน	เขต ๑ : เขต ๒ = ๒๒๕ คน (ร้อยละ ๗.๖๑)	<u>ข้อดี</u> (ให้ระบุข้อดีของการแบ่งเขตเลือกตั้งรูปแบบนี้) <u>ข้อเสีย</u> (ให้ระบุข้อเสียของการแบ่งเขตเลือกตั้งรูปแบบนี้)
๓	๓	เขต ๑ = ๓,๐๓๓ คน เขต ๒ = ๒,๘๘๔ คน รวม = ๕,๙๑๗ ค่าเฉลี่ยต่อเขต = ๒,๙๕๘ คน	เขต ๑ : เขต ๒ = ๑๔๙ คน (ร้อยละ ๕.๐๔)	<u>ข้อดี</u> (ให้ระบุข้อดีของการแบ่งเขตเลือกตั้งรูปแบบนี้) <u>ข้อเสีย</u> (ให้ระบุข้อเสียของการแบ่งเขตเลือกตั้งรูปแบบนี้)

<u>หมายเหตุ</u>

กรณีที่มีประชาชนให้การสนับสนุนหรือคัดค้านรูปแบบการแบ่งเขตเลือกตั้งให้ดำเนินการระบุจำนวนใส่มาในเหตุผลของการแบ่งเขตเลือกตั้งให้ชัดเจน



ประกาศสำนักงานคณะกรรมการการเลือกตั้งประจำจังหวัดปัตตานี
เรื่อง รูปแบบการแบ่งเขตเลือกตั้งสมาชิกสภาเทศบาลตำบลยะหริ่ง อำเภอยะหริ่ง จังหวัดปัตตานี
เพื่อรับฟังความคิดเห็นและข้อเสนอแนะจากประชาชนในเขตเลือกตั้ง

ด้วยพระราชบัญญัติการเลือกตั้งสมาชิกสภาท้องถิ่นหรือผู้บริหารท้องถิ่น พ.ศ.๒๕๖๒ และระเบียบคณะกรรมการการเลือกตั้งว่าด้วยการเลือกตั้งสมาชิกสภาท้องถิ่นหรือผู้บริหารท้องถิ่น พ.ศ.๒๕๖๒ และที่แก้ไขเพิ่มเติม ได้กำหนดหลักเกณฑ์และวิธีการแบ่งเขตเลือกตั้งสมาชิกสภาท้องถิ่น ให้ผู้อำนวยการการเลือกตั้งประจำจังหวัดดำเนินการเกี่ยวกับการแบ่งเขตเลือกตั้งของแต่ละองค์กรปกครองส่วนท้องถิ่น โดยพิจารณาจากประกาศจำนวนราษฎรที่ผู้อำนวยการทะเบียนกลางประกาศในปีสุดท้ายก่อนที่จะมีการเลือกตั้ง (ณ วันที่ ๓๑ ธันวาคม ๒๕๖๗) และในการแบ่งเขตเลือกตั้งให้จัดให้มีจำนวนราษฎรในแต่ละเขตเลือกตั้งใกล้เคียงกันมากที่สุดและพื้นที่ของแต่ละเขตเลือกตั้งต้องติดต่อกัน เว้นแต่ตามสภาพพื้นที่ขององค์กรปกครองส่วนท้องถิ่นทำให้ไม่อาจแบ่งเขตเลือกตั้งให้มีพื้นที่ติดต่อกันได้ จะกำหนดให้เขตเลือกตั้งมีพื้นที่ไม่ติดต่อกันเท่าที่จำเป็นก็ได้

เพื่อให้การแบ่งเขตเลือกตั้ง**สมาชิกสภาเทศบาลตำบลยะหริ่ง** เป็นไปด้วยความเรียบร้อย อาศัยอำนาจตามความในข้อ ๑๓ ของระเบียบคณะกรรมการการเลือกตั้งว่าด้วยการเลือกตั้งสมาชิกสภาท้องถิ่นหรือผู้บริหารท้องถิ่น พ.ศ.๒๕๖๒ และที่แก้ไขเพิ่มเติม จึงประกาศรูปแบบการแบ่งเขตเลือกตั้ง**สมาชิกสภาเทศบาลตำบลยะหริ่ง** จำนวน ๓ รูปแบบ เพื่อรับฟังความคิดเห็นและข้อเสนอแนะจากประชาชนในเขตเลือกตั้ง รายละเอียดตามเอกสารแนบท้ายประกาศนี้

ดังนั้น จึงขอเชิญชวนประชาชนในเขตเลือกตั้งแสดงความคิดเห็นและข้อเสนอแนะต่อรูปแบบการแบ่งเขตเลือกตั้งดังกล่าว ทั้งนี้ หากผู้ใดประสงค์จะแสดงความคิดเห็นและข้อเสนอแนะให้จัดทำความคิดเห็นและข้อเสนอแนะ ยื่นด้วยตนเองหรือทำเป็นหนังสือให้**ผู้อำนวยการการเลือกตั้งประจำจังหวัดปัตตานี สำนักงานคณะกรรมการการเลือกตั้งประจำจังหวัดปัตตานี ศาลากลางจังหวัดปัตตานี ถนนเดชา ตำบลสะบารัง อำเภอเมืองปัตตานี จังหวัดปัตตานี ๙๔๐๐๐ ภายใน ๑๐ วันนับแต่ประกาศ (ระหว่างวันที่ ๑๙ มกราคม ๒๕๖๘ ถึงวันที่ ๒๘ มกราคม ๒๕๖๘** โดยสามารถดาวน์โหลดข้อมูลรูปแบบการแบ่งเขตเลือกตั้งได้ทางเว็บไซต์ของสำนักงานคณะกรรมการการเลือกตั้งประจำจังหวัดปัตตานี (http://www.ect.go.th/pattani)

จึงประกาศให้ทราบโดยทั่วกัน

ประกาศ ณ วันที่ ๑๙ มกราคม พ.ศ. ๒๕๖๘

(นางสาวนฤมล แสงช่วง)
ผู้อำนวยการการเลือกตั้งประจำจังหวัดปัตตานี

การแบ่งเขตเลือกตั้งสมาชิกสภาท้องถิ่น
เทศบาลตำบลยะหริ่ง อำเภอยะหริ่ง จังหวัดปัตตานี

๑. เทศบาลตำบลยะหริ่ง อำเภอยะหริ่ง รูปแบบที่ ๑

เขตเลือกตั้งที่	จำนวนสมาชิก	ท้องที่ประกอบเป็นเขตเลือกตั้ง
๑	๖	เริ่มจากหลักเขตที่ 1 พิกัด QH ๖๑๕๖๐๒ ไปทางทิศตะวันออกเฉียงใต้เลียบตามแนวคลองยามู จดสะพานบริเวณหลักเขตที่ ๒ พิกัด QH ๖๒๖๕๙๖ จากหลักเขตที่ ๒ ไปทางทิศตะวันออกเฉียงใต้ ตามแนวถนนหน้าวัง ซอย ๑๓ และถนนหน้าวัง จดถนนเพชรเกษม หมายเลข ๔๒ (ปัตตานี- นราธิวาส) บริเวณพิกัด QH ๖๑๗๕๙๗ จากพิกัด QH ๖๑๗๕๙๗ ไปทางทิศตะวันออกเฉียงใต้ ตามแนวถนนคอนกรีต ถึงหลักเขตที่ ๖ พิกัด QH ๖๑๖๕๘๕ จากหลักเขตที่ ๖ ไปทางทิศตะวันตกตามแนวเขตเทศบาล ถึงหลักเขตที่ ๗ พิกัด QH ๖๑๑๕๘๗ จากหลักเขตที่ ๗ ไปทางทิศตะวันตกตามแนวเขตเทศบาล ถึงหลักเขตที่ ๘ พิกัด QH ๖๐๔๕๙๒ จากหลักเขตที่ ๘ ไปทางทิศเหนือตามแนวเขตเทศบาลถึงหลักเขตที่ ๙ พิกัด QH ๖๐๘๕๙๖ บริเวณถนนเพชรเกษม หมายเลข ๔๒ (ปัตตานี-นราธิวาส) จากหลักเขตที่ ๙ ไปทางทิศตะวันออกเฉียงเหนือ ตามแนวเขตเทศบาล ถึงหลักเขตที่ ๑๐ พิกัด QH ๖๑๒๖๐๑ บริเวณถนนรามโกมุท จากหลักเขตที่ ๑๐ ไปทางทิศตะวันออกเฉียงเหนือ ตามแนวเขตเทศบาล ถึงหลักเขตที่ ๑ อันเป็นจุดเริ่มต้น
๒	๖	เริ่มจากหลักเขตที่ 2 พิกัด QH ๖๒๖๕๙๖ ไปทางทิศตะวันออกเฉียงเหนือเลียบตามแนวคลองยามู ถึงหลักเขตที่ ๓ พิกัด QH ๖๒๗๕๙๔ จากหลักเขตที่ ๓ ไปทางทิศตะวันออกเฉียงใต้ ตามแนวคลองชลประทาน ถึงหลักเขตที่ ๔ พิกัด QH ๖๒๕๕๙๐ จากหลักเขตที่ ๔ ไปทางทิศตะวันตกเฉียงใต้ ตามแนวคลองชลประทาน ถึงหลักเขตที่ ๕ พิกัด QH ๖๒๒๕๘๗ จากหลักเขตที่ ๕ ไปทางทิศตะวันตกเฉียงใต้ ตามแนวคลองชลประทาน ถึงหลักเขตที่ ๖ พิกัด QH ๖๑๖๕๘๕ จากหลักเขตที่ ๖ ไปทางทิศตะวันตกเฉียงเหนือ ตามแนวถนนคอนกรีต จดถนนเพชรเกษม หมายเลข ๔๒ (ปัตตานี- นราธิวาส) บริเวณพิกัด QH ๖๑๗๕๙๗ จากพิกัด QH ๖๑๗๕๙๗ ไปทางทิศตะวันออกเฉียงเหนือ ตามแนวถนนหน้าวัง และถนนหน้าวัง ซอย ๑๓ จดสะพานบริเวณหลักเขตที่ ๒ อันเป็นจุดเริ่มต้น

๒. เทศบาลตำบลยะหริ่ง อำเภอยะหริ่ง รูปแบบที่ ๒

เขตเลือกตั้งที่	จำนวนสมาชิก	ท้องที่ประกอบเป็นเขตเลือกตั้ง
๑	๖	เริ่มจากหลักเขตที่ 1 พิกัด QH ๖๑๕๖๐๒ ไปทางทิศตะวันออกเฉียงใต้เลียบตามคลองยามู จดสะพานบริเวณหลักเขตที่ ๒ พิกัด QH ๖๒๖๕๙๖ จากหลักเขตที่ ๒ ไปทางทิศตะวันออกเฉียงใต้ ตามแนวถนนหน้าวังซอย ๑๓ และถนนหน้าวัง จดถนนเพชรเกษม หมายเลข ๔๒ (ปัตตานี- นราธิวาส) บริเวณพิกัด QH ๖๑๗๕๙๗ จากพิกัด QH ๖๑๗๕๙๗ ไปทางทิศตะวันออก ตามแนวถนนเพชรเกษม ถึงหลักเขตที่ ๕ พิกัด QH ๖๒๒๕๘๗ จากหลักเขตที่ ๕ ไปทางทิศตะวันตกเฉียงใต้ ตามแนวคลองชลประทาน ถึงหลักเขตที่ ๖ พิกัด QH ๖๑๖๕๘๕ จากหลักเขตที่ ๖ ไปทางทิศตะวันตกตามแนวเขตเทศบาล ถึงหลักเขตที่ ๗ พิกัด QH ๖๑๑๕๘๗ จากหลักเขตที่ ๗ พิกัด ไปทางทิศตะวันตกตามแนวเขตเทศบาล ถึงหลักเขตที่ ๘ พิกัด QH ๖๐๔๕๙๒ จากหลักเขตที่ ๘ ไปทางทิศเหนือตามแนวเขตเทศบาลถึงหลักเขตที่ ๙ พิกัด QH ๖๐๘๕๙๖ บริเวณถนนเพชรเกษม หมายเลข ๔๒ (ปัตตานี-นราธิวาส) จากหลักเขตที่ ๙ ไปทางทิศตะวันออกเฉียงเหนือ ตามแนวเขตเทศบาล ถึงหลักเขตที่ ๑๐ พิกัด QH ๖๑๒๖๐๑ บริเวณถนนรามโกมุท จากหลักเขตที่ ๑๐ ไปทางทิศตะวันออกเฉียงเหนือ ถึงหลักเขตที่ ๑ อันเป็นจุดเริ่มต้น
๒	๖	เริ่มต้นจากหลักเขตที่ 2 พิกัด QH ๖๒๖๕๙๖ ไปทางทิศตะวันออกเฉียงเหนือเลียบตามแนวคลองยามู ถึงหลักเขตที่ ๓ พิกัด QH ๖๒๗๕๙๔ จากหลักเขตที่ ๓ ไปทางทิศตะวันออกเฉียงใต้ ตามแนวคลองชลประทาน ถึงหลักเขตที่ ๔ พิกัด QH ๖๒๕๕๙๐ จากหลักเขตที่ ๔ ไปทางทิศตะวันตกเฉียงใต้ ตามแนวคลองชลประทาน ถึงหลักเขตที่ ๕ พิกัด QH ๖๒๒๕๘๗ จากหลักเขตที่ ๕ ไปทางทิศตะวันตก ตามแนวถนนเพชรเกษม หมายเลข ๔๒ (ปัตตานี- นราธิวาส) จดพิกัด QH ๖๑๗๕๙๗ จากพิกัด QH ๖๑๗๕๙๗ ไปทางทิศตะวันออกเฉียงเหนือ ตามแนวถนนหน้าวัง และถนนหน้าวัง ซอย ๑๓ จดสะพานบริเวณหลักเขตที่ ๒ อันเป็นจุดเริ่มต้น

๓. เทศบาลตำบลยะหริ่ง อำเภอยะหริ่ง รูปแบบที่ ๓

เขตเลือกตั้งที่	จำนวนสมาชิก	ท้องที่ประกอบเป็นเขตเลือกตั้ง
๑	๖	เริ่มจากหลักเขตที่ 1 พิกัด QH ๖๑๕๖๐๒ ไปทางทิศตะวันออกเฉียงใต้เลียบตามแนวคลองยามู จดสะพานบริเวณหลักเขตที่ ๒ พิกัด QH ๖๒๖๕๙๖ จากหลักเขตที่ ๒ ไปทางทิศตะวันออกเฉียงเหนือ เลียบตามแนวคลองยามูถึงหลักเขตที่ ๓ พิกัด QH ๖๒๗๕๙๔ จากหลักเขตที่ ๓ ไปทางทิศตะวันออกเฉียงใต้ ตามแนวคลองชลประทาน ถึงหลักเขตที่ ๔ พิกัด QH ๖๒๕๕๙๐ จากหลักเขตที่ ๔ ไปทางทิศตะวันตกเฉียงเหนือ ตามแนวถนนรามโกมุท ถึงจุดตัดถนนพิพิธภักดี บริเวณพิกัด QH ๖๒๔๑๙๘ จากพิกัด QH ๖๒๔๑๙๘ ไปทางทิศตะวันตกเฉียงใต้ ตามแนวถนนพิพิธภักดี ถึงจุดตัดซอย ๑๐ บริเวณพิกัด QH ๖๒๑๒๔๔ จากพิกัด QH ๖๒๑๒๔๔ ไปทางทิศเหนือตามแนวซอย ๑๐ ถึงจุดตัดถนนรามโกมุท บริเวณพิกัด QH ๖๒๑๕๘๕ จาก พิกัด QH ๖๒๑๕๘๕ ไปทางทิศตะวันตกเฉียงใต้ ตามแนวถนนรามโกมุท ถึงหลักเขตที่ ๑๐ พิกัด QH ๖๑๒๖๐๑ จากหลักเขตที่ ๑๐ ไปทางทิศตะวันออกเฉียงเหนือ ถึงหลักเขตที่ ๑ อันเป็นจุดเริ่มต้น
๒	๖	เริ่มจากหลักเขตที่ ๑๐ บนถนนรามโกมุท บริเวณพิกัด QH ๖๑๒๖๐๑ จากไปทางทิศตะวันออกเฉียงเหนือตามแนวถนนรามโกมุท ถึงจุดตัดซอย ๑๐ บริเวณพิกัด QH ๖๒๑๕๘๕ จากพิกัด QH ๖๒๑๕๘๕ ไปทางทิศใต้ ตามแนวซอย ๑๐ ถึงจุดตัดถนนพิพิธภักดี บริเวณพิกัด QH ๖๒๑๒๔๔ จากพิกัด QH ๖๒๑๒๔๔ ไปทางทิศตะวันออกเฉียงเหนือ ตามแนวถนนพิพิธภักดี ถึงจุดตัดถนนรามโกมุท พิกัด QH ๖๒๔๑๙๘ จากพิกัด QH ๖๒๔๑๙๘ ไปทางทิศตะวันออกเฉียงใต้ ตามแนวถนนรามโกมุท ถึงหลักเขตที่ ๔ พิกัด QH ๖๒๕๕๙๐ จากหลักเขตที่ ๔ จากหลักเขตที่ ๔ ไปทางทิศตะวันตกเฉียงใต้ ตามแนวคลองชลประทานถึงหลักเขตที่ ๕ พิกัด QH ๖๒๒๕๘๗ จากหลักเขตที่ ๕ ไปทางทิศตะวันตกเฉียงใต้ ตามแนวคลองชลประทานถึงหลักเขตที่ ๖ พิกัด QH ๖๑๖๕๘๕ จากหลักเขตที่ ๖ ไปทางทิศตะวันตกตามแนวเขตเทศบาล ถึงหลักเขตที่ ๗ พิกัด QH ๖๑๑๕๘๗ จากหลักเขตที่ ๗ ไปทางทิศตะวันตกตามแนวเขตเทศบาล ถึงหลักเขตที่ ๘ พิกัด QH ๖๐๔๕๙๒ จากหลักเขตที่ ๘ ไปทางทิศเหนือตามแนวเขตเทศบาลถึงหลักเขตที่ ๙ พิกัด QH ๖๐๘๕๙๖ บริเวณถนนเพชรเกษม หมายเลข ๔๒ (ปัตตานี-นราธิวาส) จากหลักเขตที่ ๙ ไปทางทิศตะวันออกเฉียงเหนือ ตามแนวเขตเทศบาล ถึงหลักเขตที่ ๑๐ อันเป็นจุดเริ่มต้น

ประกาศ ณ วันที่ มกราคม พ.ศ. ๒๕๖๘

(นายอนุกูล ศรีจันทร์งาม)
ผู้อำนวยการการเลือกตั้งประจำจังหวัดปัตตานี

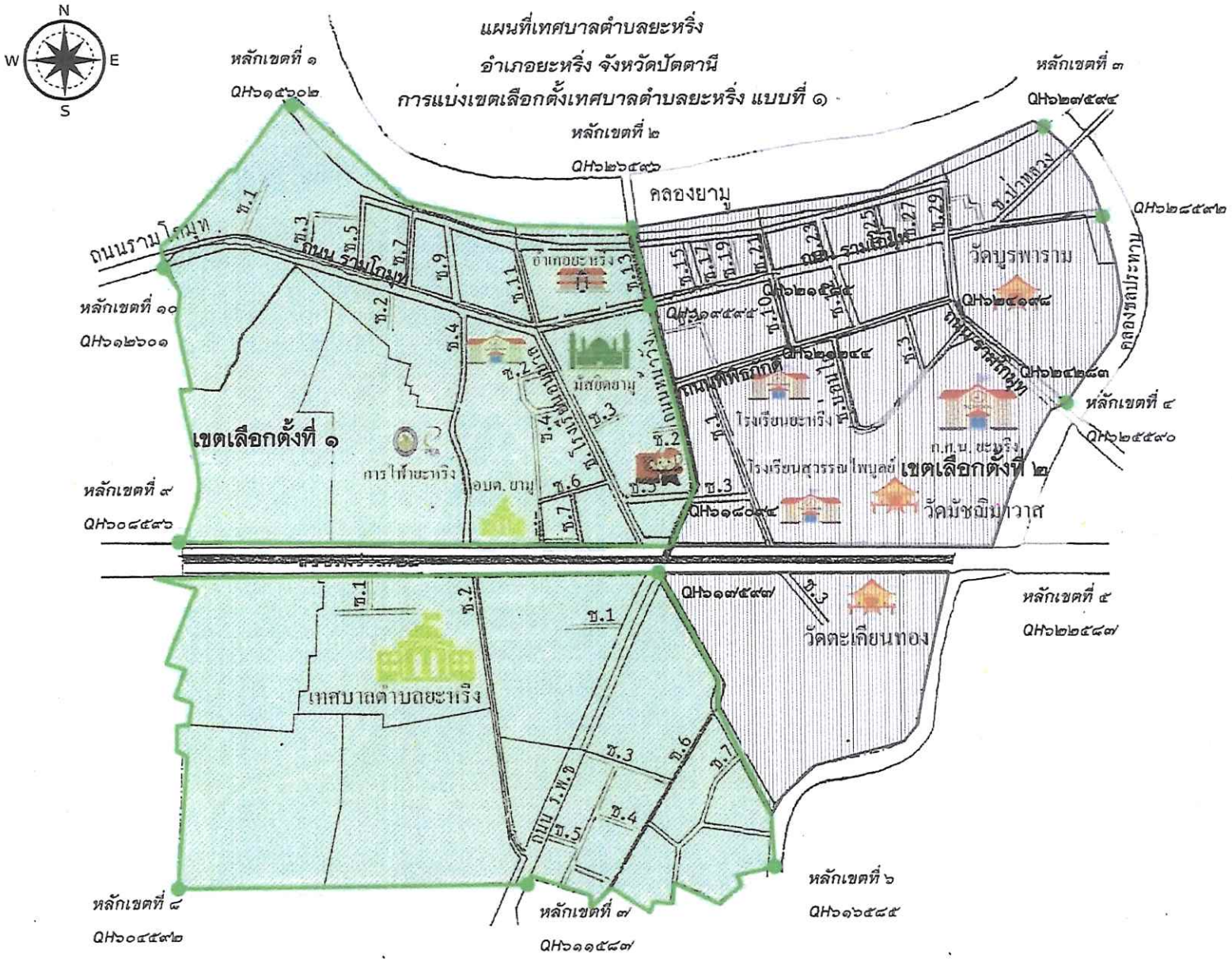
N
W
E
S
แผนที่เทศบาลตำบลยะหริ่ง
อำเภอยะหริ่ง จังหวัดปัตตานี
การแบ่งเขตเลือกตั้งเทศบาลตำบลยะหริ่ง แบบที่ ๑
หลักเขตที่ ๑
QH๖๑๕๖๐๒
หลักเขตที่ ๒
QH๖๒๖๔๙๖
หลักเขตที่ ๓
QH๖๒๗๕๙๔
QH๖๒๘๕๙๒
หลักเขตที่ ๔
QH๖๒๕๕๙๐
หลักเขตที่ ๕
QH๖๒๒๕๘๗
หลักเขตที่ ๖
QH๖๑๖๕๘๕
หลักเขตที่ ๗
QH๖๑๑๕๘๗
หลักเขตที่ ๘
QH๖๐๔๕๙๒
หลักเขตที่ ๙
QH๖๐๘๕๙๖
หลักเขตที่ ๑๐
QH๖๑๒๖๐๑
ถนนรามโกมุท
คลองยามู
อำเภอยะหริ่ง
มัสยิดยามู
การไฟ้ยะหริ่ง
อบต. ยามู
โรงเรียนยะหริ่ง
โรงเรียนสุวรรณไพบูลย์
ถ.ศ.น. ยะหริ่ง
วัดบูรพาราม
วัดมัชฌิมาวาส
วัดตะเคียนทอง
เทศบาลตำบลยะหริ่ง
เขตเลือกตั้งที่ ๑
เขตเลือกตั้งที่ ๒
ถนนพิพิธภักดี
ถนนรามโกมุท
คลองชลประทาน
ซ.ป่าหลวง
ซ.1
ซ.2
ซ.3
ซ.4
ซ.5
ซ.6
ซ.7
ซ.9
ซ.11
ซ.13
ซ.15
ซ.17
ซ.19
ซ.21
ซ.23
ซ.25
ซ.27
ซ.29

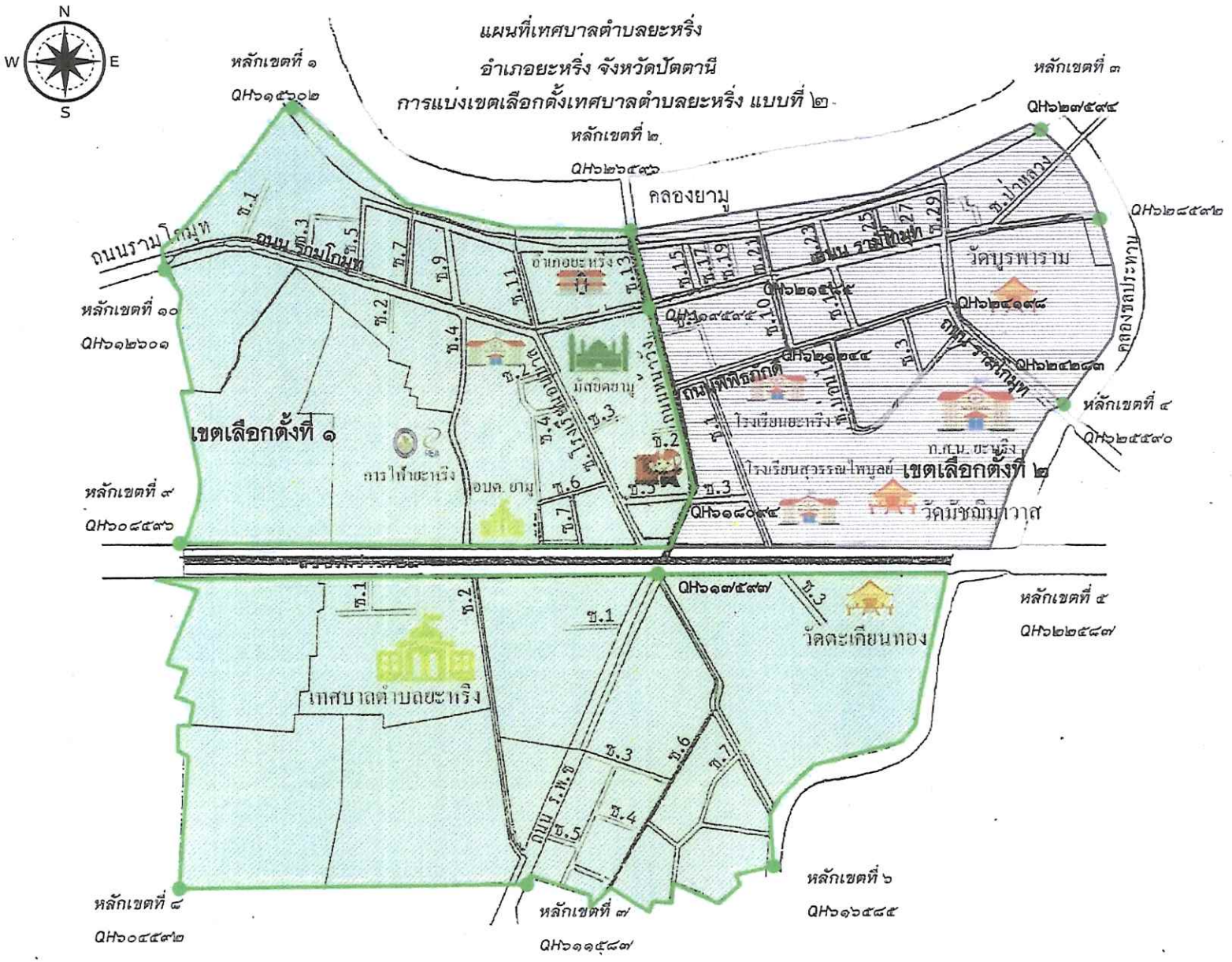

แผนที่เทศบาลตำบลยะหริ่ง
อำเภอยะหริ่ง จังหวัดปัตตานี
การแบ่งเขตเลือกตั้งเทศบาลตำบลยะหริ่ง แบบที่ ๒
N
S
E
W
หลักเขตที่ ๑
QH๖๑๕๖๐๒
หลักเขตที่ ๒
QH๖๒๖๕๙๖
หลักเขตที่ ๓
QH๖๒๗๕๙๔
QH๖๒๘๕๙๒
หลักเขตที่ ๔
QH๖๒๕๕๙๐
หลักเขตที่ ๕
QH๖๒๒๕๘๗
หลักเขตที่ ๖
QH๖๑๖๕๘๕
หลักเขตที่ ๗
QH๖๑๑๕๘๗
หลักเขตที่ ๘
QH๖๐๔๕๙๒
หลักเขตที่ ๙
QH๖๐๘๕๙๖
หลักเขตที่ ๑๐
QH๖๑๒๖๐๑
ถนนรามโกมุท
ถนน รามโกมุท
คลองยามู
อำเภอยะหริ่ง
มัสยิดยามู
เขตเลือกตั้งที่ ๑
เขตเลือกตั้งที่ ๒
การไฟ้ยะหริ่ง
อบต. ยามู
โรงเรียนยะหริ่ง
โรงเรียนสุวรรณไพบูลย์
ท.ศ.น. ยะหริ่ง
วัดบูรพาราม
วัดมัชฌิมาวาส
วัดตะเคียนทอง
เทศบาลตำบลยะหริ่ง
ถนน ร.พ.ช
ถนนพิพิธภักดี
ถนน รามโกมุท
คลองชลประทาน
ซ.ป่าหลวง

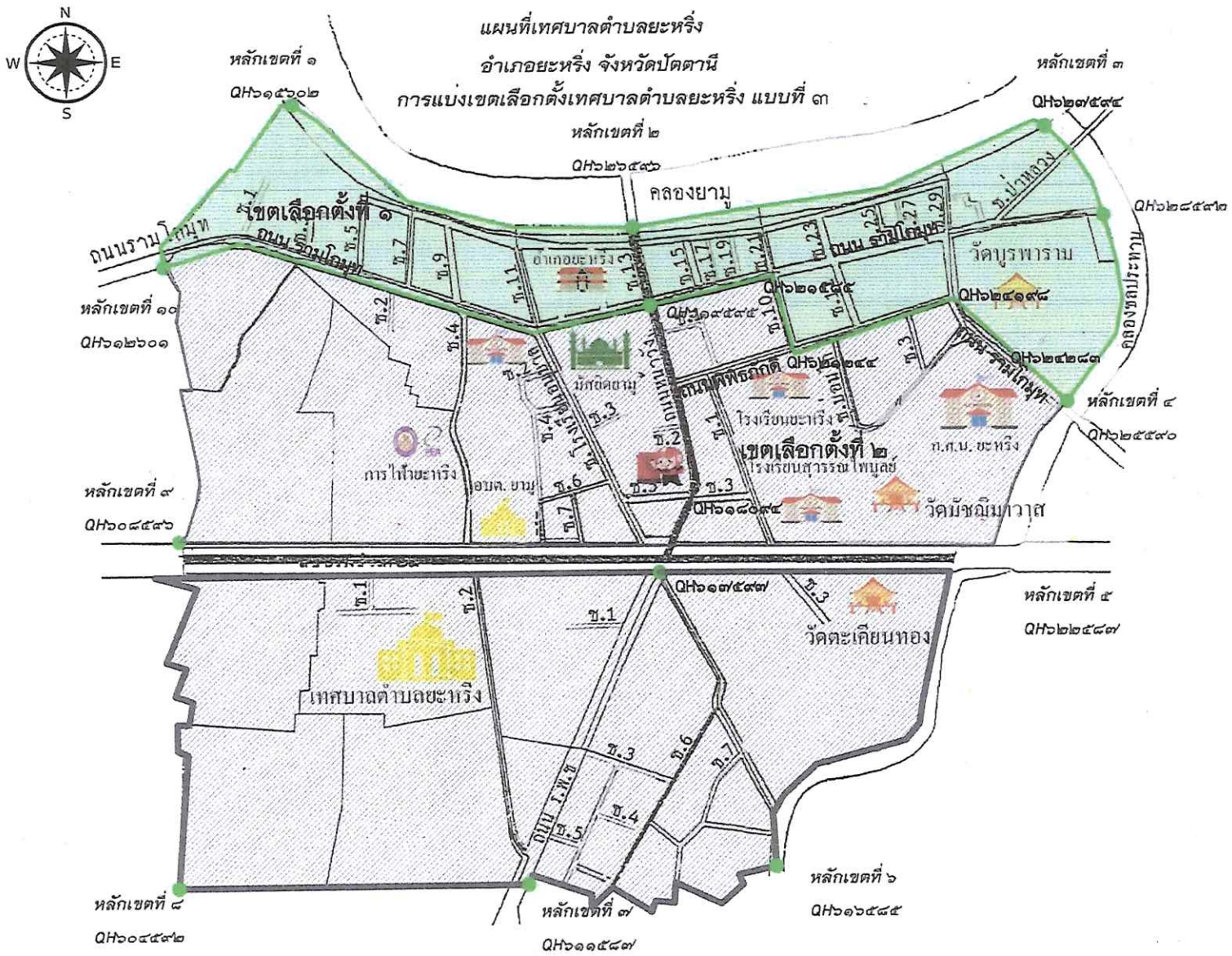

N
W
E
S
แผนที่เทศบาลตำบลยะหริ่ง
อำเภอยะหริ่ง จังหวัดปัตตานี
การแบ่งเขตเลือกตั้งเทศบาลตำบลยะหริ่ง แบบที่ ๓
หลักเขตที่ ๑
QH๖๑๕๖๐๒
หลักเขตที่ ๒
QH๖๒๖๕๙๖
หลักเขตที่ ๓
QH๖๒๗๕๙๔
QH๖๒๘๕๙๒
หลักเขตที่ ๔
QH๖๒๕๕๙๐
หลักเขตที่ ๕
QH๖๒๒๕๘๗
หลักเขตที่ ๖
QH๖๑๖๕๘๕
หลักเขตที่ ๗
QH๖๑๑๕๘๗
หลักเขตที่ ๘
QH๖๐๔๕๙๒
หลักเขตที่ ๙
QH๖๐๘๕๙๖
หลักเขตที่ ๑๐
QH๖๑๒๖๐๑
ถนนรามโกมุท
ถนน รามโกมุท
คลองยามู
คลองชลประทาน
เขตเลือกตั้งที่ ๑
เขตเลือกตั้งที่ ๒
อำเภอยะหริ่ง
มัสยิดยามู
การไฟ้ายะหริ่ง
อบต. ยามู
โรงเรียนยะหริ่ง
โรงเรียนสุวรรณโพบูลย์
ก.ศ.น. ยะหริ่ง
วัดบูรพาราม
วัดมัชฌิมาวาส
วัดตะเคียนทอง
เทศบาลตำบลยะหริ่ง
ถนน ร.พ.ช
ถนนพิพิธภักดี
ถนน รามโกมุท
ซ.ป่าหลวง
ซ.1
ซ.2
ซ.3
ซ.4
ซ.5
ซ.6
ซ.7
ซ.9
ซ.11
ซ.13
ซ.15
ซ.17
ซ.19
ซ.21
ซ.23
ซ.25
ซ.27
ซ.29
QH๖๒๑๕๘๕
QH๖๒๔๑๙๘
QH๖๒๔๒๘๓
QH๖๒๑๒๔๔
QH๖๑๘๐๙๔
QH๖๑๗๕๙๗

ข้อมูลเปรียบเทียบจำนวนราษฎรในแต่ละรูปแบบของสมาชิกสภาเทศบาลตำบลยะหริ่ง อำเภอยะหริ่ง จังหวัดปัตตานี

เทศบาลตำบลยะหริ่ง มีจำนวนราษฎร ๖,๒๔๒ คน (ณ วันที่ ๓๑ ธันวาคม ๒๕๖๗)

ลำดับที่	รูปแบบที่	จำนวนราษฎร	ผลต่างจำนวนราษฎรของเขตมากที่สุดและน้อยที่สุด	เหตุผลของการแบ่งเขตเลือกตั้ง
๑	๑	เขต ๑= ๓,๐๙๓ เขต ๒ =๓,๑๔๙ รวม = ๖,๒๔๒ ค่าเฉลี่ยต่อเขต = ๓,๑๒๑	เขต ๒ : เขต ๑ = ๕๖ (ร้อยละ ๑.๗๙)	<u>ข้อดี</u> แบ่งตามถนนสายหลักในเขตเทศบาลและสมาชิกสภาในแต่ละเขตสามารถดูแลได้คลอบคลุมทั้ง๒ หมู่บ้าน คือหมู่ที่ ๑ และ หมู่ที่ ๒ อีกทั้งสมาชิกสภาเทศบาลมีความเห็น ตรงกันในรูปแบบนี้ <u>ข้อเสีย</u> ผู้มีสิทธิเลือกตั้งอาจจะสับสนเรื่องหน่วยเลือกตั้งบ้างอีกทั้งอาจจะทำให้บัญชีรายชื่อผู้สิทธิเลือกตั้งอาจจะเกิดตกหล่นได้
๒	๒	เขต ๑ = ๓,๐๕๒ เขต ๒ = ๓,๑๙๐ รวม = ๖,๒๔๒ ค่าเฉลี่ยต่อเขต = ๓,๑๒๑	เขต ๒ : เขต ๑ = ๑๓๘ (ร้อยละ ๔.๔๒)	<u>ข้อดี</u> แบ่งตามถนนสายหลักในเขตเทศบาลและสมาชิกสภาในแต่ละเขตสามารถดูแลได้คลอบคลุมทั้ง ๒ หมู่บ้าน คือ หมู่ที่๑ และ หมู่ที่๒ <u>ข้อเสีย</u> ผู้มีสิทธิเลือกตั้งอาจจะสับสนเรื่องหน่วยเลือกตั้งบ้างอีกทั้งอาจจะทำให้บัญชีรายชื่อผู้สิทธิเลือกตั้งอาจจะเกิดตกหล่นได้
๓	๓	เขต ๑ = ๓,๐๗๓ เขต ๒ = ๓,๑๖๙ รวม = ๖,๒๔๒ ค่าเฉลี่ยต่อเขต = ๓,๑๒๑	เขต ๒ : เขต ๑ = ๙๖ (ร้อยละ ๓.๐๘)	ข้อดี การแบ่งเขตโดยใช้เขตหมู่บ้านเป็นเขตเลือกตั้ง การจัดหน่วยเลือกตั้งและผู้มีสิทธิเลือกตั้งก็จะไม่สับสนในการไปลงคะแนนเสียงเลือกตั้ง ข้อเสีย๑.อาจทำให้เกิดการแบ่งแยกหรือความขัดแย้งระหว่างหมู่บ้านหรือชุมชนต่าง ๆ ๒.การเลือกตั้งที่ขนาดของหมู่บ้านที่แตกต่างกันอาจทำให้มีจำนวนผู้มีสิทธิเลือกตั้งไม่เท่ากัน ส่งผลต่อความยุติธรรมในการเลือกตั้ง. ๓.อาจเกิดการเมืองท้องถิ่นที่มีอิทธิพลจากกลุ่มผลประโยชน์เฉพาะ ทำให้การตัดสินใจไม่เป็นกลาง



ประกาศสำนักงานคณะกรรมการการเลือกตั้งประจำจังหวัดปัตตานี
เรื่อง รูปแบบการแบ่งเขตเลือกตั้งสมาชิกสภาเทศบาลตำบลบางปู อำเภอยะหริ่ง จังหวัดปัตตานี
เพื่อรับฟังความคิดเห็นและข้อเสนอแนะจากประชาชนในเขตเลือกตั้ง

ด้วยพระราชบัญญัติการเลือกตั้งสมาชิกสภาท้องถิ่นหรือผู้บริหารท้องถิ่น พ.ศ.๒๕๖๒ และระเบียบคณะกรรมการการเลือกตั้งว่าด้วยการเลือกตั้งสมาชิกสภาท้องถิ่นหรือผู้บริหารท้องถิ่น พ.ศ.๒๕๖๒ และที่แก้ไขเพิ่มเติม ได้กำหนดหลักเกณฑ์และวิธีการแบ่งเขตเลือกตั้งสมาชิกสภาท้องถิ่น ให้ผู้อำนวยการการเลือกตั้งประจำจังหวัดดำเนินการเกี่ยวกับการแบ่งเขตเลือกตั้งของแต่ละองค์กรปกครองส่วนท้องถิ่น โดยพิจารณาจากประกาศจำนวนราษฎรที่ผู้อำนวยการทะเบียนกลางประกาศในปีสุดท้ายก่อนที่จะมีการเลือกตั้ง (ณ วันที่ ๓๑ ธันวาคม ๒๕๖๗) และในการแบ่งเขตเลือกตั้งให้จัดให้มีจำนวนราษฎรในแต่ละเขตเลือกตั้งใกล้เคียงกันมากที่สุดและพื้นที่ของแต่ละเขตเลือกตั้งต้องติดต่อกัน เว้นแต่ตามสภาพพื้นที่ขององค์กรปกครองส่วนท้องถิ่นทำให้ไม่อาจแบ่งเขตเลือกตั้งให้มีพื้นที่ติดต่อกันได้ จะกำหนดให้เขตเลือกตั้งมีพื้นที่ไม่ติดต่อกันเท่าที่จำเป็นก็ได้

เพื่อให้การแบ่งเขตเลือกตั้ง**สมาชิกสภาเทศบาลตำบลบางปู** เป็นไปด้วยความเรียบร้อย อาศัยอำนาจตามความในข้อ ๑๓ ของระเบียบคณะกรรมการการเลือกตั้งว่าด้วยการเลือกตั้งสมาชิกสภาท้องถิ่นหรือผู้บริหารท้องถิ่น พ.ศ.๒๕๖๒ และที่แก้ไขเพิ่มเติม จึงประกาศรูปแบบการแบ่งเขตเลือกตั้ง**สมาชิกสภาเทศบาลตำบลบางปู** จำนวน ๓ รูปแบบ เพื่อรับฟังความคิดเห็นและข้อเสนอแนะจากประชาชนในเขตเลือกตั้ง รายละเอียดตามเอกสารแนบท้ายประกาศนี้

ดังนั้น จึงขอเชิญชวนประชาชนในเขตเลือกตั้งแสดงความคิดเห็นและข้อเสนอแนะต่อรูปแบบการแบ่งเขตเลือกตั้งดังกล่าว ทั้งนี้ หากผู้ใดประสงค์จะแสดงความคิดเห็นและข้อเสนอแนะให้จัดทำความคิดเห็นและข้อเสนอแนะ ยื่นด้วยตนเองหรือทำเป็นหนังสือให้**ผู้อำนวยการการเลือกตั้งประจำจังหวัดปัตตานี สำนักงานคณะกรรมการการเลือกตั้งประจำจังหวัดปัตตานี ศาลากลางจังหวัดปัตตานี ถนนเดชา ตำบลสะบารัง อำเภอเมืองปัตตานี จังหวัดปัตตานี ๙๔๐๐๐ ภายใน ๑๐ วันนับแต่ประกาศ (ระหว่างวันที่ ๑๙ มกราคม ๒๕๖๘ ถึงวันที่ ๒๘ มกราคม ๒๕๖๘** โดยสามารถดาวน์โหลดข้อมูลรูปแบบการแบ่งเขตเลือกตั้งได้ทางเว็บไซต์ของสำนักงานคณะกรรมการการเลือกตั้งประจำจังหวัดปัตตานี (http://www.ect.go.th/pattani)

จึงประกาศให้ทราบโดยทั่วกัน

ประกาศ ณ วันที่ ๑๙ มกราคม พ.ศ. ๒๕๖๘

(นางสาวนฤมล แสงช่วง)
ผู้อำนวยการการเลือกตั้งประจำจังหวัดปัตตานี

การแบ่งเขตเลือกตั้งสมาชิกสภาท้องถิ่น
เทศบาลตำบลบางปู อำเภอยะหริ่ง จังหวัดปัตตานี

๑. เทศบาลตำบลบางปู อำเภอยะหริ่ง จังหวัดปัตตานี รูปแบบที่ ๑

เขตเลือกตั้งที่	จำนวนสมาชิก	ท้องที่ที่ประกอบเป็นเขตเลือกตั้ง
๑	๖	เริ่มจากหลักเขตที่ ๑ พิกัด ๔๗ NQH ๕๖๙๑๑๖๐๕๔๙ ไปทางทิศตะวันออกเฉียงใต้ ตามแนวเขตเทศบาล ถึงหลักเขตที่ ๒ ซึ่งตั้งอยู่บนแนวเขภตป่าสงวนแห่งชาติป่าชายเลนยะหริ่งถึงหลักเขตที่ ๒ พิกัด ๔๗ NQH ๕๗๔๘๖๕๙๘๘๒ จากหลักเขตที่ ๒ ไปทางทิศตะวันออกเฉียงเหนือ ตามแนวเขตเทศบาลถึงซอยข้างโรงเรียนบ้านบางปู พิกัด ๔๗ NQH ๕๙๒๘๙๖๐๑๐๐ จากพิกัด ๔๗ NQH ๕๙๒๘๙๖๐๑๐๐ ไปทางทิศใต้ ตามแนวซอยข้างโรงเรียนบ้านบางปูตัดผ่านถนนรามโกมุท เข้าสู่ซอยข้างโรงเรียนบ้านบางปูถึงทางหลวงแผ่นดินปัตตานี-นราธิวาส พิกัด ๔๗ NQH ๕๙๔๗๘๕๙๙๒๖ จากพิกัด ๔๗ NQH ๕๙๔๗๘๕๙๙๒๖ ไปทางทิศตะวันออก ตามแนวทางหลวงแผ่นดินปัตตานี-นราธิวาสถึงถนนโรงเรียนมุสลิมพัฒนศาสตร์ พิกัด ๔๗ NQH ๕๙๔๗๘๕๙๙๓๔ จากพิกัด ๔๗ NQH ๕๙๔๗๘๕๙๙๓๔ ไปทางทิศตะวันออกเฉียงใต้ ตามแนวถนนโรงเรียนมุสลิมพัฒนศาสตร์ ถึงแนวเขตเทศบาล บริเวณพิกัด ๔๗ NQH ๕๙๖๙๑๕๙๒๑๐ จากพิกัด ๔๗ NQH ๕๙๖๙๑๕๙๒๑๐ ไปทางทิศตะวันตกเฉียงใต้ ตามแนวเขตเทศบาล ถึงหลักเขตที่ ๙ พิกัด ๔๗ NQH ๕๗๘๑๑๕๘๙๗๗ จากหลักเขตที่ ๙ ไปทางทิศตะวันตกตามแนวเขตเทศบาล ถึงพิกัด ๔๗ NQH ๕๗๓๖๙๕๘๙๐๑ จากพิกัด ๔๗ NQH ๕๗๓๖๙๕๘๙๐๑ ไปทางทิศเหนือ ตามแนวเขตเทศบาล ถึงพิกัด ๔๗ NQH ๕๗๓๖๘๕๙๑๐๘ จากพิกัด ๔๗ NQH ๕๗๓๖๘๕๙๑๐๘ ไปทางทิศตะวันตก ตามแนวเขตเทศบาล ถึงหลักเขตที่ ๑๐ พิกัด ๔๗ NQH ๕๗๓๖๗๕๘๙๗๔ จากหลักเขตที่ ๑๐ ไปทางทิศตะวันออกเฉียงเหนือ ตามแนวเขตเทศบาล ถึงหลักเขตที่ ๑ อันเป็นจุดเริ่มต้น
๒	๖	เริ่มต้นจากหลักเขตที่ ๓ พิกัด ๔๗ NQH ๖๐๘๘๖๖๐๘๑๘ ไปทางทิศตะวันออกเฉียงใต้ ตามแนวเขตเทศบาล ถึงหลักเขตที่ ๔ พิกัด ๔๗ NQH ๖๑๖๘๘๖๐๕๓๕ จากเหลักเขตที่ ๔ ไปทางทิศตะวันตกเฉียงใต้ ตามแนวเขตเทศบาล ถึงหลักเขตที่ ๕ พิกัด ๔๗ NQH ๖๑๒๗๘๖๐๐๔๕ จากหลักเขตที่ ๕ ไปทางทิศตะวันตก เฉียงใต้ ตามแนวเขตเทศบาล ถึงหลักเขตที่ ๖ พิกัด ๔๗ NQH ๖๐๗๖๕๕๙๖๓๕ จากหลักเขตที่ ๖ ไปทางทิศตะวันตกเฉียงเหนือ ตามแนวเขตเทศบาล ถึงหลักเขตที่ ๗ พิกัด ๔๗ NQH ๖๐๔๓๐๕๙๘๒๑ จากหลักเขตที่ ๗ ไปทางทิศตะวันตกเฉียงใต้ ตามแนวเขตเทศบาล ถึงหลักเขตที่ ๘ พิกัด ๔๗ NQH ๕๙๗๓๘๕๙๑๒๕ จากหลักเขตที่ ๘ ไปทางทิศตะวันตกเฉียงใต้ ตามแนวเขตเทศบาล ถึงจุดพิกัด ๔๗ NQH ๕๙๖๙๑๕๙๒๑๐ จากจุดพิกัด ๔๗ NQH ๕๙๖๙๑๕๙๒๑๐ ไปทางทิศตะวันออกเฉียงเหนือ ตามแนวถนนโรงเรียนมุสลิมพัฒนศาสตร์ ถึงทางหลวงแผ่นดินปัตตานี-นราธิวาส พิกัด ๔๗ NQH ๕๙๔๗๘๙๙๓๔ จากพิกัด๔๗ NQH ๕๙๔๗๘๙๙๓๔ ไปทางทิศตะวันตก ตามแนวทางหลวงแผ่นดินปัตตานี-นราธิวาสถึงพิกัด๔๗ NQH ๕๙๔๗๘๕๙๙๒๖ จากพิกัด ๔๗ NQH ๕๙๔๗๘๕๙๙๒๖ ไปทางทิศเหนือตามแนวซอยข้างโรงเรียนบ้านบางปู ตัดผ่านถนนรามโกมุท เข้าสู่ซอยข้างโรงเรียนบ้านบางปู ถึงแนวเขตเทศบาล พิกัด ๔๗ NQH ๕๙๒๘๙๖๐๑๐๐ จากพิกัด ๔๗ NQH ๕๙๒๘๙๖๐๑๐๐ ไปทางทิศตะวันออกเฉียงเหนือ ตามแนวเขตเทศบาล ถึงหลักเขตที่ ๓ อันเป็นจุดเริ่มต้น

๒. เทศบาลตำบลบางปู อำเภอยะหริ่ง จังหวัดปัตตานี รูปแบบที่ ๒

เขตเลือกตั้งที่	จำนวนสมาชิก	ท้องที่ที่ประกอบเป็นเขตเลือกตั้ง
๑	๖	เริ่มต้นจากแนวหลักเขตที่ ๑ พิกัด ๔๗ NQH ๕๖๙๑๑๖๐๕๔๙ ไปทางทิศตะวันออกเฉียงใต้ ตามแนวเขตเทศบาล ถึงหลักเขตที่ ๒ พิกัด ๔๗ NQH ๕๗๔๘๖๕๙๘๘๒ จากหลักเขตที่ ๒ ไปทางทิศตะวันออกเฉียงเหนือ ตามแนวเขตเทศบาล ถึงซอยกำนันแว พิกัด ๔๗ NQH ๕๙๔๙๖๖๐๑๗๐ จากพิกัด ๔๗ NQH ๕๙๔๙๖๖๐๑๗๐ ไปทางทิศใต้ ตามซอยกำนันแว ตัดข้ามถนนรามโกมุท เข้าสู่ซอยกำนันแว ถึงทางหลวงแผ่นดินปัตตานี-นราธิวาส พิกัด ๔๗ NQH ๕๙๕๐๖๕๙๙๓๓ จากพิกัด ๔๗ NQH ๕๙๕๐๖๕๙๙๓๓ ไปทางทิศตันออก ตามแนวทางหลวงแผ่นดินปัตตานี-นราธิวาส ถึงโรงเรียนมุสลิมพัฒนศาสตร์ พิกัด ๔๗ NQH ๕๙๔๗๘๕๙๙๓๔ จากพิกัด ๔๗ NQH ๕๙๔๗๘๕๙๙๓๔ ไปทางทิศตะวันออกเฉียงใต้ ตามถนนโรงเรียนมุสลิมพัฒนศาสตร์ ถึงแนวแขตเทศบาล บริเวณพิกัด ๔๗ NQH ๕๙๖๙๑๕๙๒๑๐ จากพิกัด ๔๗ NQH ๕๙๖๙๑๕๙๒๑๐ ไปทางทิศตะวันตกเฉียงใต้ ตามแนวเขตเทศบาล ถึงหลักเขตที่ ๙ พิกัด ๔๗ NQH ๕๗๘๑๑๕๘๙๗๗ จากหลักเขตที่ ๙ พิกัด ๔๗ NQH ๕๗๘๑๑๕๘๙๗๗ ไปทางทิศตะวันตก ตามแนวเขตเทศบาล ถึงพิกัด ๔๗ NQH ๕๗๓๖๙๕๘๙๐๑ จากพิกัด ๔๗ NQH ๕๗๓๖๙๕๘๙๐๑ ไปทางทิศเหนือตามแนวเขตเทศบาลถึงพิกัด ๔๗ NQH ๕๗๓๖๘๕๙๑๐๘ จากพิกัด ๔๗ NQH ๕๗๓๖๘๕๙๑๐๘ ไปทางทิศตะวันตกตามแนวเขตเทศบาล ถึงหลักเขตที่ ๑๐ พิกัด ๔๗ NQH ๕๗๓๖๗๕๘๙๗๔ จากหลักเขตที่ ๑๐ ไปทางทิศตะวันออกเฉียงเหนือตามแนวเขตเทศบาล ถึงหลักเขตที่ ๑ อันเป็นจุดเริ่มต้น
๒	๖	เริ่มจากหลักเขตที่ ๓ พิกัด ๔๗ NQH ๖๐๘๘๖๖๐๘๑๘ ไปทางทิศตะวันออกเฉียงใต้ ตามแนวเขตเทศบาล ถึงหลักเขตที่ ๔ พิกัด ๔๗ NQH ๖๑๖๘๘๖๐๕๓๕ จากหลักเขตที่ ๔ ไปทางทิศตะวันออกเฉียงใต้ ตามแนวเขตเทศบาล ถึงหลักเขตที่ ๕ พิกัด ๔๗ NHQ ๖๑๒๗๘๖๐๐๔๕ จากหลักเขตที่ ๕ ไปทางทิศตะวันตกเฉียงใต้ตามแนวเขตเทศบาล ถึงหลักเขตที่ ๖ พิกัด ๔๗ NQH ๖๐๗๖๕๕๙๖๓๕ จากหลักเขตที่ ๖ ไปทางทิศตะวันตกเฉียงเหนือ ตามแนวเขตเทศบาล ถึงหลักเขตที่ ๗ พิกัด ๔๗ NQH ๖๐๔๓๐๕๙๘๒๑ จากหลักเขตที่ ๗ ไปทางทิศตะวันตกเฉียงใต้ ตามแนวเขตเทศบาล ถึงหลักเขตที่ ๘ พิกัด ๔๗ NQH ๕๙๗๓๘๕๙๑๒๕ จากหลักเขตที่ ๘ ไปทางทิศตะวันตกเฉียงใต้ ตามแนวเขตเทศบาล ถึงพิกัด๔๗NQH๕๙๖๙๑๕๙๒๑๐จากพิกัด๔๗NQH๕๙๖๙๑๕๙๒๑๐ไปทางทิศตะวันออกเฉียงเหนือ ตามแนวทางถนนโรงเรียนมุสลิมพัฒนศาสตร์ ถึงทางหลวงแผ่นดินปัตตานี-นราธิวาส พิกัด๔๗ NQH ๕๙๔๗๘๕๙๙๓๔ จากพิกัด๔๗ NQH ๕๙๔๗๘๕๙๙๓๔ ไปทางทิศตะวันตก ตามแนวทางหลวงแผ่นดินปัตตานี-นราธิวาส ถึงพิกัด ๔๗ NQH ๕๙๕๐๖๕๙๙๓๓ จากพิกัด ๔๗ NQH ๕๙๕๐๖๕๙๙๓๓ ไปทางทิศเหนือ ตามแนวซอยกำนันแวตัดข้ามถนนรามโกมุท เข้าสู่ซอยกำนันแว ถึงแนวเขตเทศบาล บริเวณพิกัด ๔๗ NQH ๕๙๔๙๖๖๐๑๗๐ จากพิกัด ๔๗ NQH ๕๙๔๙๖๖๐๑๗๐ ไปทางทิศตะวันออกเฉียงเหนือ ตามแนวเขตเทศบาล ถึงหลักเขตที่ ๓ อันเป็นจุดเริ่มต้น

๓. เทศบาลตำบลบางปู อำเภอยะหริ่ง จังหวัดปัตตานี รูปแบบที่ ๓

เขตเลือกตั้งที่	จำนวนสมาชิก	ท้องที่ที่ประกอบเป็นเขตเลือกตั้ง
๑	๖	เริ่มหลักเขตที่ ๑ พิกัด ๔๗ NQH๕๖๙๑๑๖๐๕๔๙ ไปทางทิศตะวันออกเฉียงใต้ ตามแนวเขตเทศบาล ถึงหลักเขตที่ ๒ พิกัด ๔๗ NQH ๕๗๔๘๖๕๙๘๘๒ จากหลักเขตที่ ๒ ไปทางทิศตะวันออกเฉียงเหนือ ตามแนวเขตเทศบาล ถึงซอยกุโบร์ พิกัด ๔๗ NQH ๕๙๕๖๐๖๐๑๐๔ จากพิกัด ๔๗ NQH ๕๙๕๖๐๖๐๑๐๔ ไปทางทิศใต้ ตามแนวซอยกุโบร์ ถึงพิกัด ๔๗ NQH ๕๙๕๔๖๖๐๕๙๖ จากพิกัด ๔๗ NQH ๕๙๕๔๖๖๐๕๙๖ ไปทางทิศตะวันออก ตามแนวถนนรามโกมุท ถึงริมรั้วกุโบร์ พิกัด ๔๗ NQH ๕๙๕๕๘๖๐๐๖๒ จากพิกัด ๔๗ NQH ๕๙๕๕๘๖๐๐๖๒ ไปทางทิศใต้ ตามแนวถนนริมรั้วกุโบร์ ตัดข้ามทางหลวงแผ่นดินปัตตานี-นราธิวาส ถึงถนนโรงเรียนมุสลิมพัฒนศาสตร์ พิกัด ๔๗ NQH ๕๙๔๗๘๕๙๙๓๔ จากพิกัด ๔๗ NQH ๕๙๔๗๘๕๙๙๓๔ ไปทางทิศตะวันออกเฉียงใต้ ตามแนวถนนโรงเรียนมุสลิมพัฒนศาสตร์ ถึงแนวเขตเทศบาล บริเวณ พิกัด ๔๗ NQH ๕๙๖๙๑๕๙๒๑๐ จากพิกัด ๔๗ NQH ๕๙๖๙๑๕๙๒๑๐ ไปทางทิศตะวันตกเฉียงใต้ ตามแนวเขตเทศบาล ถึงหลักเขตที่ ๙ พิกัด ๔๗ NQH ๕๗๘๑๑๕๘๙๗๗ จากหลักเขตที่ ๙ ไปทางทิศตะวันตก ตามแนวเขตเทศบาล ถึงพิกัด ๔๗ NQH ๕๗๓๖๙๕๘๙๐๑ จากพิกัด ๔๗ NQH ๕๗๓๖๙๕๘๙๐๑ ไปทางทิศเหนือ ตามแนวเขตเทศบาล ถึงพิกัด ๔๗ NQH ๕๗๓๖๘๕๙๑๐๘ จากพิกัด ๔๗ NQH ๕๗๓๖๘๕๙๑๐๘ ไปทางทิศตะวันตก ตามแนวเขตเทศบาล ถึงหลักเขตที่ ๑๐ พิกัด ๔๗ NQH ๕๗๓๖๗๕๘๙๗๔ จากหลักเขตที่ ๑๐ ไปทางทิศตะวันออกเฉียงเหนือ ตามแนวเขตเทศบาล ถึงหลักเขตที่ ๑ อันเป็นจุดเริ่มต้น
๒	๖	เริ่มจากหลักเขตที่ ๓ พิกัด ๔๗ NQH ๖๐๘๘๖๖๐๘๑๘ ไปทางทิศตะวันออกเฉียงใต้ ตามแนวเขตเทศบาล ถึงหลักเขตที่ ๔ พิกัด ๔๗ NQH ๖๑๖๘๘๖๐๕๓๕ จากหลักเขตที่ ๔ ไปทางทิศตะวันออกเฉียงใต้ ตามแนวเขตเทศบาล ถึงหลักเขตที่ ๕ พิกัด ๔๗ NHQ ๖๑๒๗๘๖๐๐๔๕ จากหลักเขตที่ ๕ ไปทางทิศตะวันตกเฉียงใต้ ตามแนวเขตเทศบาล ถึงหลักเขตที่ ๖ พิกัด ๔๗ NQH ๖๐๗๖๕๕๙๖๓๕ จากหลักเขตที่ ๖ ไปทางทิศตะวันตกเฉียงเหนือ ตามแนวเขตเทศบาล ถึงหลักเขตที่ ๗ พิกัด ๔๗ NQH ๖๐๔๓๐๕๙๘๒๑ จากหลักเขตที่ ๗ ไปทางทิศตะวันตกเฉียงใต้ ตามแนวเขตเทศบาล ถึงหลักเขตที่ ๘ พิกัด ๔๗ NQH ๕๙๗๓๘๕๙๑๒๕ จากหลักเขตที่ ๘ ไปทางทิศตะวันตกเฉียงใต้ ตามแนวเขตเทศบาล ถึงพิกัด ๔๗ NQH ๕๙๖๙๑๕๙๒๑๐ จากพิกัด ๔๗ NQH ๕๙๖๙๑๕๙๒๑๐ ไปทางทิศตะวันออกเฉียงเหนือตามแนวถนนโรงเรียนมุสลิมพัฒนศาสตร์ถึงทางหลวงแผ่นดินปัตตานี-นราธิวาส พิกัด ๔๗ NQH ๕๙๔๗๘๕๙๙๓๔ จากพิกัด ๔๗ NQH ๕๙๔๗๘๕๙๙๓๔ ตัดข้ามทางหลวงแผ่นดินปัตตานี- นราธิวาส เข้าสู่ถนนริมรั้วกุโบร์จดถนนรามโกมุท พิกัด ๔๗ NQH ๕๙๕๕๘๖๐๐๖๒ จากพิกัด ๔๗ NQH ๕๙๕๕๘๖๐๐๖๒ ไปทางทิศตะวันตก ตามแนวถนนรามโกมุท ถึงซอยกุโบร์ พิกัด ๔๗ NQH ๕๙๕๔๖๖๐๕๙๖ จากพิกัด ๔๗ NQH ๕๙๕๔๖๖๐๕๙๖ ไปทาง ทิศเหนือ ตามแนวซอยซอยกุโบร์ ถึงแนวเขตเทศบาล บริเวณพิกัด ๔๗ QH ๕๙๕๕๖๐๖๐๑๐๔ จากพิกัด ๔๗ NQH ๕๙๕๔๖๐๖๐๑๐ ไปทางทิศะวันออกเฉียงเหนือ ตามแนวเขตเทศบาล ถึงหลักเขตที่ ๓ อันเป็นจุดเริ่มต้น

การแบ่งเขตเลือกตั้งสมาชิกสภาท้องถิ่น
เทศบาลตำบลบางปู อำเภอยะหริ่ง จังหวัดปัตตานี

แบบที่ 1

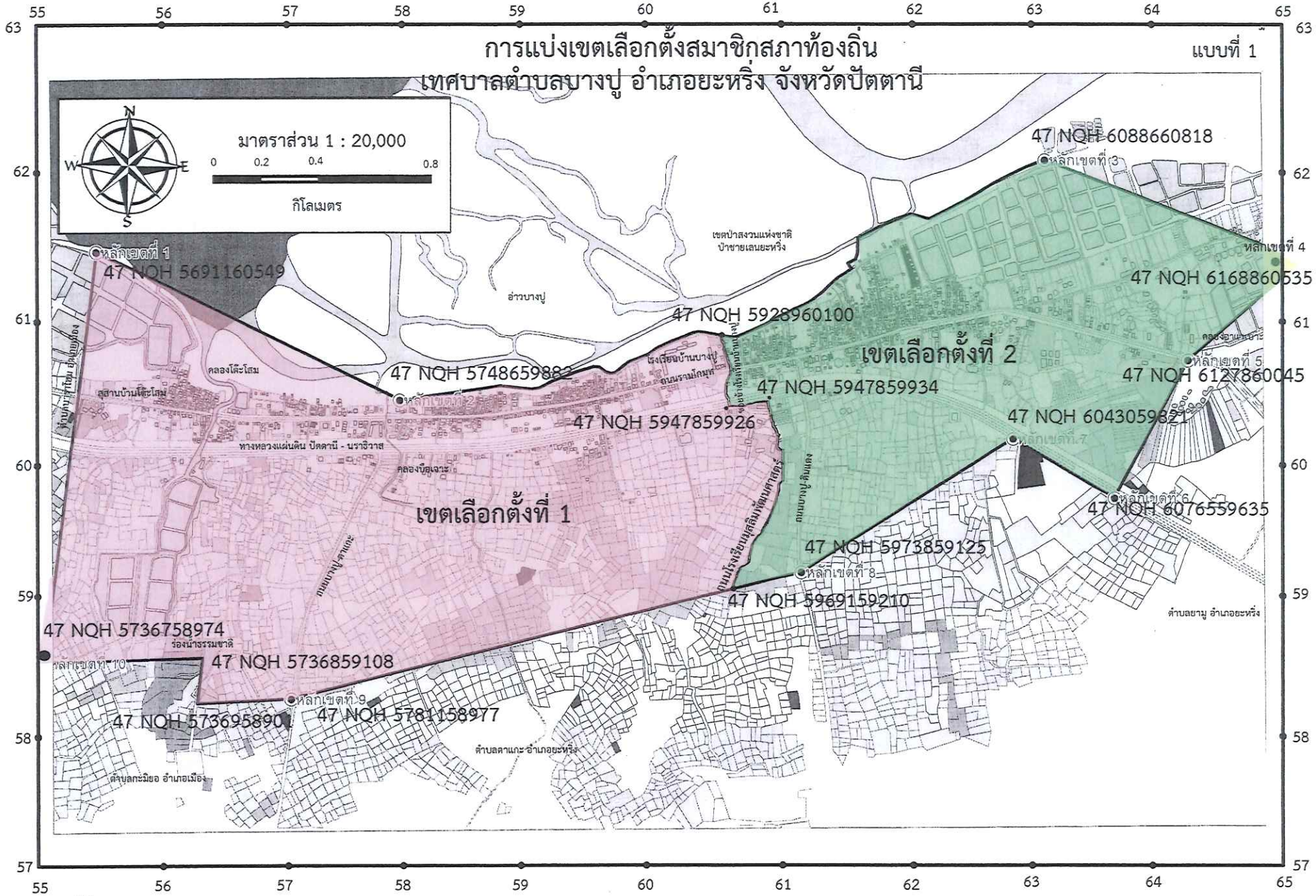

การแบ่งเขตเลือกตั้งสมาชิกสภาท้องถิ่น
เทศบาลตำบลยางปู อำเภอยะหริ่ง จังหวัดปัตตานี

แบบที่ 2

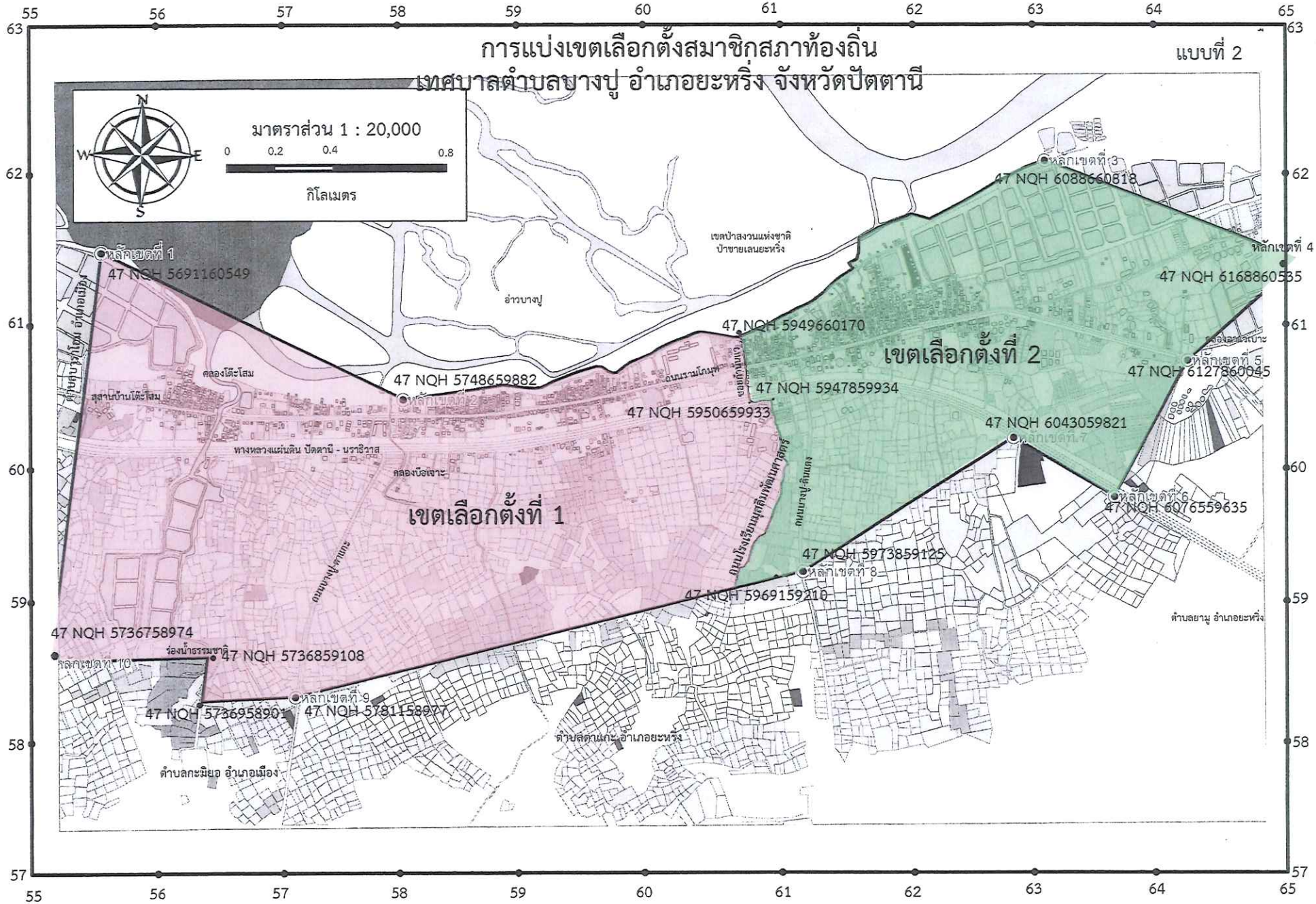

การแบ่งเขตเลือกตั้งสมาชิกสภาท้องถิ่น
เทศบาลตำบลยางปู อำเภอยะหริ่ง จังหวัดปัตตานี

แบบที่ 3

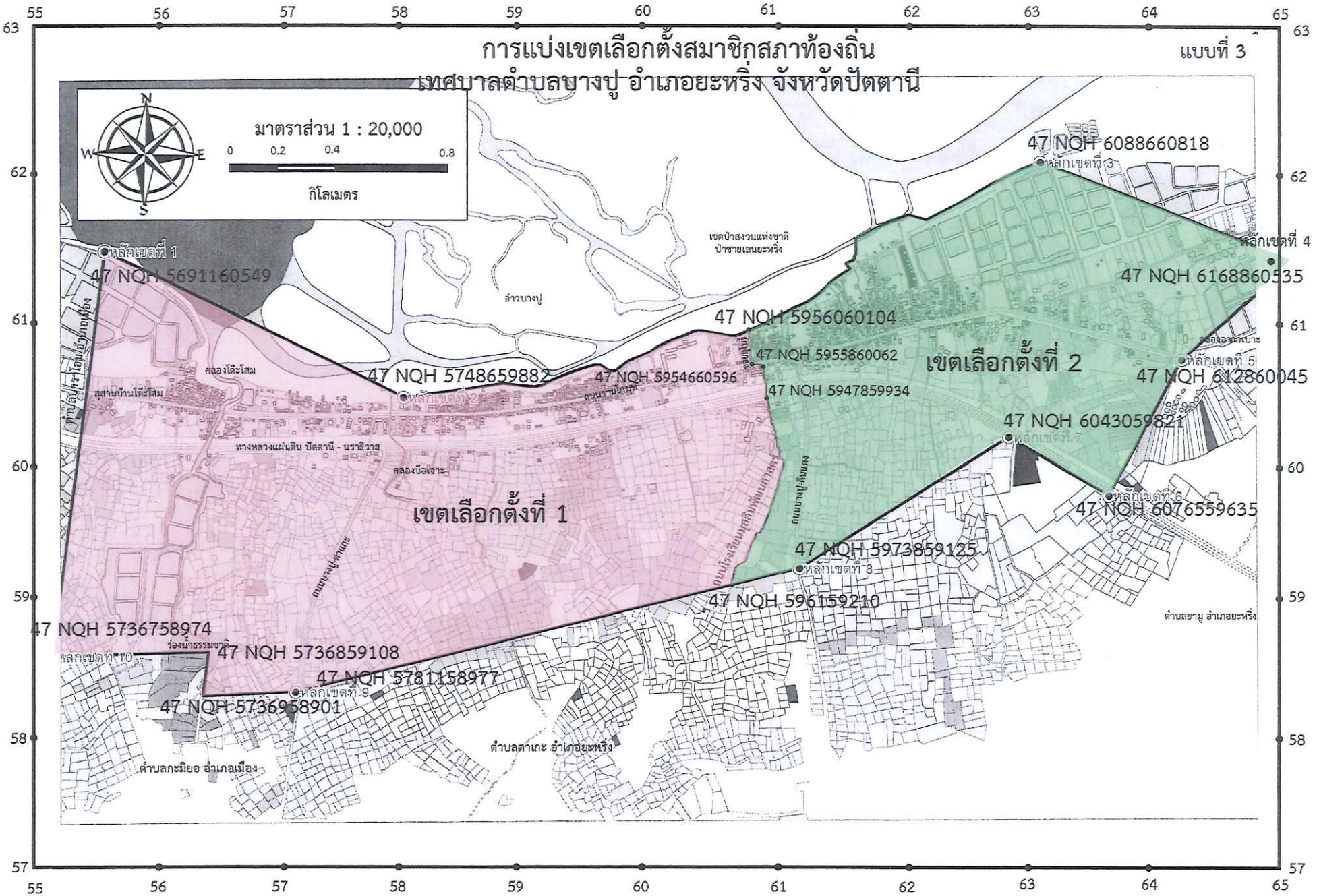

ข้อมูลเปรียบเทียบจำนวนราษฎรในแต่ละรูปแบบ ของสมาชิกสภาเทศบาลตำบลบางปู
อำเภอยะหริ่ง จังหวัดปัตตานี

ลำดับที่	รูปแบบที่	ข้อมูลจำนวนราษฎร (ณ วันที่ ๓๑ ธันวาคม ๒๕๖๗)		เหตุผลของการแบ่งเขตเลือกตั้ง
		จำนวนราษฎรในเขตเลือกตั้ง	ผลต่างจำนวนราษฎรของเขตมากที่สุดและน้อยที่สุด	
๑	๑	เขต ๑ = ๕,๒๒๗	เขต ๒ : เขต ๑	ข้อดี จำนวนราษฎรไม่เกินร้อยละ ๑๐
		เขต ๒ = ๕,๓๘๐	= ๑๕๓	ตามระเบียบกำหนด เป็นรูปแบบเดิม
		รวม = ๑๐,๖๐๗	(ร้อยละ ๒.๘๙)	ที่เคยใช้ในการเลือกตั้ง ประชาชนมี
		ค่าเฉลี่ยต่อเขต		ความคุ้นเคย ไม่สับสน และง่ายต่อการ
		= ๕,๓๐๔		ประชาสัมพันธ์
๒	๒	เขต ๑ = ๕,๑๙๐	เขต ๒ : เขต ๑	ข้อดี ผลต่างจำนวนประชากรไม่เกิน
		เขต ๒ = ๕,๔๑๗	= ๒๒๗	ร้อยละ ๑๐ ตามระเบียบกำหนด
		รวม = ๑๐,๖๐๗	(ร้อยละ ๔.๒๘)	ข้อเสีย
		ค่าเฉลี่ยต่อเขต		- เป็นรูปแบบใหม่ประชาชน
		= ๕,๓๐๔		อาจสับสน
				- การจัดทำบัญชีรายชื่อผู้มีสิทธิ์ฯ
				มีความยุ่งยากสับสนเนื่องจากไม่
				ครอบคลุมทั้งหมู่บ้าน
๓	๓	เขต ๑ = ๕,๑๓๐	เขต ๒ : เขต ๑	ข้อดี ผลต่างจำนวนประชากรไม่เกิน
		เขต ๒ = ๕,๔๗๗	= ๓๔๗	ร้อยละ ๑๐ ตามระเบียบกำหนด
		รวม = ๑๐,๖๐๗	(ร้อยละ ๖.๕๔)	ข้อเสีย
		ค่าเฉลี่ยต่อเขต		- เป็นรูปแบบใหม่ประชาชน
		= ๕,๓๐๔		อาจสับสน
				- การจัดทำบัญชีรายชื่อผู้มีสิทธิ์ฯ
				มีความยุ่งยากสับสนเนื่องจากไม่
				ครอบคลุมทั้งหมู่บ้าน



ประกาศสำนักงานคณะกรรมการการเลือกตั้งประจำจังหวัดปัตตานี
เรื่อง รูปแบบการแบ่งเขตเลือกตั้งสมาชิกสภาเทศบาลตำบลตันหยง อำเภอยะหริ่ง จังหวัดปัตตานี
เพื่อรับฟังความคิดเห็นและข้อเสนอแนะจากประชาชนในเขตเลือกตั้ง

ด้วยพระราชบัญญัติการเลือกตั้งสมาชิกสภาท้องถิ่นหรือผู้บริหารท้องถิ่น พ.ศ.๒๕๖๒ และระเบียบคณะกรรมการการเลือกตั้งว่าด้วยการเลือกตั้งสมาชิกสภาท้องถิ่นหรือผู้บริหารท้องถิ่น พ.ศ.๒๕๖๒ และที่แก้ไขเพิ่มเติม ได้กำหนดหลักเกณฑ์และวิธีการแบ่งเขตเลือกตั้งสมาชิกสภาท้องถิ่น ให้ผู้อำนวยการการเลือกตั้งประจำจังหวัดดำเนินการเกี่ยวกับการแบ่งเขตเลือกตั้งของแต่ละองค์กรปกครองส่วนท้องถิ่น โดยพิจารณาจากประกาศจำนวนราษฎรที่ผู้อำนวยการทะเบียนกลางประกาศในปีสุดท้ายก่อนที่จะมีการเลือกตั้ง (ณ วันที่ ๓๑ ธันวาคม ๒๕๖๗) และในการแบ่งเขตเลือกตั้งให้จัดให้มีจำนวนราษฎรในแต่ละเขตเลือกตั้งใกล้เคียงกันมากที่สุดและพื้นที่ของแต่ละเขตเลือกตั้งต้องติดต่อกัน เว้นแต่ตามสภาพพื้นที่ขององค์กรปกครองส่วนท้องถิ่นทำให้ไม่อาจแบ่งเขตเลือกตั้งให้มีพื้นที่ติดต่อกันได้ จะกำหนดให้เขตเลือกตั้งมีพื้นที่ไม่ติดต่อกันเท่าที่จำเป็นก็ได้

เพื่อให้การแบ่งเขตเลือกตั้ง**สมาชิกสภาเทศบาลตำบลตันหยง** เป็นไปด้วยความเรียบร้อย อาศัยอำนาจตามความในข้อ ๑๓ ของระเบียบคณะกรรมการการเลือกตั้งว่าด้วยการเลือกตั้งสมาชิกสภาท้องถิ่นหรือผู้บริหารท้องถิ่น พ.ศ.๒๕๖๒ และที่แก้ไขเพิ่มเติม จึงประกาศรูปแบบการแบ่งเขตเลือกตั้ง**สมาชิกสภาเทศบาลตำบลตันหยง** จำนวน ๓ รูปแบบ เพื่อรับฟังความคิดเห็นและข้อเสนอแนะจากประชาชนในเขตเลือกตั้ง รายละเอียดตามเอกสารแนบท้ายประกาศนี้

ดังนั้น จึงขอเชิญชวนประชาชนในเขตเลือกตั้งแสดงความคิดเห็นและข้อเสนอแนะต่อรูปแบบการแบ่งเขตเลือกตั้งดังกล่าว ทั้งนี้ หากผู้ใดประสงค์จะแสดงความคิดเห็นและข้อเสนอแนะให้จัดทำความคิดเห็นและข้อเสนอแนะ ยื่นด้วยตนเองหรือทำเป็นหนังสือให้**ผู้อำนวยการการเลือกตั้งประจำจังหวัดปัตตานี สำนักงานคณะกรรมการการเลือกตั้งประจำจังหวัดปัตตานี ศาลากลางจังหวัดปัตตานี ถนนเด่ชา ตำบลสะบารัง อำเภอเมืองปัตตานี จังหวัดปัตตานี ๙๔๐๐๐ ภายใน ๑๐ วันนับแต่ประกาศ (ระหว่างวันที่ ๑๙ มกราคม ๒๕๖๘ ถึงวันที่ ๒๘ มกราคม ๒๕๖๘** โดยสามารถดาวน์โหลดข้อมูลรูปแบบการแบ่งเขตเลือกตั้งได้ทางเว็บไซต์ของสำนักงานคณะกรรมการการเลือกตั้งประจำจังหวัดปัตตานี (http://www.ect.go.th/pattani)

จึงประกาศให้ทราบโดยทั่วกัน

ประกาศ ณ วันที่ ๑๙ มกราคม พ.ศ. ๒๕๖๘

(นางสาวนฤมล แสงช่วง)
ผู้อำนวยการการเลือกตั้งประจำจังหวัดปัตตานี

รูปแบบที่ 1

เขตเลือกตั้ง	ท้องที่ที่ประกาศเป็นเขตเลือกตั้ง
เขตเลือกตั้งที่ 1	หมู่ที่ 1 บางส่วน และหมู่ที่ 2 บางส่วน เริ่มจากกึ่งกลางถนนทางหลวงแผ่นดินปัตตานี – นราธิวาส ถนนเพชรเกษม พิกัด QH 658546 ไปทางทิศตะวันออกเฉียงเหนือตามแนวเขตเทศบาลถึงหลักเขตที่ 2 QH 666549 จากหลักเขตที่ 2 ไปทางทิศตะวันออกเฉียงใต้ตามแนวเส้นเขตเทศบาลขนานกับถนนสุเหร่าอาโหไปถึงหลักเขตที่ 3 QH 667547 จากหลักเขตที่ 3 ไปทางทิศตะวันออกเฉียงใต้ตามแนวเส้นเขตเทศบาลถึงหลักเขตที่ 4 QH 672544 จากหลักเขตที่ 4 ไปทางทิศตะวันตก เลียบคลองตันหยงถึงกึ่งกลางถนนทางหลวงแผ่นดินปัตตานี - นราธิวาส ถนนเพชรเกษม พิกัด QH 667541 จากพิกัด QH 667541 ไปทางทิศตะวันตกเฉียงเหนือ ถึงจุดกึ่งกลางถนนทางหลวงแผ่นดินปัตตานี - นราธิวาส พิกัด QH 658546 ซึ่งเป็นจุดเริ่มต้น
เขตเลือกตั้งที่ 2	หมู่ที่ 2 เริ่มจากกึ่งกลางทางหลวงแผ่นดินปัตตานี – นราธิวาส ถนนเพชรเกษม พิกัด QH 658546 ไปทางทิศตะวันตกเฉียงใต้ตามแนวเขตเทศบาลถึงหลักเขตที่ 1 QH 649543 จากหลักเขตที่ 1 ไปทางทิศใต้ตามแนวเขตเทศบาลถึงหลักเขตที่ 8 QH 650540 จากหลักเขตที่ 8 ไปทางทิศใต้ถึงหลักเขตที่ 7 QH 652533 จากหลักเขตที่ 7 ไปทางทิศตะวันออกเฉียงเหนือตามแนวเขตเทศบาล ถึงหลักเขตที่ 6 QH 666537 จากหลักเขตที่ 6 ไปทางทิศตะวันออกตามแนวเขตเทศบาลถึงหลักเขตที่ 5 QH 668537 จากหลักเขตที่ 5 ไปทางทิศเหนือเลียบคลองตันหยงถึงจุดกึ่งกลางทางหลวงแผ่นดินปัตตานี – นราธิวาส ถนนเพชรเกษม พิกัด QH 667541 จากจุดกึ่งกลางทางหลวงแผ่นดินปัตตานี – นราธิวาส ถนนเพชรเกษม พิกัด QH 667541 ไปทางทิศตะวันตกเฉียงเหนือถึงจุดกึ่งกลางทางหลวงแผ่นดินปัตตานี – นราธิวาส ถนนเพชรเกษม พิกัด QH 658546 ซึ่งเป็นจุดเริ่มต้น

รูปแบบที่ 2

เขตเลือกตั้ง	ท้องที่ที่ประกาศเป็นเขตเลือกตั้ง
เขตเลือกตั้งที่ 1	หมู่ที่ 1 บางส่วน และหมู่ที่ 2 บางส่วน เริ่มจากกึ่งกลางทางหลวงแผ่นดินปัตตานี – นราธิวาส ถนนเพชรเกษม พิกัด QH 658546 ไปทางทิศตะวันออกเฉียงเหนือตามแนวเขตเทศบาลถึงหลักเขตที่ 2 QH 666549 จากหลักเขตที่ 2 ไปทางทิศตะวันออกเฉียงใต้ตามแนวเขตเทศบาลขนานกับถนนสุเหร่าอาโห ไปถึงหลักเขตที่ 3 QH พิกัด 667547 จากหลักเขตที่ 3 ไปทางทิศตะวันออกเฉียงใต้ตามแนวเขตเทศบาลถึงหลักเขตที่ 4 QH 672544 จากหลักเขตที่ 4 ไปทางทิศใต้เลียบคลองตันหยงถึง กึ่งกลางทางหลวงแผ่นดินปัตตานี - นราธิวาส ถนนเพชรเกษม พิกัด QH 667541 จากพิกัด QH 667541 ไปทางทิศตะวันตกเฉียงเหนือ ถึงปากทางแยกถนนเทศบาล 1 จากปากทางแยกถนนเทศบาล 1 ไปทางทิศตะวันออกเฉียงเหนือ ถึงทางแยกถนนเทศบาล 1 จากทางแยกถนนเทศบาล 1 ไปทางทิศตะวันตกเฉียงเหนือ ถึงทางแยกถนนเทศบาล 1/5 จากทางแยกถนนเทศบาล 1/5 ไปทางทิศตะวันตกเฉียงใต้ถึง ปากทางแยกถนนเทศบาล 1/5 จากปากทางแยกถนนเทศบาล 1/5 ถึงกึ่งกลางทางหลวงแผ่นดินปัตตานี – นราธิวาส ถนนเพชรเกษม พิกัด QH 658546 ซึ่งเป็นจุดเริ่มต้น
เขตเลือกตั้งที่ 2	หมู่ที่ 2 เริ่มจากกึ่งกลางทางหลวงแผ่นดินปัตตานี – นราธิวาส ถนนเพชรเกษม พิกัด QH 658546 ไปทางทิศตะวันตกเฉียงใต้ตามแนวเขตเทศบาลถึงหลักเขตที่ 1 QH 649543 จากหลักเขตที่ 1 ไปทางทิศใต้ตามแนวเขตเทศบาลถึงหลักเขตที่ 8 QH 650540 จากหลักเขตที่ 8 ไปทางทิศใต้ถึงหลักเขตที่ 7 QH 652533 จากหลักเขตที่ 7 ไปทางทิศตะวันออกเฉียงเหนือตามแนวเขตเทศบาล ถึงหลักเขตที่ 6 QH 666537 จากหลักเขตที่ 6 ไปทางทิศตะวันออกตามแนวเขตเทศบาลถึงหลักเขตที่ 5 QH 668537 จากหลักเขตที่ 5 ไปทางทิศเหนือเลียบคลองตันหยง ถึงจุดกึ่งกลางทางหลวงแผ่นดินปัตตานี – นราธิวาส ถนนเพชรเกษม พิกัด QH 667541 จากจุดกึ่งกลางทางหลวงแผ่นดินปัตตานี – นราธิวาส ถนนเพชรเกษม พิกัด QH 667541 ไปทางทิศตะวันตกเฉียงเหนือ ถึงปากทางแยกถนนเทศบาล 1 จากปากทางแยกถนนเทศบาล 1 ไปทางทิศะวันออกเฉียงเหนือ ถึงทางแยกถนนเทศบาล 1 จากทางแยกถนนเทศบาล 1 ไปทางทิศตะวันตกเฉียงเหนือ ถึงทางแยกถนนเทศบาล 1/5 จากทางแยกถนนเทศบาล 1/5 ไปทางทิศตะวันตกเฉียงใต้ถึง ปากทางแยกถนนเทศบาล 1/5 จากปากทางแยกถนนเทศบาล 1/5 ถึงกึ่งกลางทางหลวงแผ่นดินปัตตานี – นราธิวาส ถนนเพชรเกษม พิกัด QH 658546 ซึ่งเป็นจุดเริ่มต้น

รูปแบบที่ 3

เขตเลือกตั้ง	ท้องที่ที่ประกาศเป็นเขตเลือกตั้ง
เขตเลือกตั้งที่ 1	หมู่ที่ 1 บางส่วน และหมู่ที่ 2 บางส่วน เริ่มจากกึ่งกลางทางหลวงแผ่นดินปัตตานี – นราธิวาส ถนนเพชรเกษม พิกัด QH 658546 ไปทางทิศตะวันออกเฉียงเหนือตามแนวเขตเทศบาลถึงหลักเขตที่ 2 QH 666549 จากหลักเขตที่ 2 ไปทางทิศตะวันออกเฉียงใต้ตามแนวเขตเทศบาลขนานกับถนนสุเหร่าอาโหไปถึงหลักเขตที่ 3 QH พิกัด 667547 จากหลักเขตที่ 3 ไปทางทิศตะวันออกเฉียงใต้ตามแนวเขตเทศบาลถึงหลักเขตที่ 4 QH 672544 จากหลักเขตที่ 4 ไปทางทิศใต้เลียบคลองตันหยงถึง กึ่งกลางทางหลวงแผ่นดินปัตตานี - นราธิวาส ถนนเพชรเกษม พิกัด QH 667541 จากพิกัด QH 667541 ไปทางทิศตะวันตกเฉียงเหนือ ถึงปากทางแยกถนนเทศบาล 1 จากปากทางแยกถนนเทศบาล 1 ไปทางทิศตะวันออกเฉียงเหนือจนถึงทางแยกถนนเทศบาล 1 จากทางแยกถนนเทศบาล 1 ไปทางทิศตะวันตกเฉียงเหนือถึงทางแยกถนนเทศบาล 1/3 จากทางแยกถนนเทศบาล 1/3 ถึงปากทางแยกถนนเทศบาล 1/3 จากปากทางแยกถนนเทศบาล 1/3 ถึงกึ่งกลางทางหลวงแผ่นดินปัตตานี – นราธิวาส ถนนเพชรเกษม พิกัด QH 658546 ซึ่งเป็นจุดเริ่มต้น
เขตเลือกตั้งที่ 2	หมู่ที่ 2 เริ่มจากกึ่งกลางทางหลวงแผ่นดินปัตตานี – นราธิวาส ถนนเพชรเกษม พิกัด QH 658546 ไปทางทิศตะวันตกเฉียงใต้ตามแนวเขตเทศบาลถึงหลักเขตที่ 1 QH 649543 จากหลักเขตที่ 1 ไปทางทิศใต้ตามแนวเขตเทศบาลถึงหลักเขตที่ 8 QH 650540 จากหลักเขตที่ 8 ไปทางทิศใต้ถึงหลักเขตที่ 7 QH 652533 จากหลักเขตที่ 7 ไปทางทิศตะวันออกเฉียงเหนือตามแนวเขตเทศบาล ถึงหลักเขตที่ 6 QH 666537 จากหลักเขตที่ 6 ไปทางทิศตะวันออกตามแนวเขตเทศบาลถึงหลักเขตที่ 5 QH 668537 จากหลักเขตที่ 5 ไปทางทิศเหนือเลียบคลองตันหยง ถึงจุดกึ่งกลางทางหลวงแผ่นดินปัตตานี – นราธิวาส ถนนเพชรเกษม พิกัด QH 667541 จากจุดกึ่งกลางทางหลวงแผ่นดินปัตตานี – นราธิวาส ถนนเพชรเกษม พิกัด QH 667541 ไปทางทิศตะวันตกเฉียงเหนือ ถึงปากทางแยกถนนเทศบาล 1 จากปากทางแยกถนนเทศบาล 1 ไปทางทิศะวันออกเฉียงเหนือ ถึงทางแยกถนนเทศบาล 1 จากทางแยกถนนเทศบาล 1 ไปทางทิศตะวันตกเฉียงเหนือ ถึงทางแยกถนนเทศบาล 1/3 จากทางแยกถนนเทศบาล 1/3 ไปทางทิศตะวันตกเฉียงใต้ถึง ปากทางแยกถนนเทศบาล 1/3 จากปากทางแยกถนนเทศบาล 1/3 ถึงกึ่งกลางทางหลวงแผ่นดินปัตตานี – นราธิวาส ถนนเพชรเกษม พิกัด QH 658546 ซึ่งเป็นจุดเริ่มต้น

แผนที่แสดงเขตเลือกตั้งสมาชิกสภาเทศบาลตำบลตันหยง
อำเภอยะหริ่ง จังหวัดปัตตานี

รูปแบบที่ 1

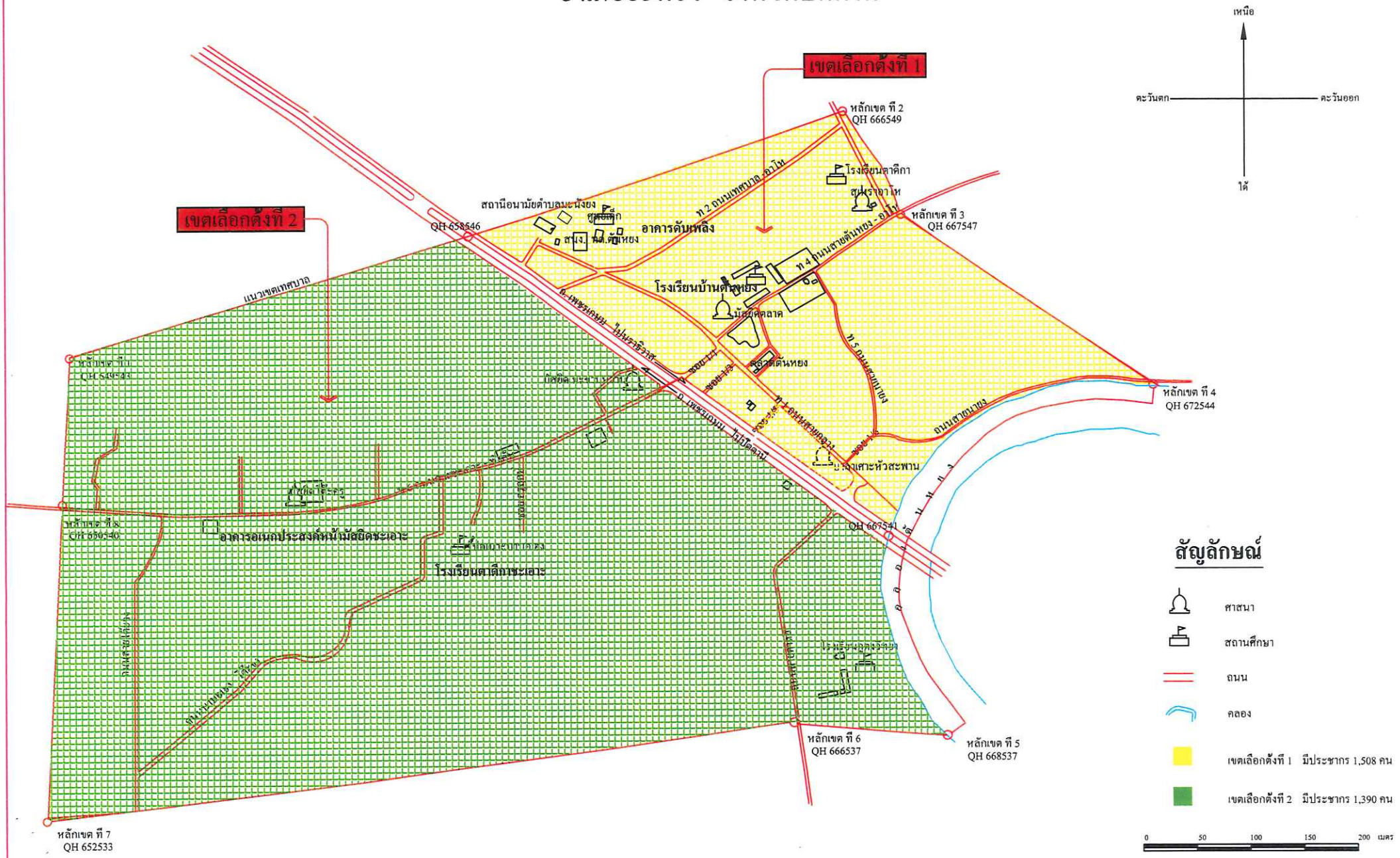

แผนที่แสดงเขตเลือกตั้งสมาชิกสภาเทศบาลตำบลตันหยง
อำเภอยะหริ่ง จังหวัดปัตตานี

รูปแบบที่ 2

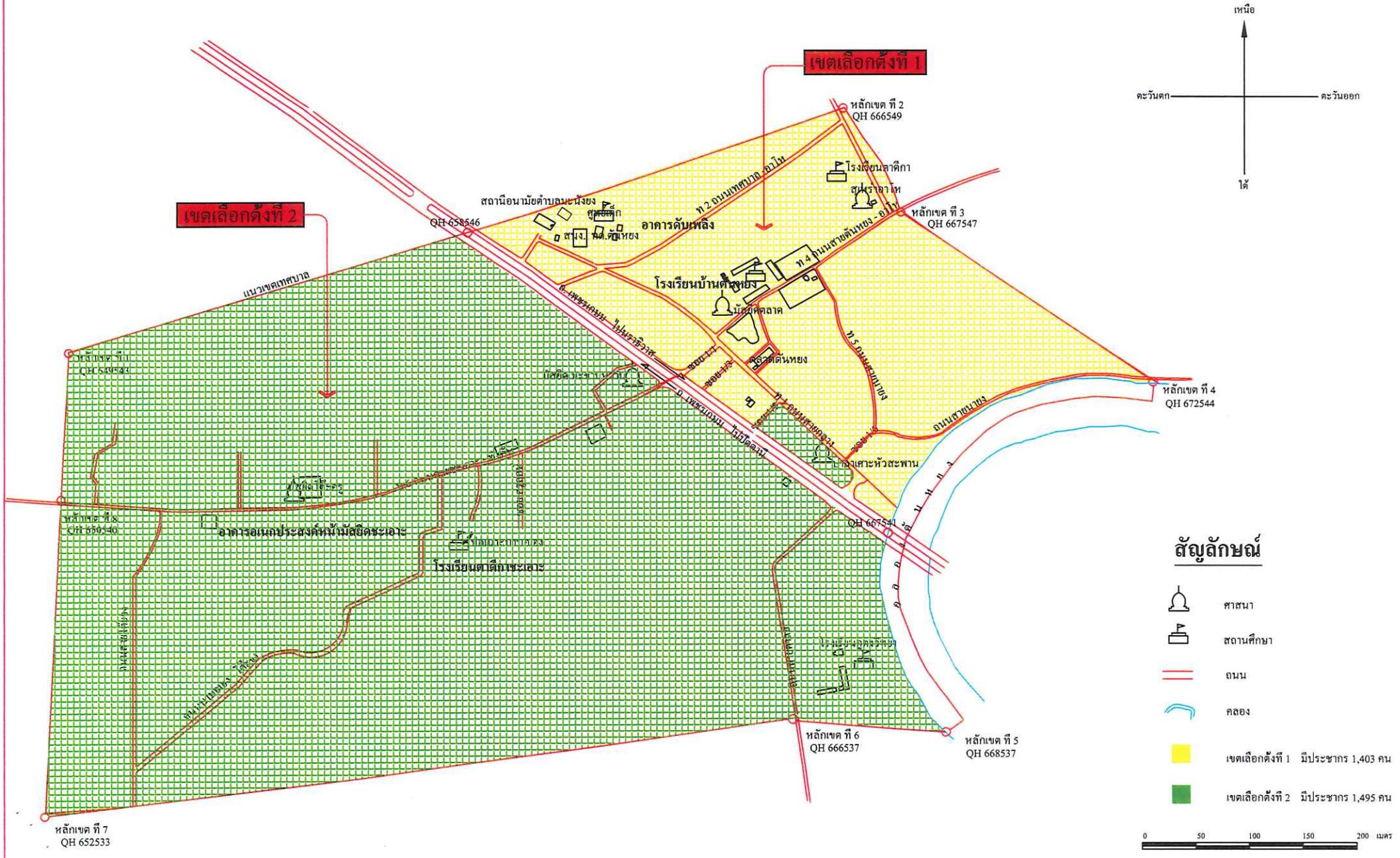

แผนที่แสดงเขตเลือกตั้งสมาชิกสภาเทศบาลตำบลตันหยง
อำเภอยะหริ่ง จังหวัดปัตตานี

รูปแบบที่ 3

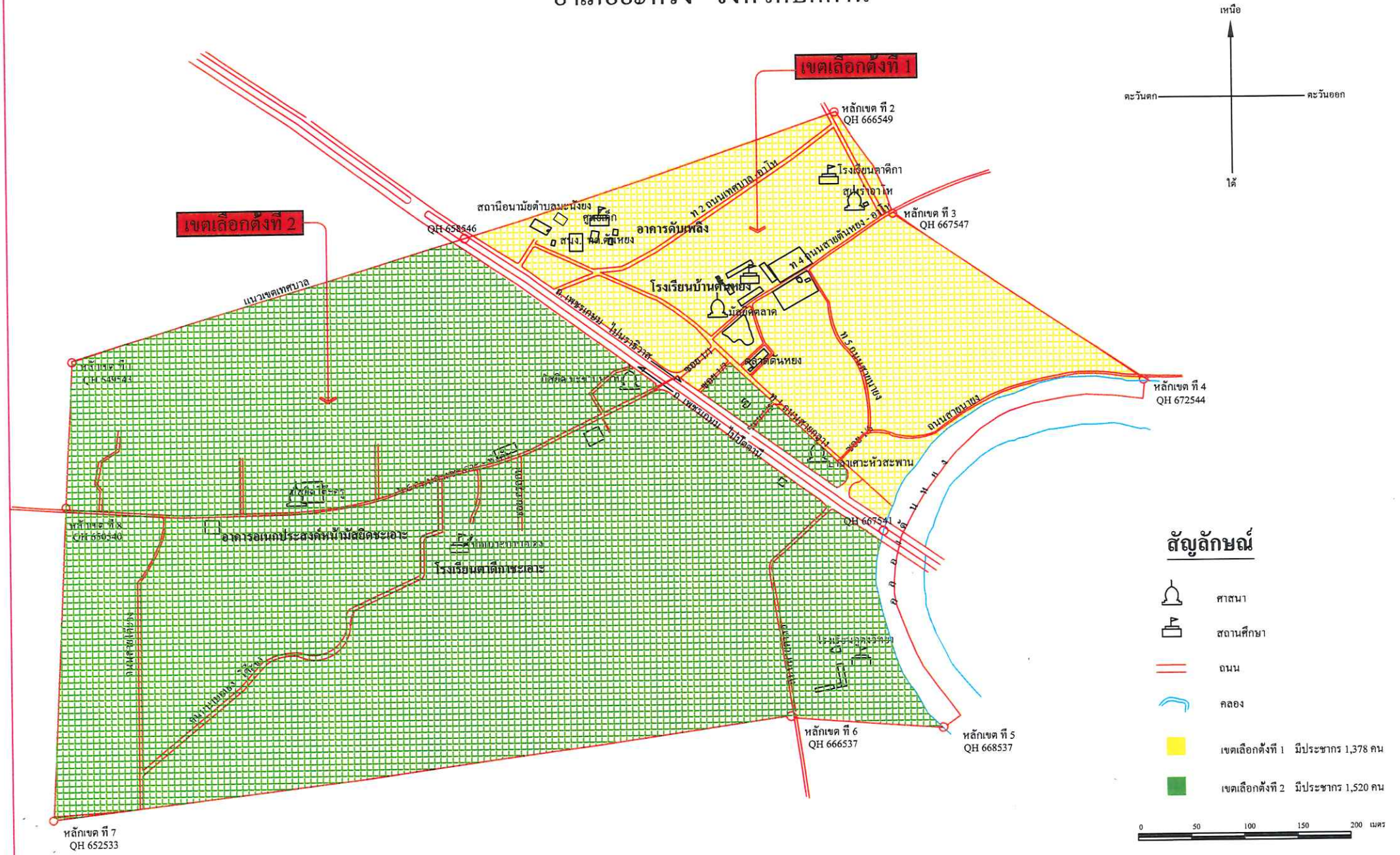

ข้อมูลเปรียบเทียบจำนวนราษฎรในแต่ละรูปแบบของสมาชิกสภาเทศบาลตำบลตันหยง

อำเภอยะหริ่ง จังหวัดปัตตานี

ลำดับที่	รูปแบบที่	ข้อมูลจำนวนราษฎร (ณ วันที่ ๓๑ ธันวาคม ๒๕๖๗)		เหตุผลของการแบ่งเขตเลือกตั้ง
		จำนวนราษฎรในเขตเลือกตั้ง	ผลต่างจำนวนราษฎรของเขตมากสุดและน้อยสุด	
๑	๑	เขต ๑=๑,๕๐๘ เขต ๒=๑,๓๙๐ รวม ๒,๘๙๘ ค่าเฉลี่ยต่อเขต ๑,๔๔๙	เขต ๑ : เขต ๒ = ๑๑๘ ร้อยละ ๘.๑๔	**ข้อดี** ๑. ผลต่างจำนวนประชากรไม่เกินร้อยละสิบ ๒. พื้นที่เขตเลือกตั้งมีพื้นที่ติดต่อกันอย่างชัดเจน ๓. ง่ายต่อการทำความเข้าใจและประชาสัมพันธ์
๒	๒	เขต ๑=๑,๔๐๓ เขต ๒=๑,๔๙๕ รวม ๒,๘๙๘ ค่าเฉลี่ยต่อเขต ๑,๔๔๙	เขต ๒ : เขต ๑ = ๙๒ ร้อยละ ๖.๓๕	**ข้อดี** ๑. ผลต่างจำนวนประชากรไม่เกินร้อยละสิบ **ข้อเสีย** ๑. เป็นรูปแบบที่ประชาชนอาจสับสนเพราะพื้นที่ไม่ติดต่อกัน
๓	๓	เขต ๑=๑,๓๗๘ เขต ๒=๑,๕๒๐ รวม ๒,๘๙๘ ค่าเฉลี่ยต่อเขต ๑,๔๔๙	เขต ๒ : เขต ๑ = ๑๔๒ ร้อยละ ๙.๘๐	**ข้อดี** ๑. ผลต่างจำนวนประชากรไม่เกินร้อยละสิบ **ข้อเสีย** ๑. เป็นรูปแบบที่ประชาชนอาจสับสนเพราะพื้นที่ไม่ติดต่อกัน



ประกาศสำนักงานคณะกรรมการการเลือกตั้งประจำจังหวัดปัตตานี
เรื่อง รูปแบบการแบ่งเขตเลือกตั้งสมาชิกสภาเทศบาลตำบลตอหลัง อำเภอยะหริ่ง จังหวัดปัตตานี
เพื่อรับฟังความคิดเห็นและข้อเสนอแนะจากประชาชนในเขตเลือกตั้ง

ด้วยพระราชบัญญัติการเลือกตั้งสมาชิกสภาท้องถิ่นหรือผู้บริหารท้องถิ่น พ.ศ.๒๕๖๒ และระเบียบคณะกรรมการการเลือกตั้งว่าด้วยการเลือกตั้งสมาชิกสภาท้องถิ่นหรือผู้บริหารท้องถิ่น พ.ศ.๒๕๖๒ และที่แก้ไขเพิ่มเติม ได้กำหนดหลักเกณฑ์และวิธีการแบ่งเขตเลือกตั้งสมาชิกสภาท้องถิ่น ให้ผู้อำนวยการการเลือกตั้งประจำจังหวัดดำเนินการเกี่ยวกับการแบ่งเขตเลือกตั้งของแต่ละองค์กรปกครองส่วนท้องถิ่น โดยพิจารณาจากประกาศจำนวนราษฎรที่ผู้อำนวยการทะเบียนกลางประกาศในปีสุดท้ายก่อนที่จะมีการเลือกตั้ง (ณ วันที่ ๓๑ ธันวาคม ๒๕๖๗) และในการแบ่งเขตเลือกตั้งให้จัดให้มีจำนวนราษฎรในแต่ละเขตเลือกตั้งใกล้เคียงกันมากที่สุดและพื้นที่ของแต่ละเขตเลือกตั้งต้องติดต่อกัน เว้นแต่ตามสภาพพื้นที่ขององค์กรปกครองส่วนท้องถิ่นทำให้ไม่อาจแบ่งเขตเลือกตั้งให้มีพื้นที่ติดต่อกันได้ จะกำหนดให้เขตเลือกตั้งมีพื้นที่ไม่ติดต่อกันเท่าที่จำเป็นก็ได้

เพื่อให้การแบ่งเขตเลือกตั้ง**สมาชิกสภาเทศบาลตำบลตอหลัง** เป็นไปด้วยความเรียบร้อย อาศัยอำนาจตามความในข้อ ๑๓ ของระเบียบคณะกรรมการการเลือกตั้งว่าด้วยการเลือกตั้งสมาชิกสภาท้องถิ่นหรือผู้บริหารท้องถิ่น พ.ศ.๒๕๖๒ และที่แก้ไขเพิ่มเติม จึงประกาศรูปแบบการแบ่งเขตเลือกตั้ง**สมาชิกสภาเทศบาลตำบลตอหลัง** จำนวน ๓ รูปแบบ เพื่อรับฟังความคิดเห็นและข้อเสนอแนะจากประชาชนในเขตเลือกตั้ง รายละเอียดตามเอกสารแนบท้ายประกาศนี้

ดังนั้น จึงขอเชิญชวนประชาชนในเขตเลือกตั้งแสดงความคิดเห็นและข้อเสนอแนะต่อรูปแบบการแบ่งเขตเลือกตั้งดังกล่าว ทั้งนี้ หากผู้ใดประสงค์จะแสดงความคิดเห็นและข้อเสนอแนะให้จัดทำความคิดเห็นและข้อเสนอแนะ ยื่นด้วยตนเองหรือทำเป็นหนังสือให้**ผู้อำนวยการการเลือกตั้งประจำจังหวัดปัตตานี สำนักงานคณะกรรมการการเลือกตั้งประจำจังหวัดปัตตานี ศาลากลางจังหวัดปัตตานี ถนนเดชา ตำบลสะบารัง อำเภอเมืองปัตตานี จังหวัดปัตตานี ๙๔๐๐๐ ภายใน ๑๐ วันนับแต่ประกาศ (ระหว่างวันที่ ๑๙ มกราคม ๒๕๖๘ ถึงวันที่ ๒๘ มกราคม ๒๕๖๘** โดยสามารถดาวน์โหลดข้อมูลรูปแบบการแบ่งเขตเลือกตั้งได้ทางเว็บไซต์ของสำนักงานคณะกรรมการการเลือกตั้งประจำจังหวัดปัตตานี (http://www.ect.go.th/pattani)

จึงประกาศให้ทราบโดยทั่วกัน

ประกาศ ณ วันที่ ๑๙ มกราคม พ.ศ. ๒๕๖๘

(นางสาวนฤมล แสงช่วง)
ผู้อำนวยการการเลือกตั้งประจำจังหวัดปัตตานี

การแบ่งเขตเลือกตั้งสมาชิกสภาท้องถิ่น
เทศบาลตำบลตอหลัง อำเภอยะหริ่ง จังหวัดปัตตานี

๑. เทศบาลตำบลตอหลัง อำเภอยะหริ่ง รูปแบบที่ ๑

เขตเลือกตั้งที่	จำนวนผู้บริหาร	ท้องที่ประกอบเป็นเขตเลือกตั้ง
๑	๑	เริ่มจากหลักเขตที่ ๑ ตั้งอยู่กึ่งกลางถนนทางหลวงแผ่นดินหมายเลข ๔๒ บริเวณหลักกิโลเมตรที่ ๒๘ บริเวณพิกัด QH ๖๘๖๕๒๔ ไปทางทิศตะวันออกเฉียงเหนือ เลียบตามทุ่งนาซึ่งเป็นเส้นแบ่งเขตระหว่างตำบลตอหลังกับตำบลตันหยงดาลอ อำเภอยะหริ่ง ถึงหลักเขตที่ ๒ บริเวณพิกัด QH ๖๙๒๕๒๕ จากหลักเขตที่ ๒ ไปทางทิศตะวนออกเฉียงเหนือ เลียบทุ่งนา ซึ่งเป็นเส้นแบ่งเขตระหว่างตำบลตอหลังกับตำบลสาบัน อำเภอยะหริ่ง ถึงบริเวณพิกัด QH ๗๑๔๕๓๕ จากพิกัด QH ๗๑๔๕๓๕ ไปทางทิศใต้ เลียบทุ่งนาผ่านทางถนนคอนกรีตกึ่งกลางถนนทางหลวงชนบทสายตำบลตอหลัง-เกาะชะนี ถึงบริเวณพิกัด QH ๗๑๑๕๒๔ จากพิกัด QH ๗๑๑๕๒๔ ไปทางทิศตะวันออก ถึงบริเวณพิกัด QH ๗๑๔๕๒๙ จากพิกัด QH ๗๑๔๕๒๙ ไปทางทิศตะวันตกเฉียงใต้ ถึงหลักเขตที่ ๖ บริเวณพิกัด QH ๗๑๑๕๑๗ จากหลักเขตที่ ๖ ไปทางทิศตะวันตกเฉียงใต้ ตามแนวเขตเทศบาล ถึงหลักเขตที่ ๗ บริเวณพิกัด QH ๗๐๒๕๑๐ จากหลักเขตที่ ๗ ไปทางทิศตะวันตกเฉียงเหนือ เลียบไปตามกึ่งกลางถนนหมายทางหลวงแผ่นดินหมายเลข ๔๒ บรรจบหลักเขตที่ ๑ อันเป็นจุดเริ่มต้น
๒	๑	เริ่มจากบริเวณพิกัด QH ๗๑๔๕๓๕ ไปทางทิศตะวันออกเฉียงเหนือ เลียบไปตามทุ่งนา ซึ่งเป็นเส้นแบ่งเขตระหว่างตำบลตอหลังกับตำบลสาบัน อำเภอยะหริ่ง ถึงหลักเขตที่ ๓ บริเวณพิกัด QH ๗๒๓๕๓๖ จากหลักเขตที่ ๓ ไปทางทิศตะวันออกเฉียงใต้ เลียบไปตามเส้นแบ่งเขตระหว่างตำบลตอหลังกับตำบลบ้านนอก อำเภอปะนาเระ ถึงหลักเขตที่ ๔ บริเวณพิกัด QH ๗๒๘๕๓๑ จากหลักเขตที่ ๔ ไปทางทิศตะวันออกเฉียงใต้ ตัดผ่านถนนทางหลวงชนบทสายตอหลัง-เกาะชะนี ถึงหลักเขตที่ ๕ บริเวณพิกัด QH ๗๓๑๕๑๘ จากหลักเขตที่ ๕ ไปทางทิศตะวันตก ตามแนวเส้นแบ่งเขตระหว่างตำบลตอหลังกับตำบลตันหยงจึงงา ถึงหลักเขตที่ ๖ บริเวณพิกัด QH ๗๑๑๕๑๗ จากหลักเขตที่ ๖ ไปทางทิศตะวันออกเฉียงเหนือ ถึงบริเวณพิกัด QH ๗๑๔๕๒๙ จากพิกัด QH ๗๑๔๕๒๙ ไปทางทิศตะวันตก กึ่งกลางถนนทางหลวงชนบทสายตำบลตอหลัง-เกาะชะนี ถึงบริเวณพิกัด QH ๗๑๑๕๒๔ จากพิกัด QH ๗๑๑๕๒๔ ไปทางทิศตะวันออกเฉียงเหนือตามถนนคอนกรีต จนบรรจบบริเวณพิกัด QH ๗๑๔๕๓๕ อันเป็นจุดเริ่มต้น

๒. เทศบาลตำบลตอหลัง อำเภอยะหริ่ง รูปแบบที่ ๒

เขตเลือกตั้งที่	จำนวนผู้บริหาร	ท้องที่ประกอบเป็นเขตเลือกตั้ง
๑	๑	เริ่มต้นจากหลักเขตที่ ๑ ตั้งอยู่กึ่งกลางถนนทางหลวงแผ่นดินหมายเลขที่ ๔๒ บริเวณหลักกิโลเมตรที่ ๒๘ บริเวณพิกัด QH ๖๘๖๕๒๔ ไปทางทิศตะวันออกเฉียงเหนือ เลียบไปตามทุ่งนา ซึ่งเป็นเส้นแบ่งเขตระหว่างตำบลตอหลังกับตำบลตันหยงดาลอ อำเภอยะหริ่ง ถึงหลักเขตที่ ๒ บริเวณพิกัด QH ๖๙๒๕๒๕ จากหลักเขตที่ ๒ ไปทางทิศตะวันออกเฉียงเหนือ เลียบทุ่งนาซึ่งเป็นเส้นแบ่งเขตระหว่างตำบลตอหลังกับตำบลสาบัน อำเภอยะหริ่ง ถึงบริเวณพิกัด QH ๗๑๔๕๓๕ จากพิกัด QH ๗๑๔๕๓๕ ไปทางทิศใต้ เลียบทุ่งนาผ่านตามถนนคอนกรีตกึ่งกลางถนนทางหลวงชนบทสายตำบลตอหลัง-เกาะชะนี ถึงบริเวณพิกัด QH ๗๑๓๕๒๒ จากพิกัด QH ๗๑๓๕๒๒ ไปทางทิศตะวันตกเฉียงใต้ ตามแนวถนนสายตอหลัง-เกาะชะนี ถึงบริเวณพิกัด QH ๗๐๒๕๒๑ จากบพิกัด QH ๗๐๒๕๒๑ ไปทางทิศใต้ ถึงบริเวณพิกัด QH ๗๐๕๕๑๕ จากพิกัด QH ๗๐๕๕๑๕ ไปทางทิศตะวันตกเฉียงใต้ ซึ่งเป็นเส้นแบ่งเขตระหว่างตำบลตอหลังกับตำบลตันหยงจึงงา ถึงหลักเขตที่ ๗ บริเวณพิกัด QH ๗๐๒๕๑๐ จากหลักเขตที่ ๗ ไปทางทิศตะวันตกเฉียงเหนือ เลียบไปตามกึ่งกลางถนนทางหลวงแผ่นดินหมายเลข ๔๒ จนบรรจบหลักเขตที่ ๑ อันเป็นจุดเริ่มต้น
๒	๑	เริ่มต้นจากบริเวณพิกัด ๗๑๔๕๓๕ ไปทางทิศตะวันออกเฉียงเหนือ เลียบไปตามทุ่งนา ถึงหลักเขตที่ ๓ บริเวณพิกัด QH ๗๒๓๕๓๖ จากหลักเขตที่ ๓ ไปทางทิศตะวันออกเฉียงใต้ ตามแนวเส้นแบ่งเขตระหว่างตำบลตอหลังกับตำบลบ้านนอก อำเภอปะนาเระ ถึงหลักเขตที่ ๔ บริเวณพิกัด QH ๗๒๘๕๓๑ จากหลักเขตที่ ๔ ไปทางทิศตะวันออกเฉียงใต้ ตัดผ่านถนนทางหลวงชนบทสายตอหลัง-เกาะชะนี ตามแนวเขตเทศบาล ถึงหลักเขตที่ ๕ บริเวณพิกัด QH ๗๓๑๕๑๘ จากหลักเขตที่ ๕ ไปทางทิศตะวันตก ตามแนวเส้นแบ่งเขตตำบลตอหลังกับตำบลตันหยงจึงงา ถึงหลักเขตที่ ๖ บริเวณพิกัด QH ๗๑๑๕๑๗ จากหลักเขตที่ ๖ ไปทางทิศตะวันตกเฉียงใต้ ตามแนวเขตเทศบาล ถึงบริเวณพิกัด QH ๗๐๕๕๑๕ จากพิกัด QH ๗๐๕๕๑๕ ไปทางทิศเหนือ ถึงบริเวณพิกัด QH ๗๐๒๕๒๑ จากพิกัด QH ๗๐๒๕๒๑ ไปทิศทางตะวันออกเฉียงเหนือ ตามแนวกึ่งกลางถนนทางหลวงชนบท สายตำบลตอหลัง – เกาะชะนี ถึงบริเวณพิกัด QH ๗๑๓๕๒๒ จากพิกัด QH ๗๑๓๕๒๒ ไปทางทิศตะวันออกเฉียงเหนือตามแนวถนนคอนกรีต จนบรรจบพิกัด QH ๗๑๔๕๓๕ อันเป็นจุดเริ่มต้น

๓. เทศบาลตำบลตอหลัง อำเภอยะหริ่ง รูปแบบที่ ๓

เขตเลือกตั้งที่	จำนวนผู้บริหาร	ท้องที่ประกอบเป็นเขตเลือกตั้ง
๑	๑	เริ่มต้นจากหลักเขตที่ ๑ ตั้งอยู่กึ่งกลางถนนทางหลวงแผ่นดินหมายเลขที่ ๔๒ บริเวณหลักกิโลเมตรที่ ๒๘ บริเวณพิกัด QH ๖๘๖๕๒๔ ไปทางทิศตะวันออกเฉียงเหนือ เลียบไปตามทุ่งนา ซึ่งเป็นเส้นแบ่งเขตระหว่างตำบลตอหลังกับตำบลตันหยงดาลอ อำเภอยะหริ่ง ถึงหลักเขตที่ ๒ บริเวณพิกัด QH ๖๙๒๕๒๕ จากหลักเขตที่ ๒ ไปทางทิศตะวันออกเฉียงเหนือ เลียบทุ่งนาซึ่งเป็นเส้นแบ่งเขตระหว่างตำบลตอหลังกับตำบลสาบัน อำเภอยะหริ่ง ถึงบริเวณพิกัด QH ๗๐๘๕๓๓ จากพิกัด QH ๗๐๘๕๓๓ ลงทางทิศใต้ เลียบตามทุ่งนา ตามแนวถนนคอนกรีตจนถึงบริเวณพิกัด QH ๗๐๗๕๒๒ จากพิกัด QH ๗๐๗๕๒๒ ไปทางทิศตะวันออกตามแนวกึ่งกลางถนนสายตอหลัง – เกาะชะนี ถึงบริเวณพิกัด QH ๗๑๒๕๒๑ จากพิกัด QH ๗๑๒๕๒๑ ไปทางทิศตะวันตกเฉียงใต้ จนถึงหลักเขตที่ ๖ บริเวณพิกัด QH ๗๑๑๕๑๗ จากหลักเขตที่ ๖ ไปทางทิศตะวันตกเฉียงใต้ ตามแนวเขตเทศบาลถึงหลักเขตที่ ๗ บริเวณพิกัด QH ๗๐๒๕๑๐ จากหลักเขตที่ ๗ ไปทางทิศตะวันตกเฉียงเหนือ เลียบไปตามกึ่งกลางถนนทางหลวงแผ่นดินหมายเลข ๔๒ บรรจบหลักเขตที่ ๑ อันเป็นจุดเริ่มต้น
๒	๑	เริ่มต้นที่บริเวณพิกัด QH ๗๐๘๕๓๓ เลียบไปตามทุ่งนาทางทิศตะวันออกถึงหลักเขตที่ ๓ บริเวณพิกัด QH ๗๒๓๕๓๖ จากหลักเขตที่ ๓ ไปทางทิศตะวันออกเฉียงใต้ ตามแนวเส้นแบ่งเขตระหว่างตำบลตอหลังกับตำบลบ้านนอก อำเภอปะนาเระ ถึงหลักเขตที่ ๔ บริเวณพิกัด QH ๗๒๘๕๓๑ จากหลักเขตที่ ๔ ไปทางทิศตะวันออกเฉียงใต้ ตัดผ่านถนนทางหลวงชนบทสายตอหลัง-เกาะชะนี ตามแนวเขตเทศบาล ถึงหลักเขตที่ ๕ บริเวณพิกัด QH ๗๓๑๕๑๘ จากหลักเขตที่ ๕ ไปทางทิศตะวันตก ตามแนวเส้นแบ่งเขตตำบลตอหลังกับตำบลตันหยงจึงงา ถึงหลักเขตที่ ๖ บริเวณพิกัด QH ๗๑๑๕๑๗ จากหลักเขตที่ ๖ ไปทางทิศตะวันออกเฉียงเหนือ ตามถนนคอนกรีต จนถึงบริเวณพิกัด QH ๗๑๒๕๒๑ จาก QH ๗๑๒๕๒๑ ไปทางทิศตะวันตก ตามแนวกึ่งกลางถนนทางหลวงชนบทสายตอหลัง-เกาะชะนี จนถึงบริเวณพิกัด QH ๗๐๗๕๒๒ จากพิกัด QH ๗๐๗๕๒๒ ไปทางทิศเหนือตามแนวถนนคอนกรีต เลียบทุ่งนา จนบรรจบพิกัด QH ๗๐๘๕๓๓ อันเป็นจุดเริ่มต้น

แบบที่ ๑

มาตราส่วน ๑:๕๐,๐๐๐

๐ ๕๐๐ ๑๐๐๐ ๒๐๐๐

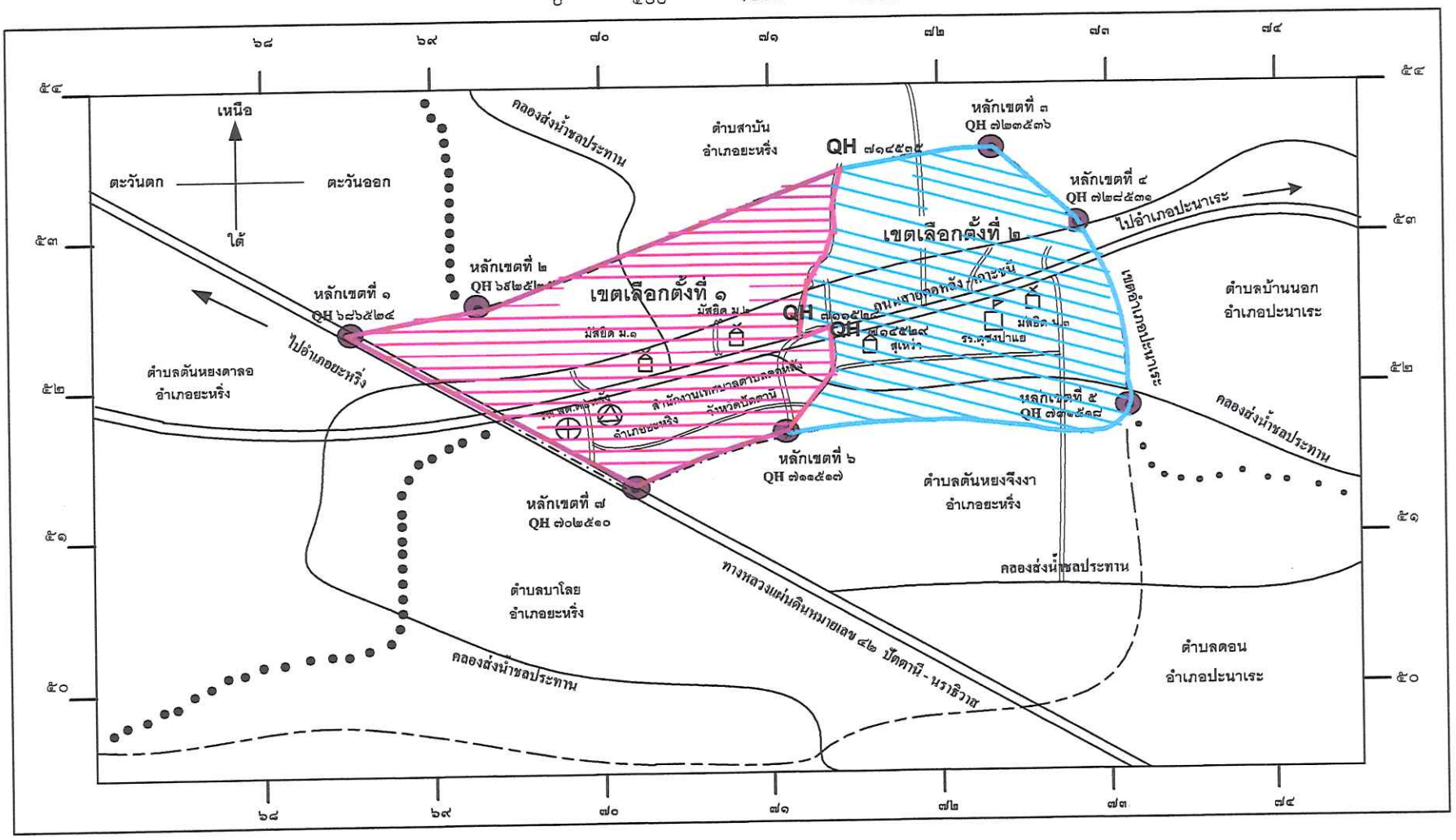

เขตเทศบาล
เขตอำเภอ
เขตตำบล
ถนนคอนกรีต ถนนลาดยาง
ถนนลูกรัง พื้นถนนอ่อน
คลองส่งน้ำชลประทาน

สถานที่ราชการ
สถานีอนามัย
โรงเรียน
สุเหร่า มัสยิด

การแบ่งเขตเลือกตั้งของเทศบาลตำบลตอหลัง รูปแบบที่ ๑

เขตเลือกตั้งที่ ๑ ประชากรทั้งหมด จำนวน ๑,๖๒๐ คน

เขตเลือกตั้งที่ ๒ ประชากรทั้งหมด จำนวน ๑,๖๐๕ คน

1 2

15 0.46

แบบที่ ๒

มาตราส่วน ๑:๕๐,๐๐๐

๐ ๕๐๐ ๑๐๐๐ ๒๐๐๐

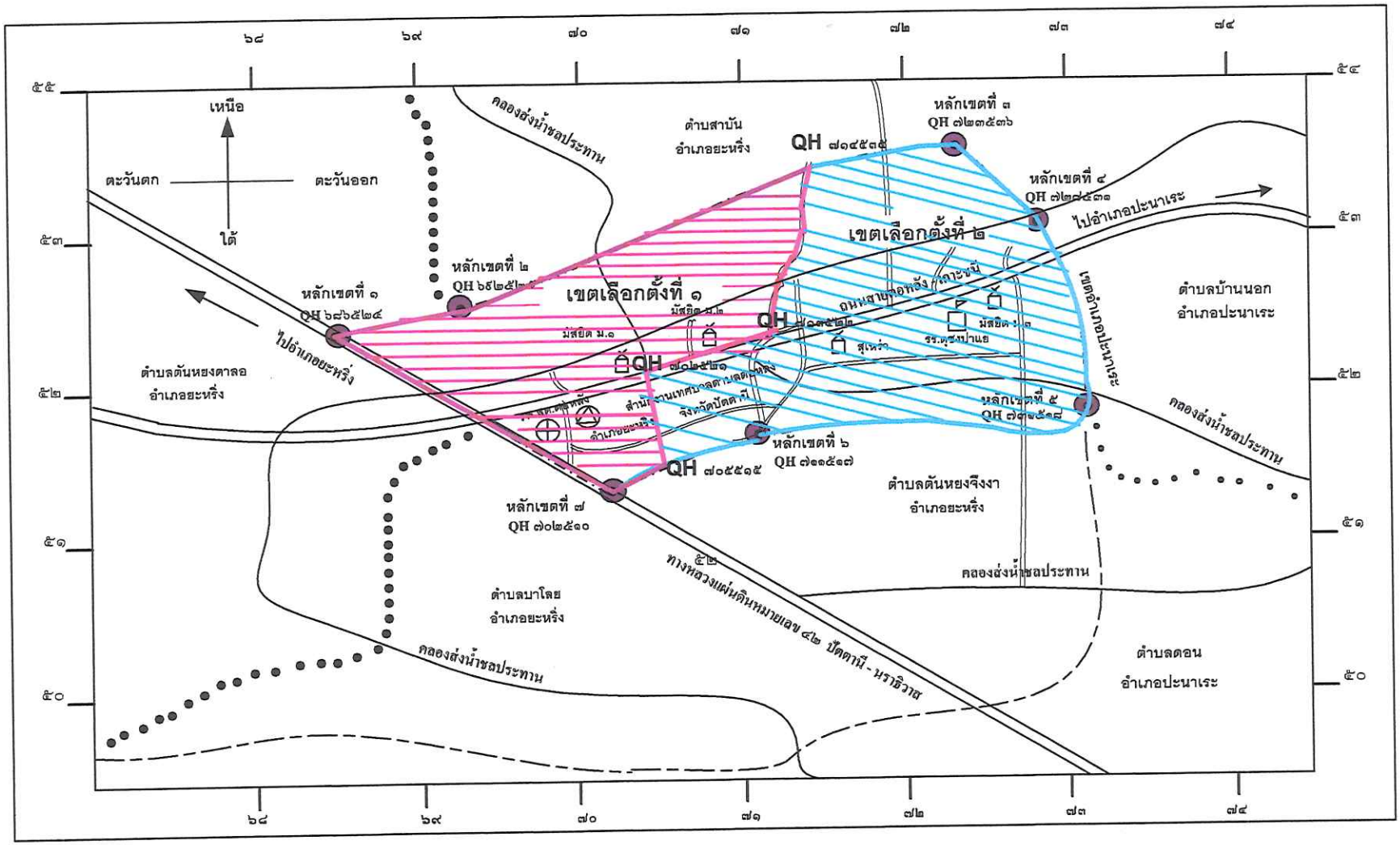

การแบ่งเขตเลือกตั้งของเทศบาลตำบลตอหลัง รูปแบบที่ ๒

เขตเทศบาล
เขตอำเภอ
เขตตำบล
ถนนคอนกรีต ถนนลาดยาง
ถนนลูกรัง พื้นถนนอ่อน
คลองส่งน้ำชนประทาน

สถานที่ราชการ
สถานีอนามัย
โรงเรียน
สุเหร่า มัสยิด

เขตเลือกตั้งที่ ๑ ประชากรทั้งหมด จำนวน 1,662 คน

เขตเลือกตั้งที่ ๒ ประชากรทั้งหมด จำนวน 1,573 คน

1 2

2.75

แบบที่ ๓

มาตราส่วน ๑:๕๐,๐๐๐

๐ ๕๐๐ ๑๐๐๐ ๒๐๐๐

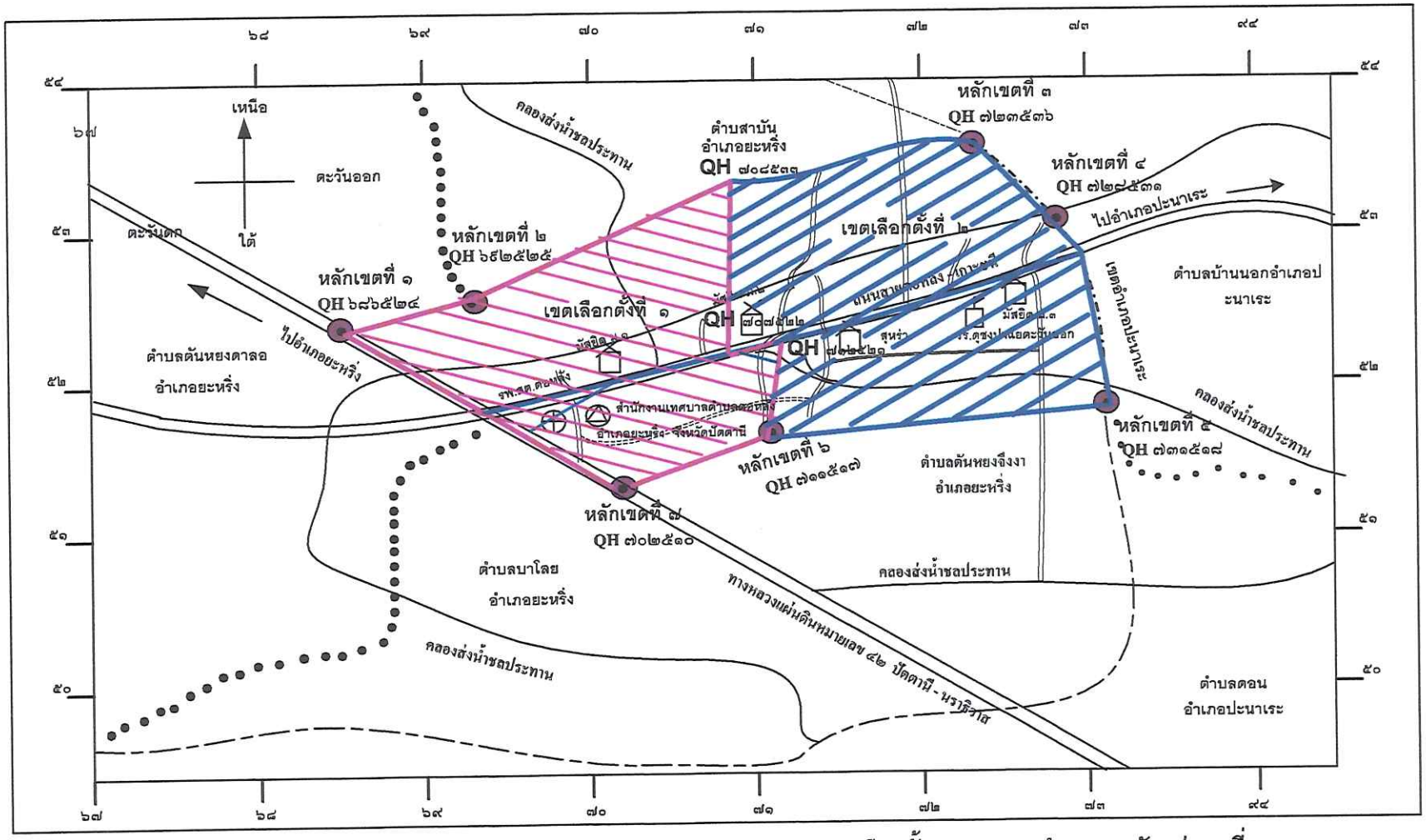

การแบ่งเขตเลือกตั้งของเทศบาลตำบลตอหลัง รูปแบบที่ ๓

เขตเทศบาล
เขตอำเภอ
เขตตำบล
ถนนคอนกรีต ถนนลาดยาง
ถนนลูกรัง พื้นถนนอ่อน
คลองส่งน้ำชนประทาน

สถานที่ราชการ
สถานีอนามัย
โรงเรียน
สุเหร่า มัสยิด

เขตเลือกตั้งที่ ๑ ประชากรทั้งหมด จำนวน ๑,๖๐๕ คน

เขตเลือกตั้งที่ ๒ ประชากรทั้งหมด จำนวน ๑,๖๓๐ คน

ข้อมูลเปรียบเทียบราษฎรในแต่ละรูปแบบ
เทศบาลตำบลตอหลัง อำเภอยะหริ่ง
จังหวัดปัตตานี

ลำดับที่	รูปแบบที่	ข้อมูลราษฎร (ณ วันที่ ๓๑ ธ.ค. ๒๕๖๗)			เหตุผลของการแบ่งเขตเลือกตั้ง
		จำนวนราษฎรในเขตเลือกตั้ง (คน)	ผลต่างกับค่าเฉลี่ย		
			จำนวน (คน)	ร้อยละ	
๑	๑	เขต ๑ = ๑,๖๒๘ เขต ๒ = ๑,๖๐๕ รวม = ๓,๒๓๓ ค่าเฉลี่ยต่อเขต ๑,๖๑๘	เขต ๑ : เขต ๒ = ๒๓	(ร้อยละ ๐.๗๑)	**ข้อดี** ๑. เป็นรูปแบบเดิมที่เคยใช้ในการเลือกตั้ง ๒. ผลต่างจำนวนประชากรน้อยที่สุด คือ ร้อยละ ๐.๗๑ ๓. ประชาชนมีความคุ้นเคยในการใช้สิทธิเลือกตั้ง
๒	๒	เขต ๑ = ๑,๖๖๐ เขต ๒ = ๑,๕๗๓ รวม = ๓,๒๓๓ ค่าเฉลี่ยต่อเขต ๑,๖๑๘	เขต ๑ : เขต ๒ = ๘๗	(ร้อยละ ๒.๖๙)	**ข้อดี** ๑. ผลต่างจำนวนประชากรไม่เกินร้อยละสิบ **ข้อเสีย** ๑. เป็นรูปแบบใหม่ประชาชนอาจสับสน
๓	๓	เขต ๑ = ๑,๕๖๖ เขต ๒ = ๑,๖๖๗ รวม = ๓,๒๓๓ ค่าเฉลี่ยต่อเขต ๑,๖๑๘	เขต ๑ : เขต ๒ = ๙๗	(ร้อยละ ๓.๐๐)	**ข้อดี** ๑. ผลต่างจำนวนประชากรไม่เกินร้อยละสิบ **ข้อเสีย** ๑. เป็นรูปแบบใหม่ประชาชนอาจสับสน



ประกาศสำนักงานคณะกรรมการการเลือกตั้งประจำจังหวัดปัตตานี
เรื่อง รูปแบบการแบ่งเขตเลือกตั้งสมาชิกสภาเทศบาลตำบลยะรัง อำเภอยะรัง จังหวัดปัตตานี
เพื่อรับฟังความคิดเห็นและข้อเสนอแนะจากประชาชนในเขตเลือกตั้ง

ด้วยพระราชบัญญัติการเลือกตั้งสมาชิกสภาท้องถิ่นหรือผู้บริหารท้องถิ่น พ.ศ.๒๕๖๒ และระเบียบคณะกรรมการการเลือกตั้งว่าด้วยการเลือกตั้งสมาชิกสภาท้องถิ่นหรือผู้บริหารท้องถิ่น พ.ศ.๒๕๖๒ และที่แก้ไขเพิ่มเติม ได้กำหนดหลักเกณฑ์และวิธีการแบ่งเขตเลือกตั้งสมาชิกสภาท้องถิ่น ให้ผู้อำนวยการการเลือกตั้งประจำจังหวัดดำเนินการเกี่ยวกับการแบ่งเขตเลือกตั้งของแต่ละองค์กรปกครองส่วนท้องถิ่น โดยพิจารณาจากประกาศจำนวนราษฎรที่ผู้อำนวยการทะเบียนกลางประกาศในปีสุดท้ายก่อนที่จะมีการเลือกตั้ง (ณ วันที่ ๓๑ ธันวาคม ๒๕๖๗) และในการแบ่งเขตเลือกตั้งให้จัดให้มีจำนวนราษฎรในแต่ละเขตเลือกตั้งใกล้เคียงกันมากที่สุดและพื้นที่ของแต่ละเขตเลือกตั้งต้องติดต่อกัน เว้นแต่ตามสภาพพื้นที่ขององค์กรปกครองส่วนท้องถิ่นทำให้ไม่อาจแบ่งเขตเลือกตั้งให้มีพื้นที่ติดต่อกันได้ จะกำหนดให้เขตเลือกตั้งมีพื้นที่ไม่ติดต่อกันเท่าที่จำเป็นก็ได้

เพื่อให้การแบ่งเขตเลือกตั้ง**สมาชิกสภาเทศบาลตำบลยะรัง** เป็นไปด้วยความเรียบร้อย อาศัยอำนาจตามความในข้อ ๑๓ ของระเบียบคณะกรรมการการเลือกตั้งว่าด้วยการเลือกตั้งสมาชิกสภาท้องถิ่นหรือผู้บริหารท้องถิ่น พ.ศ.๒๕๖๒ และที่แก้ไขเพิ่มเติม จึงประกาศรูปแบบการแบ่งเขตเลือกตั้ง**สมาชิกสภาเทศบาลตำบลยะรัง** จำนวน ๓ รูปแบบ เพื่อรับฟังความคิดเห็นและข้อเสนอแนะจากประชาชนในเขตเลือกตั้ง รายละเอียดตามเอกสารแนบท้ายประกาศนี้

ดังนั้น จึงขอเชิญชวนประชาชนในเขตเลือกตั้งแสดงความคิดเห็นและข้อเสนอแนะต่อรูปแบบการแบ่งเขตเลือกตั้งดังกล่าว ทั้งนี้ หากผู้ใดประสงค์จะแสดงความคิดเห็นและข้อเสนอแนะให้จัดทำความคิดเห็นและข้อเสนอแนะ ยื่นด้วยตนเองหรือทำเป็นหนังสือให้**ผู้อำนวยการการเลือกตั้งประจำจังหวัดปัตตานี สำนักงานคณะกรรมการการเลือกตั้งประจำจังหวัดปัตตานี ศาลากลางจังหวัดปัตตานี ถนนเดชา ตำบลสะบารัง อำเภอเมืองปัตตานี จังหวัดปัตตานี ๙๔๐๐๐ ภายใน ๑๐ วันนับแต่ประกาศ (ระหว่างวันที่ ๑๙ มกราคม ๒๕๖๘ ถึงวันที่ ๒๘ มกราคม ๒๕๖๘** โดยสามารถดาวน์โหลดข้อมูลรูปแบบการแบ่งเขตเลือกตั้งได้ทางเว็บไซต์ของสำนักงานคณะกรรมการการเลือกตั้งประจำจังหวัดปัตตานี (http://www.ect.go.th/pattani)

จึงประกาศให้ทราบโดยทั่วกัน

ประกาศ ณ วันที่ ๑๙ มกราคม พ.ศ. ๒๕๖๘

(นางสาวนฤมล แสงช่วง)
ผู้อำนวยการการเลือกตั้งประจำจังหวัดปัตตานี

การแบ่งเขตเลือกตั้งสมาชิกสภาท้องถิ่น
เทศบาลตำบลยะรัง อำเภอยะรัง จังหวัดปัตตานี

๑. เทศบาลตำบลยะรัง อำเภอยะรัง รูปแบบที่ ๑

เขตเลือกตั้งที่	จำนวนสมาชิก	ท้องที่ประกอบเป็นเขตเลือกตั้ง
๑	๖	เริ่มจากหลักเขตที่ ๕ บริเวณพิกัด QH ๕๓๐๔๗๘ ไปทางทิศตะวันออกเฉียงเหนือตามแนวเขตเทศบาล ถึงถนนลำไย ๗ พิกัด QH ๕๓๒๔๘๖ จากถนนลำไย ๗ พิกัด QH ๕๓๒๔๘๖ ไปทางทิศตะวันออกเฉียงเหนือ ตามแนวถนนลำไย ๗ ถึงทางหลวงแผ่นดินหมายเลข ๔๑๐ จากทางหลวงแผ่นดินหมายเลข ๔๑๐ ไปทางทิศใต้ ตามแนวทางหลวงแผ่นดินหมายเลข ๔๑๐ ถึงจุดตัดทางแยกทางหลวงแผ่นดินหมายเลข ๔๐๖๑ จากจุดตัดทางแยก ไปทางทิศตะวันออกเฉียงใต้ ตามแนวทางหลวงแผ่นดินหมายเลข ๔๐๖๑ ถึงสะพานคลองยะรัง จากสะพานคลองยะรังไปทางทิศตะวันออกเฉียงเหนือ ตามแนวคลองยะรังถึงถนนลำใย ๔ จากถนนลำไย ๔ ไปทางทิศตะวันออกเฉียงเหนือ ถึงจุดตัดถนนปราแว จากจุดตัดถนนปราแวไปทางทิศตะวันออกเฉียงใต้ ถึงจุดตัดทางแยกถนนบ้านจะและ จากจุดตัดทางแยกถนนบ้านจะและ ไปทางทิศตะวันออก ตามแนวถนนบ้านจะและถึงแนวเขตเทศบาล พิกัด QH ๕๔๖๔๘๒ จากพิกัด QH ๕๔๖๔๘๒ ไปทางทิศตะวันตกเฉียงใต้ ตามแนวเขตเทศบาล ถึงหลักเขตที่ ๓ พิกัด QH ๕๔๕๔๗๕ จากหลักเขตที่ ๓ ไปทางทิศตะวันตกเฉียงเหนือ ตามแนวเขตเทศบาล ถึงหลักเขตที่ ๔ พิกัด QH ๕๓๐๔๗๘ จากหลักเขตที่ ๔ ไปทางทิศตะวันตกเฉียงเหนือ ตามแนวเขตเทศบาลถึงหลักเขตที่ ๕ อันเป็นจุดเริ่มต้น
๒	๖	เริ่มจากหลักเขตที่ ๑ พิกัด QH ๕๓๙๔๙๖ ไปทางทิศตะวันออกเฉียงใต้ ตามแนวเขตเทศบาล ถึงหลักเขตที่ ๒ พิกัด QH ๕๔๘๔๙๓ จากหลักเขตที่ ๒ ไปทางทิศตะวันตกเฉียงใต้ ตามแนวเขตเทศบาลถึงจุดตัดทางแยกถนนบ้านจะและ บริเวณพิกัด QH ๕๔๖๔๘๒ จากจุดตัดทางแยกถนนบ้านจะและ ไปทางทิศตะวันตก ตามแนวถนนบ้านจะและ ถึงถนนปราแว จากจุดตัดแยกถนนปราแวไปทางทิศเหนือ ตามแนวถนนปราแวถึงจุดตัดแยกถนนลำไย ๔ จากจุดตัดแยกถนนลำไย ๔ ไปทางทิศตะวันตกเฉียงใต้ถึงคลองยะรัง จากคลองยะรังไปทางทิศตะวันออกเฉียงใต้ตามแนวคลองยะรัง ถึงสะพานคลองยะรัง ทางหลวงแผ่นดินหมายเลข ๔๐๖๑ จากสะพานคลองยะรัง ไปทางทิศตะวันตกเฉียงเหนือ ตามแนวทางหลวงแผ่นดินหมายเลข ๔๐๖๑ ถึงจุดตัดทางแยกทางหลวงแผ่นดินหมายเลข ๔๑๐ จากจุดตัดทางแยกทางหลวงแผ่นดินหมายเลข ๔๑๐ ไปทางทิศตะวันตกเฉียงเหนือ ถึงจุดตัดทางแยกถนนลำไย ๗ จากจุดตัดทางแยกถนนลำไย ๗ ไปทางทิศตะวันตก ตามแนวถนนลำไย ๗ ถึงสุดแนวเขตเทศบาล พิกัด QH ๕๓๒๔๘๖ จากสุดแนวเขตเทศบาล พิกัด QH ๕๓๒๔๘๖ ไปทางทิศตะวันออกเฉียงเหนือ ตามแนวเขตเทศบาล ถึงหลักเขตที่ ๑ อันเป็นจุดเริ่มต้น

๒. เทศบาลตำบลยะรัง อำเภอยะรัง รูปแบบที่ ๒

เขตเลือกตั้งที่	จำนวนสมาชิก	ท้องที่ประกอบเป็นเขตเลือกตั้ง
๑	๖	เริ่มจากหลักเขตที่ ๕ บริเวณพิกัด QH ๕๓๐๔๗๘ ไปทางทิศตะวันออกเฉียงเหนือตามแนวเขตเทศบาล ถึงถนนลำไย ๗ พิกัด QH ๕๓๒๔๘๖ จากพิกัด QH ๕๓๒๔๘๖ ไปทางทิศตะวันออกเฉียงเหนือ ตามแนวถนนลำไย ๗ ถึงทางหลวงแผ่นดินหมายเลข ๔๑๐ จากทางหลวงแผ่นดินหมายเลข ๔๑๐ ไปทางทิศใต้ ตามแนวทางหลวงแผ่นดินหมายเลข ๔๑๐ ถึงจุดตัดทางแยกทางหลวงแผ่นดินหมายเลข ๔๐๖๑ จากจุดตัดทางแยก ไปทางทิศตะวันออกเฉียงใต้ ตามแนวทางหลวงแผ่นดินหมายเลข ๔๐๖๑ ถึงจุดตัดทางแยกถนนปราแว จากจุดตัดทางแยกถนนปราแว ไปทางทิศตะวันตกเฉียงเหนือ ตามแนวถนนปราแว ถึงจุดตัดทางแยกถนนไปบ้านจะและ จากจุดตัดทางแยกถนนไปบ้านจะและไปทางทิศตะวันออก ตามแนวถนนไปบ้านจะและ ถึงบริเวณพิกัด QH ๕๔๖๔๘๒ จากพิกัด QH ๕๔๖๔๘๒ ไปทางทิศตะวันตกเฉียงใต้ ตามแนวเขตเทศบาล ถึงหลักเขตที่ ๓ พิกัด QH ๕๔๕๔๗๕ จากหลักเขตที่ ๓ ไปทางทิศตะวันตกเฉียงเหนือ ตามแนวเขตเทศบาล ถึงหลักเขตที่ ๔ พิกัด QH ๕๓๐๔๗๘ จากหลักเขตที่ ๔ ไปทางทิศตะวันตกเฉียงเหนือ ตามแนวเขตเทศบาลถึงหลักเขตที่ ๕ อันเป็นจุดเริ่มต้น
๒	๖	เริ่มจากหลักเขตที่ ๑ พิกัด QH ๕๓๙๔๙๖ ไปทางทิศตะวันออกเฉียงใต้ ตามแนวเขตเทศบาล ถึงหลักเขตที่ ๒ พิกัด QH ๕๔๘๔๙๓ จากหลักเขตที่ ๒ ไปทางทิศตะวันออกเฉียงใต้ ตามแนวเขตเทศบาลถึงจุดตัดทางแยกถนนไปบ้านจะและ บริเวณพิกัด QH ๕๔๖๔๘๒ จากจุดตัดทางแยกถนนไปบ้านจะและ ไปทางทิศตะวันออก ตามแนวถนนไปบ้านจะและ ถึงถนนปราแว จากถนนปราแว ไปทางทิศตะวันออกเฉียงใต้ ตามแนวถนนปราแว ถึงทางหลวงแผ่นดินหมายเลข ๔๐๖๑ จากทางหลวงแผ่นดินหมายเลข ๔๐๖๑ ไปทางทิศตะวันตกเฉียงเหนือ ตามแนวทางหลวงแผ่นดินหมายเลข ๔๐๖๑ ถึงจุดตัดทางแยกทางหลวงแผ่นดินหมายเลข ๔๑๐ จากจุดตัดทางแยกทางหลวงแผ่นดินหมายเลข ๔๑๐ ไปทางทิศตะวันตกเฉียงเหนือ ถึงจุดตัดทางแยกถนนลำไย ๗ จากจุดตัดทางแยกถนนลำไย ๗ ไปทางทิศตะวันตก ตามถนนลำไย ๗ ถึงบริเวณพิกัด QH ๕๓๒๔๘๖ จากพิกัด QH ๕๓๒๔๘๖ ไปทางทิศตะวันออกเฉียงเหนือ ตามแนวเขตเทศบาล ถึงหลักเขตที่ ๑ อันเป็นจุดเริ่มต้น

๓. เทศบาลตำบลยะรัง อำเภอยะรัง รูปแบบที่ ๓

เขตเลือกตั้งที่	จำนวนสมาชิก	ท้องที่ประกอบเป็นเขตเลือกตั้ง
๑	๖	เริ่มจากหลักเขตที่ ๕ บริเวณพิกัด QH ๕๓๐๔๗๘ ไปทางทิศตะวันออกเฉียงใต้ ตามแนวตามแนวทางหลวงแผ่นดินหมายเลข ๔๐๖๑ ถึงจุดตัดทางแยกถนนปราแว จากจุดตัดทางแยกถนนปราแว ไปทางทิศตะวันตกเฉียงเหนือ ตามแนวถนนปราแว ถึงบริเวณพิกัด QH ๕๔๖๔๙๐ จากพิกัด QH ๕๔๖๔๙๐ ไปทางทิศตะวันออกเฉียงใต้ ถึงหลักเขตที่ ๓ พิกัด QH ๕๔๕๔๗๕ จากหลักเขตที่ ๓ ไปทางทิศตะวันตกเฉียงเหนือ ตามแนวเขตเทศบาล ถึงหลักเขตที่ ๔ พิกัด QH ๕๓๐๔๗๘ จากหลักเขตที่ ๔ ไปทางทิศตะวันตกเฉียงเหนือ ตามแนวเขตเทศบาลถึงหลักเขตที่ ๕ อันเป็นจุดเริ่มต้น
๒	๖	เริ่มจากหลักเขตที่ ๕ บริเวณพิกัด QH ๕๓๐๔๗๘ ไปทางทิศตะวันออกเฉียงเหนือตามแนวเขตเทศบาล ถึงหลักเขตที่ ๑ พิกัด QH ๕๓๙๔๙๖ จากหลักเขตที่ ๑ ไปทางทิศตะวันออกเฉียงใต้ ตามแนวเขตเทศบาล ถึงหลักเขตที่ ๒ พิกัด QH ๕๔๘๔๙๓ จากหลักเขตที่ ๒ ไปทางทิศตะวันออกเฉียงใต้ ตามแนวเขตเทศบาล ถึงถนนไปบ้านจะและ บริเวณพิกัด QH ๕๔๖๔๙๐ จากถนนไปบ้านจะและ ไปทางทิศตะวันตกเฉียงใต้ ตามแนวถนนปราแว ถึงทางหลวงแผ่นดินหมายเลข ๔๐๖๑ จากทางหลวงแผ่นดินหมายเลข ๔๐๖๑ ไปทางทิศตะวันตกเฉียงเหนือ ตามแนวทางหลวงแผ่นดินหมายเลข ๔๐๖๑ ถึงหลักเขตที่ ๕ อันเป็นจุดเริ่มต้น

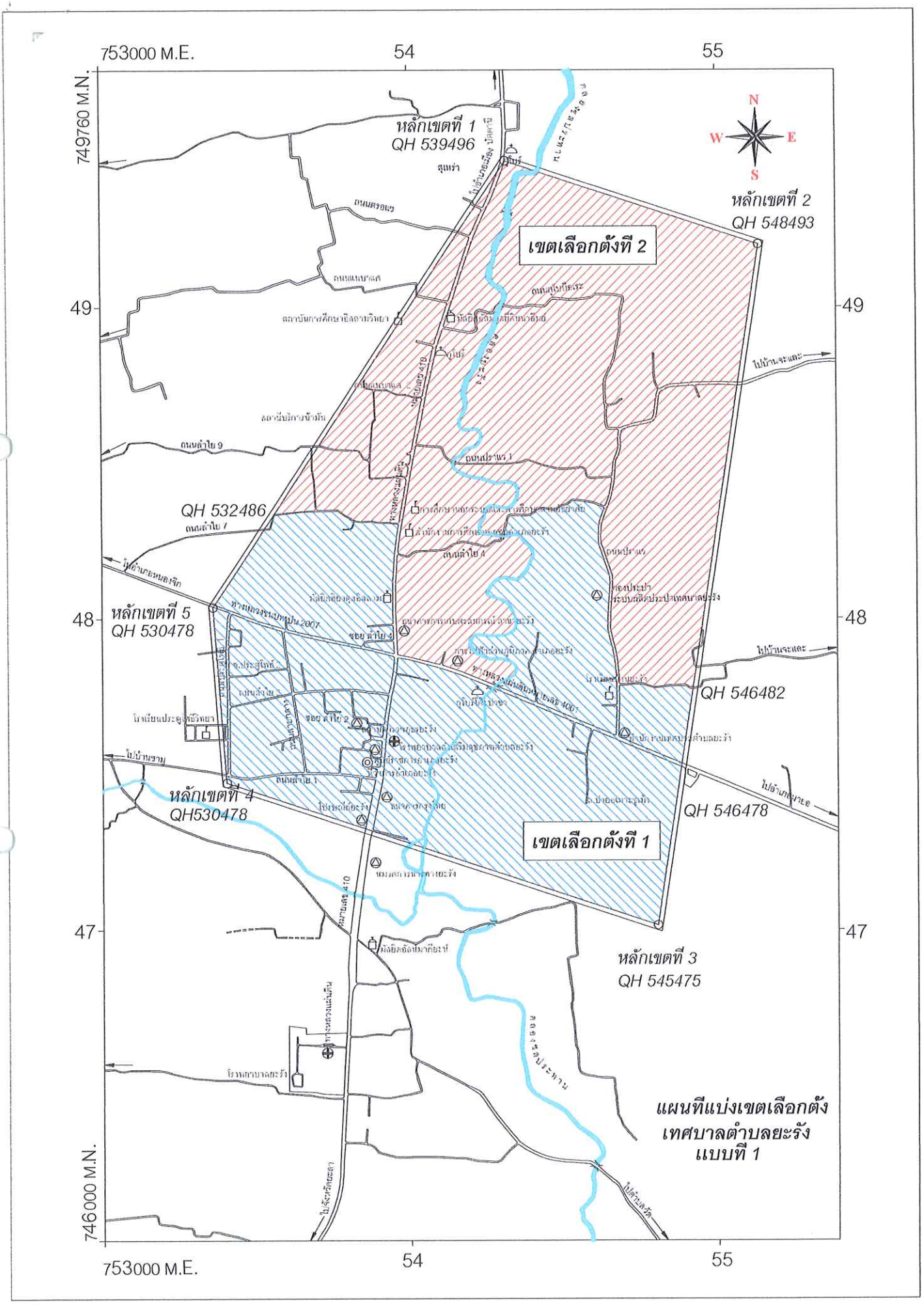
753000 M.E.
54
55
749760 M.N.
49
48
47
746000 M.N.
N
S
E
W
หลักเขตที่ 1
QH 539496
หลักเขตที่ 2
QH 548493
เขตเลือกตั้งที่ 2
QH 532486
หลักเขตที่ 5
QH 530478
QH 546482
หลักเขตที่ 4
QH530478
QH 546478
เขตเลือกตั้งที่ 1
หลักเขตที่ 3
QH 545475
แผนที่แบ่งเขตเลือกตั้ง
เทศบาลตำบลยะรัง
แบบที่ 1

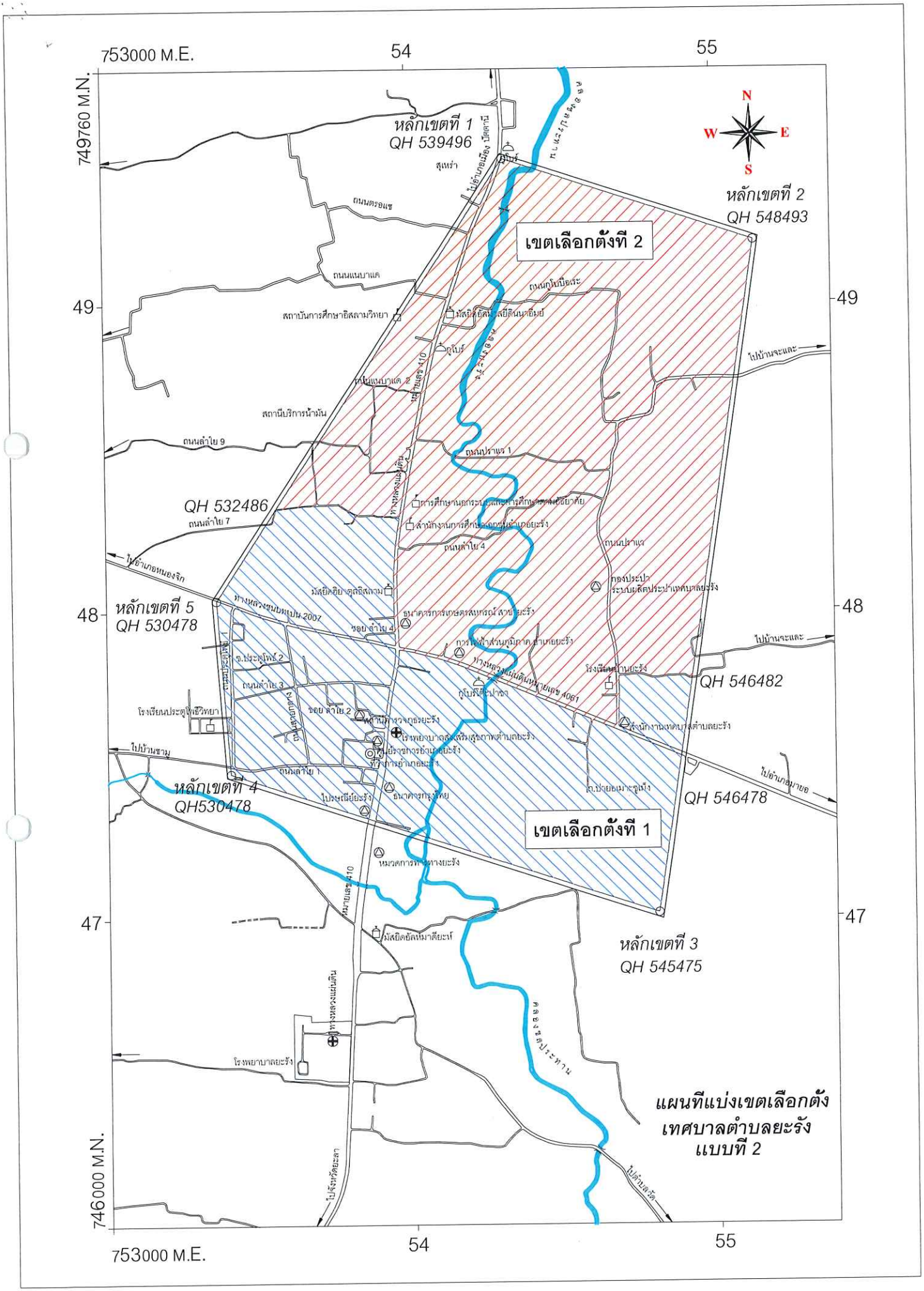

753000 M.E.
54
55
749760 M.N.
49
48
47
746000 M.N.
N
S
E
W
หลักเขตที่ 1
QH 539496
หลักเขตที่ 2
QH 548493
เขตเลือกตั้งที่ 2
QH 532486
หลักเขตที่ 5
QH 530478
หลักเขตที่ 4
QH530478
QH 546482
QH 546478
เขตเลือกตั้งที่ 1
หลักเขตที่ 3
QH 545475
แผนที่แบ่งเขตเลือกตั้ง
เทศบาลตำบลยะรัง
แบบที่ 2

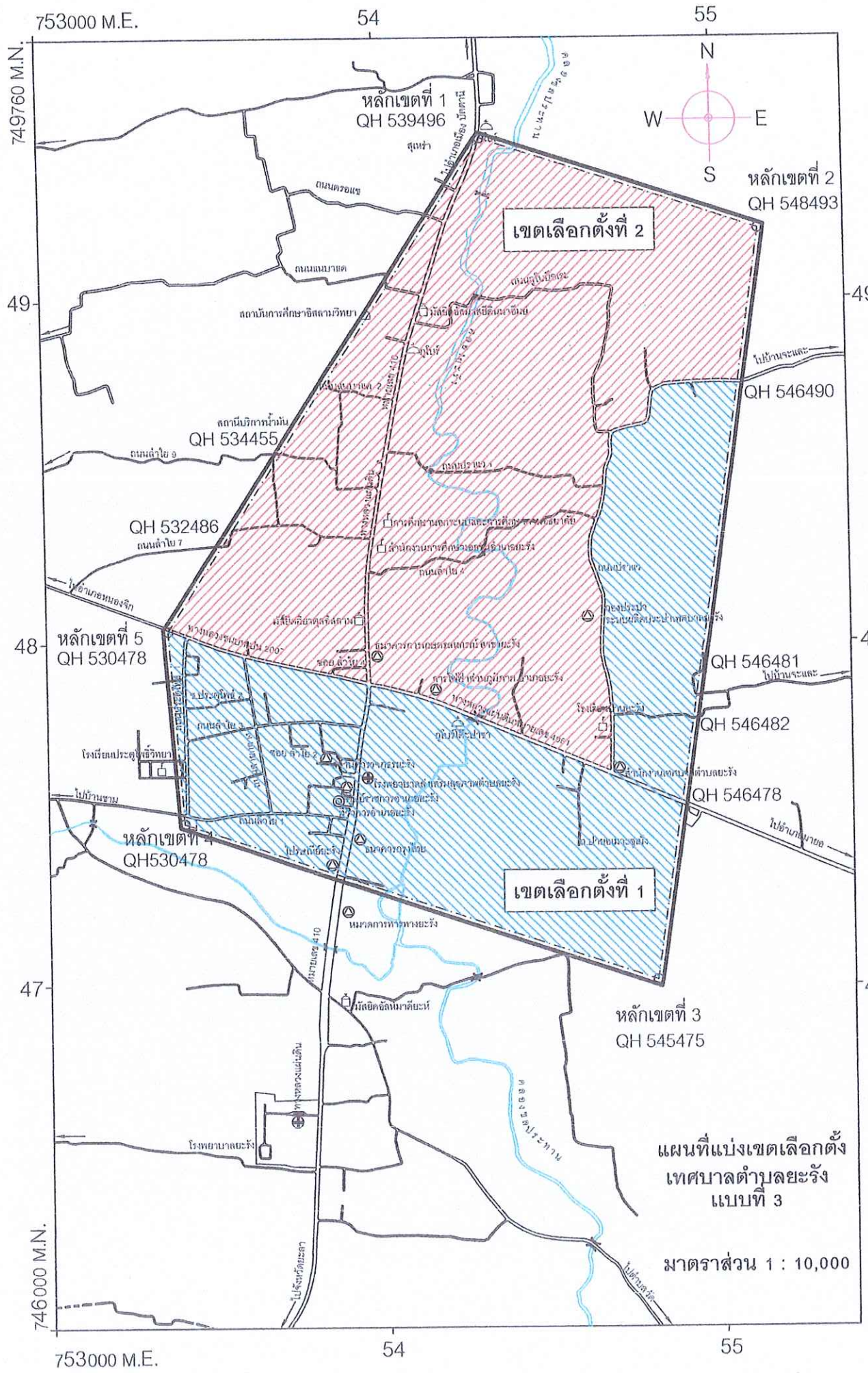
753000 M.E.
54
55
749760 M.N.
49
48
47
746000 M.N.
N
W
E
S
หลักเขตที่ 1
QH 539496
หลักเขตที่ 2
QH 548493
เขตเลือกตั้งที่ 2
QH 546490
QH 534455
QH 532486
หลักเขตที่ 5
QH 530478
QH 546481
QH 546482
QH 546478
หลักเขตที่ 4
QH530478
เขตเลือกตั้งที่ 1
หลักเขตที่ 3
QH 545475
แผนที่แบ่งเขตเลือกตั้ง
เทศบาลตำบลยะรัง
แบบที่ 3
มาตราส่วน 1 : 10,000

*

สิ่งที่ส่งมาด้วย ๓

ข้อมูลเปรียบเทียบจำนวนราษฎรในแต่ละรูปแบบของสมาชิกสภาเทศบาลตำบลยะรัง
อำเภอยะรัง จังหวัดปัตตานี

.....

ลำดับที่	รูปแบบที่	ข้อมูลจำนวนราษฎร		เหตุผลของการแบ่งเขตเลือกตั้ง
		จำนวนราษฎรในเขตเลือกตั้ง	ผลต่างจำนวนราษฎรของเขตมากที่สุดและน้อยที่สุด	
๑	๑	เขต ๑ = ๒,๕๔๖ เขต ๒ = ๒,๖๔๓ รวม = ๕,๑๘๙ ค่าเฉลี่ยต่อเขต = ๒,๕๙๔	เขต ๒ : เขต ๑ = ๙๗ (ร้อยละ ๓.๗๓)	ข้อดี ๑ ผลต่างประชากรไม่เกินร้อยละ ๑๐ ๒. ประชาชนไม่สับสนในการออกมาใช้สิทธิเลือกตั้ง ข้อเสีย ๑. ไม่มี
๒	๒	เขต ๑ = ๒,๔๔๖ เขต ๒ = ๒,๗๔๓ รวม = ๕,๑๘๙ ค่าเฉลี่ยต่อเขต = ๒,๕๙๔	เขต ๒ : เขต ๑ = ๒๙๗ (ร้อยละ ๑๑.๔๕)	ข้อดี แบบเดิมที่เคยใช้ ข้อเสีย ผลต่างประชากรเกินร้อยละ ๑๐
๓	๓	เขต ๑ = ๒,๔๙๐ เขต ๒ = ๒,๖๙๙ รวม = ๕,๑๘๙ ค่าเฉลี่ยต่อเขต = ๒,๕๙๔	เขต ๒ : เขต ๑ = ๒๐๙ (ร้อยละ ๘.๐๕)	ข้อดี ผลต่างประชากรไม่เกินร้อยละ ๑๐ ข้อเสีย ประชาชนอาจมีความสับสนในการออกมาใช้สิทธิ

หมายเหตุ

กรณีที่มีประชาชนให้การสนับสนุนหรือคัดค้านรูปแบบการแบ่งเขตเลือกตั้งให้ดำเนินการสรุปจำนวนใส่มาในเหตุผลของการแบ่งเขตเลือกตั้งให้ชัดเจน



ประกาศสำนักงานคณะกรรมการการเลือกตั้งประจำจังหวัดปัตตานี
เรื่อง รูปแบบการแบ่งเขตเลือกตั้งสมาชิกสภาเทศบาลตำบลมายอ อำเภอมายอ จังหวัดปัตตานี
เพื่อรับฟังความคิดเห็นและข้อเสนอแนะจากประชาชนในเขตเลือกตั้ง

ด้วยพระราชบัญญัติการเลือกตั้งสมาชิกสภาท้องถิ่นหรือผู้บริหารท้องถิ่น พ.ศ.๒๕๖๒ และระเบียบคณะกรรมการการเลือกตั้งว่าด้วยการเลือกตั้งสมาชิกสภาท้องถิ่นหรือผู้บริหารท้องถิ่น พ.ศ.๒๕๖๒ และที่แก้ไขเพิ่มเติม ได้กำหนดหลักเกณฑ์และวิธีการแบ่งเขตเลือกตั้งสมาชิกสภาท้องถิ่น ให้ผู้อำนวยการการเลือกตั้งประจำจังหวัดดำเนินการเกี่ยวกับการแบ่งเขตเลือกตั้งของแต่ละองค์กรปกครองส่วนท้องถิ่น โดยพิจารณาจากประกาศจำนวนราษฎรที่ผู้อำนวยการทะเบียนกลางประกาศในปีสุดท้ายก่อนที่จะมีการเลือกตั้ง (ณ วันที่ ๓๑ ธันวาคม ๒๕๖๗) และในการแบ่งเขตเลือกตั้งให้จัดให้มีจำนวนราษฎรในแต่ละเขตเลือกตั้งใกล้เคียงกันมากที่สุดและพื้นที่ของแต่ละเขตเลือกตั้งต้องติดต่อกัน เว้นแต่ตามสภาพพื้นที่ขององค์กรปกครองส่วนท้องถิ่นทำให้ไม่อาจแบ่งเขตเลือกตั้งให้มีพื้นที่ติดต่อกันได้ จะกำหนดให้เขตเลือกตั้งมีพื้นที่ไม่ติดต่อกันเท่าที่จำเป็นก็ได้

เพื่อให้การแบ่งเขตเลือกตั้ง**สมาชิกสภาเทศบาลตำบลมายอ** เป็นไปด้วยความเรียบร้อย อาศัยอำนาจตามความในข้อ ๑๓ ของระเบียบคณะกรรมการการเลือกตั้งว่าด้วยการเลือกตั้งสมาชิกสภาท้องถิ่นหรือผู้บริหารท้องถิ่น พ.ศ.๒๕๖๒ และที่แก้ไขเพิ่มเติม จึงประกาศรูปแบบการแบ่งเขตเลือกตั้ง**สมาชิกสภาเทศบาลตำบลมายอ** จำนวน ๓ รูปแบบ เพื่อรับฟังความคิดเห็นและข้อเสนอแนะจากประชาชนในเขตเลือกตั้ง รายละเอียดตามเอกสารแนบท้ายประกาศนี้

ดังนั้น จึงขอเชิญชวนประชาชนในเขตเลือกตั้งแสดงความคิดเห็นและข้อเสนอแนะต่อรูปแบบการแบ่งเขตเลือกตั้งดังกล่าว ทั้งนี้ หากผู้ใดประสงค์จะแสดงความคิดเห็นและข้อเสนอแนะให้จัดทำความคิดเห็นและข้อเสนอแนะ ยื่นด้วยตนเองหรือทำเป็นหนังสือให้**ผู้อำนวยการการเลือกตั้งประจำจังหวัดปัตตานี สำนักงานคณะกรรมการการเลือกตั้งประจำจังหวัดปัตตานี ศาลากลางจังหวัดปัตตานี ถนนเดชา ตำบลสะบารัง อำเภอเมืองปัตตานี จังหวัดปัตตานี ๙๔๐๐๐ ภายใน ๑๐ วันนับแต่ประกาศ (ระหว่างวันที่ ๑๙ มกราคม ๒๕๖๘ ถึงวันที่ ๒๘ มกราคม ๒๕๖๘** โดยสามารถดาวน์โหลดข้อมูลรูปแบบการแบ่งเขตเลือกตั้งได้ทางเว็บไซต์ของสำนักงานคณะกรรมการการเลือกตั้งประจำจังหวัดปัตตานี (http://www.ect.go.th/pattani)

จึงประกาศให้ทราบโดยทั่วกัน

ประกาศ ณ วันที่ ๑๙ มกราคม พ.ศ. ๒๕๖๘

(นางสาวนฤมล แสงช่วง)
ผู้อำนวยการการเลือกตั้งประจำจังหวัดปัตตานี

การแบ่งเขตเลือกตั้งสมาชิกสภาท้องถิ่น
เทศบาลตำบลมายอ อำเภอมายอ จังหวัดปัตตานี

๑. เทศบาลตำบลมายอ อำเภอมายอ รูปแบบที่ ๑

เขตเลือกตั้งที่	จำนวนสมาชิก	ท้องที่ประกอบเป็นเขตเลือกตั้ง
๑	๖	เริ่มต้นจากหลักเขตที่ ๑ พิกัด QH ๖๖๔๔๕๒ ไปทางทิศตะวันออกเฉียงใต้ตามเส้นแนวเขตเทศบาล ถึงหลักเขตที่ ๒ พิกัด QH ๖๘๓๔๓๘ จากหลักเขตที่ ๒ ไปทางทิศใต้ ตามแนวทางหลวงชนบทหมายเลข ๓๐๕๗ ถึงจุดตัดทางแยกถนนเทศบาล ซอย ๙ จากจุดตัดทางแยกถนนเทศบาล ซอย ๙ ไปทางทิศตะวันตกตามแนวถนนเทศบาลซอย ๙ ถึงทางหลวงแผ่นดินหมายเลข ๔๐๙๒ จากทางหลวงแผ่นดินหมายเลข ๔๐๙๒ ไปทางทิศเหนือ ตามถนนทางหลวงแผ่นดินหมายเลข ๔๐๙๒ ผ่านจุดตัดถนนทางหลวงแผ่นดินหมายเลข ๔๐๖๑ ต่อเนื่องตามแนวถนนทางหลวงแผ่นดินหมายเลข ๔๐๖๑ ถึงหลักเขตที่ ๖ พิกัด QH ๖๖๔๔๓๔ จากหลักเขตที่ ๖ ไปทางทิศเหนือ ตามแนวเขตเทศบาลถึงหลักเขตที่ ๑ อันเป็นจุดเริ่มต้น
๒	๖	เริ่มต้นจากหลักเขตที่ ๖ พิกัด QH ๖๖๔๔๓๔ ไปทางทิศตะวันออกเฉียงใต้ตามแนวทางหลวงแผ่นดินหมายเลข ๔๐๖๑ ถึงจุดตัดทางแยกเข้าสู่ถนนทางหลวงแผ่นดินหมายเลข ๔๐๙๒ จากทางหลวงแผ่นดินหมายเลข ๔๐๙๒ ไปทางทิศใต้ถึงจุดตัดทางแยกถนนเทศบาล ซอย ๙ จากจุดตัดทางแยกถนนเทศบาล ซอย ๙ ไปทางทิศตะวันออกถึงจุดตัดถนนทางหลวงชนบทหมายเลข ๓๐๕๗ จากจุดตัดถนนทางหลวงชนบทหมายเลข ๓๐๕๗ ไปทางทิศเหนือถึงหลักเขตที่ ๒ พิกัด QH ๖๘๓๔๓๘ จากหลักเขตที่ ๒ ไปทางทิศตะวันออกเฉียงใต้ ตามแนวเขตเทศบาลถึงหลักเขตที่ ๓ พิกัด QH ๗๐๕๔๑๙ จากหลักเขตที่ ๓ ไปทางทิศตะวันตก ตามแนวเขตเทศบาลถึงหลักเขตที่ ๔ พิกัด QH ๖๙๗๔๑๐ จากหลักเขตที่ ๔ ไปทางทิศตะวันตกเฉียงเหนือ ตามแนวเขตเทศบาล และแนวคลองส่งน้ำชลประทาน ถึงหลักเขตที่ ๕ พิกัด QH ๖๕๓๔๑๓ จากหลักเขตที่ ๕ ไปทางทิศตะวันออกเฉียงเหนือ ตามแนวเขตเทศบาลและคลองมายอถึงหลักเขตที่ ๖ พิกัด QH ๖๖๔๔๓๔ อันเป็นจุดเริ่มต้น

๒. เทศบาลตำบลมายอ อำเภอมายอ รูปแบบที่ ๒

เขตเลือกตั้งที่	จำนวนสมาชิก	ท้องที่ประกอบเป็นเขตเลือกตั้ง
๑	๖	เริ่มต้นจากหลักเขตที่ ๑ พิกัด QH ๖๖๔๔๕๒ ไปทางทิศตะวันออกเฉียงใต้ตามเส้นแนวเขตเทศบาล ถึงหลักเขตที่ ๒ พิกัด QH ๖๘๓๔๓๘ จากหลักเขตที่ ๒ ไปทางทิศใต้ ตามแนวทางหลวงชนบทหมายเลข ๓๐๕๗ ถึงจุดตัดทางแยกถนนสายโต๊ะปีเยาะ จากจุดตัดทางแยกถนนสายโต๊ะปีเยาะ ไปทางทิศตะวันตก ตามแนวถนนสายโต๊ะปีเยาะ ถึงทางหลวงแผ่นดินหมายเลข ๔๐๖๑ จากทางหลวงแผ่นดินหมายเลข ๔๐๖๑ ไปทางทิศตะวันตกเฉียงเหนือ ตามแนวทางหลวงแผ่นดินหมายเลข ๔๐๖๑ ถึงจุดตัดทางแยกถนนเทศบาลซอย ๕ จากจุดตัดทางแยกถนนเทศบาลซอย ๕ ไปทางทิศตะวันตกเฉียงใต้ ตามแนวถนนเทศบาลซอย ๕ ถึงทางหลวงแผ่นดินหมายเลข ๔๐๖๑ จากทางหลวงแผ่นดินหมายเลข ๔๐๖๑ ไปทางทิศตะวันตกเฉียงเหนือ ตามแนวทางหลวงแผ่นดินหมายเลข ๔๐๖๑ ถึงหลักเขตที่ ๖ พิกัด QH ๖๖๔๔๓๔ จากหลักเขตที่ ๖ ไปทางทิศเหนือ ตามเส้นแนวเขตเทศบาล ถึงหลักเขตที่ ๑ อันเป็นจุดเริ่มต้น
๒	๖	เริ่มต้นจากหลักเขตที่ ๖ พิกัด QH ๖๖๔๔๓๔ ไปทางทิศตะวันออกเฉียงใต้ตามแนวทางหลวงแผ่นดินหมายเลข ๔๐๖๑ ถึงจุดตัดทางแยกถนนเทศบาลซอย ๕ จากจุดตัดทางแยกถนนเทศบาลซอย ๕ ไปทางทิศตะวันออกเฉียงเหนือ ตามแนวถนนเทศบาลซอย ๕ ถึงทางหลวงแผ่นดินหมายเลข ๔๐๖๑ จากทางหลวงแผ่นดินหมายเลข ๔๐๖๑ ไปทางทิศตะวันออกเฉียงใต้ ตามแนวทางหลวงแผ่นดินหมายเลข ๔๐๖๑ถึงจุดตัดทางแยกถนนสายโต๊ะปีเยาะ จากจุดตัดทางแยกถนนสายโต๊ะปีเยาะ ไปทางทิศตะวันตกเฉียงใต้ ตามแนวถนนสายโต๊ะปีเยาะ ถึงทางหลวงชนบทหมายเลข ๓๐๕๗ จากทางหลวงชนบทหมายเลข ๓๐๕๗ ไปทางทิศตะวันออกเฉียงเหนือ ตามทางหลวงชนบทหมายเลข ๓๐๕๗ ถึงหลักเขตที่ ๒ พิกัด QH ๖๘๓๔๓๘ จากหลักเขตที่ ๒ ไปทางทิศตะวันออกเฉียงใต้ ตามแนวเขตเทศบาล ถึงหลักเขตที่ ๓ พิกัด QH ๗๐๕๔๑๙ จากหลักเขตที่ ๓ ไปทางทิศตะวันตกตามแนวเขตเทศบาล ถึงหลักเขตที่ ๔ พิกัด QH ๖๙๗๔๑๐ จากหลักเขตที่ ๔ ไปทางทิศตะวันตกเฉียงเหนือ ตามแนวเขตเทศบาล และแนวคลองส่งน้ำชลประทาน ถึงหลักเขตที่ ๕ พิกัด QH ๖๕๙๔๑๓ จากหลักเขตที่ ๕ ไปทางทิศตะวันออกเฉียงเหนือ ตามแนวเขตเทศบาลและคลองมายอ ถึงหลักเขตที่ ๖ อันเป็นจุดเริ่มต้น

๓.เทศบาลตำบลมายอ อำเภอมายอ รูปแบบที่ ๓

เขตเลือกตั้งที่	จำนวนสมาชิก	ท้องที่ประกอบเป็นเขตเลือกตั้ง
๑	๖	เริ่มต้นจากหลักเขตที่ ๑ พิกัด QH ๖๖๔๔๕๒ ไปทางทิศตะวันออกเฉียงใต้ ตามเส้นแนวเขตเทศบาล ถึงหลักเขตที่ ๒ พิกัด QH ๖๘๓๔๓๘ จากหลักเขตที่ ๒ ไปทางทิศตะวันตกเฉียงใต้ ตามแนวทางหลวงแผ่นดินหมายเลข ๔๐๖๑ ถึงจุดตัดทางแยกถนนสายโต๊ะปีเยาะ จากจุดตัดทางแยกถนนสายโต๊ะปีเยาะ ไปทางทิศตะวันตกเฉียงใต้ ตามแนวถนนสายโต๊ะปีเยาะ ถึงทางหลวงชนบทหมายเลข ๓๐๕๗ จากทางหลวงชนบทหมายเลข ๓๐๕๗ ไปทางทิศตะวันตกเฉียงใต้ ตามแนวทางหลวงชนบทหมายเลข ๓๐๕๗ ถึงทางแยกซอยมะระนอ จากทางแยกซอยมะระนอ ไปทางทิศตะวันตก ตามแนวซอยมะระนอ ถึงทางหลวงแผ่นดินหมายเลข ๔๐๙๒ จากทางหลวงแผ่นดินหมายเลข ๔๐๙๒ ไปทางทิศเหนือ ตามแนวทางหลวงแผ่นดินหมายเลข ๔๐๙๒ และทางหลวงแผ่นดินหมายเลข ๔๐๖๑ ถึงหลักเขตที่ ๖ พิกัด QH ๖๖๔๔๓๔ จากหลักเขตที่ ๖ ไปทางทิศเหนือ ตามเส้นแนวเขตเทศบาล ถึงหลักเขตที่ ๑ อันเป็นจุดเริ่มต้น
๒	๖	เริ่มต้นจากหลักเขตที่ ๖ พิกัด QH ๖๖๔๔๓๔ ไปทางทิศตะวันออกเฉียงใต้ ตามแนวทางหลวงแผ่นดินหมายเลข ๔๐๖๑ และทางหลวงแผ่นดินหมายเลข ๔๐๙๒ ถึงทางแยกซอยมะระนอ จากทางแยกซอยมะระนอ ไปทางทิศตะวันออก ตามแนวซอยมะระนอ ถึงทางหลวงชนบทหมายเลข ๓๐๕๗ จากทางหลวงชนบทหมายเลข ๓๐๕๗ ไปทางทิศตะวันออกเฉียงเหนือ ตามแนวทางหลวงชนบทหมายเลข ๓๐๕๗ ถึงจุดตัดทางแยกถนนสายโต๊ะปีเยาะ จากจุดตัดทางแยกถนนสายโต๊ะปีเยาะ ไปทางทิศตะวันตก ตามแนวถนนสายโต๊ะปีเยาะ ถึงทางหลวงแผ่นดินหมายเลข ๔๐๖๑ จากทางหลวงแผ่นดินหมายเลข ๔๐๖๑ ไปทางทิศตะวันออกเฉียงเหนือ ตามแนวทางหลวงแผ่นดินหมายเลข ๔๐๖๑ ถึงหลักเขตที่ ๒ พิกัด QH ๖๘๓๔๓๘ จากหลักเขตที่ ๒ พิกัด QH ๖๘๓๔๓๘ ไปทางทิศตะวันออกเฉียงใต้ ตามแนวเขตเทศบาล ถึงหลักเขตที่ ๓ พิกัด QH ๗๐๕๔๑๙ จากหลักเขตที่ ๓ ไปทางทิศตะวันตก ตามแนวเขตเทศบาล ถึงหลักเขตที่ ๔ พิกัด QH ๖๙๗๔๑๐ จากหลักเขตที่ ๔ ไปทางทิศตะวันตกเฉียงเหนือ ตามแนวเขตเทศบาล และแนวคลองส่งน้ำชลประทาน ถึงหลักเขตที่ ๕ พิกัด QH ๖๕๙๔๑๓ จากหลักเขตที่ ๕ ไปทางทิศตะวันออกเฉียงเหนือ ตามแนวเขตเทศบาลและคลองมายอ ถึงหลักเขตที่ ๖ อันเป็นจุดเริ่มต้น

แผนที่แสดงเขตเลือกตั้ง

เทศบาลตำบลมายอ อำเภอมายอ จังหวัดปัตตานี

มาตราส่วน 1 : 30,000

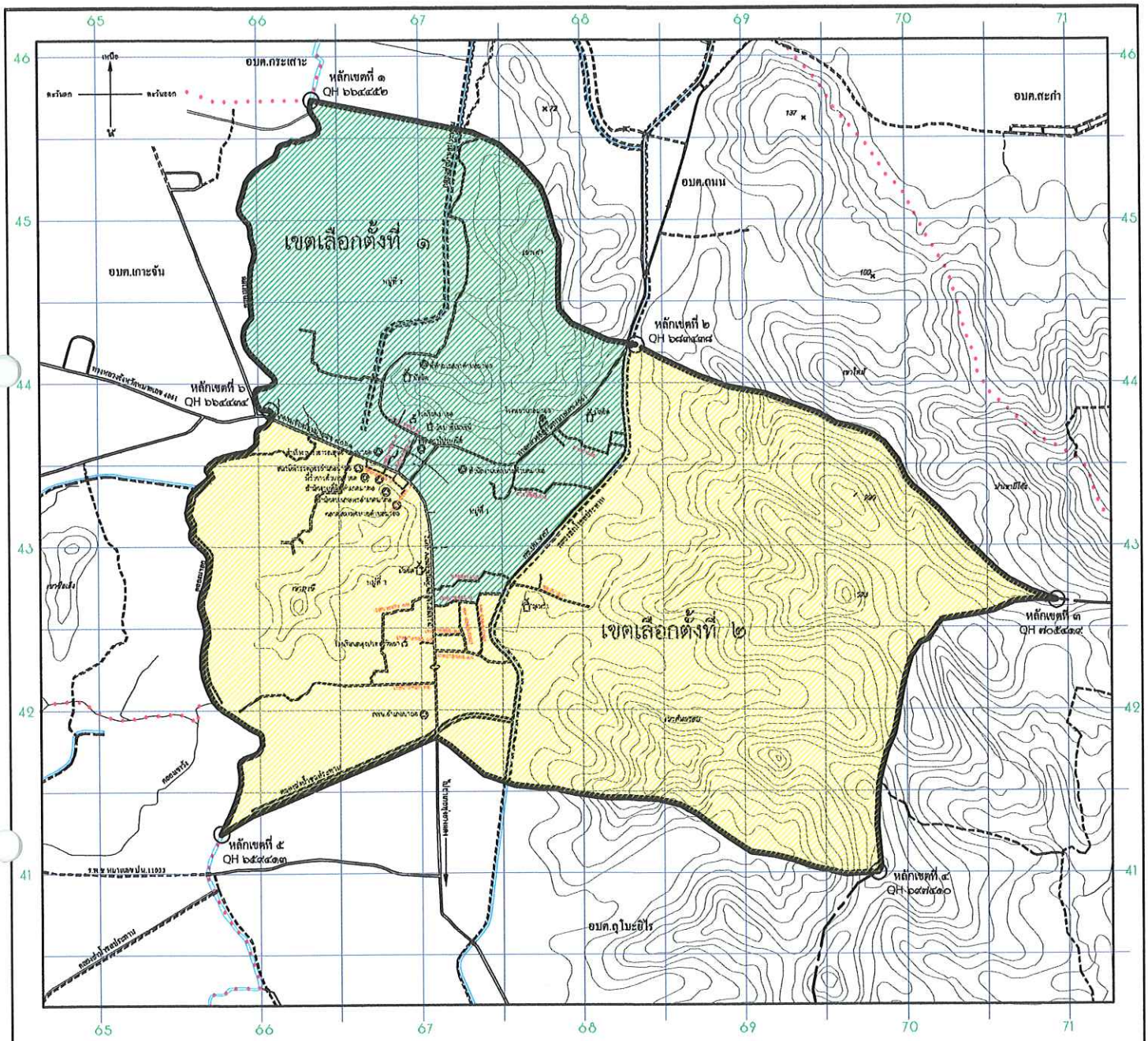

การแบ่งเขตเลือกตั้งของเทศบาลตำบลมายอ แบบที่ ๑

เขตเลือกตั้งที่ ๑ ประชากรทั้งหมด จำนวน ๒,๔๙๒ คน

เขตเลือกตั้งที่ ๒ ประชากรทั้งหมด จำนวน ๒,๕๓๑ คน

แผนที่แสดงเขตเลือกตั้ง

เทศบาลตำบลมายอ อำเภอมายอ จังหวัดปัตตานี

มาตราส่วน 1 : 30,000

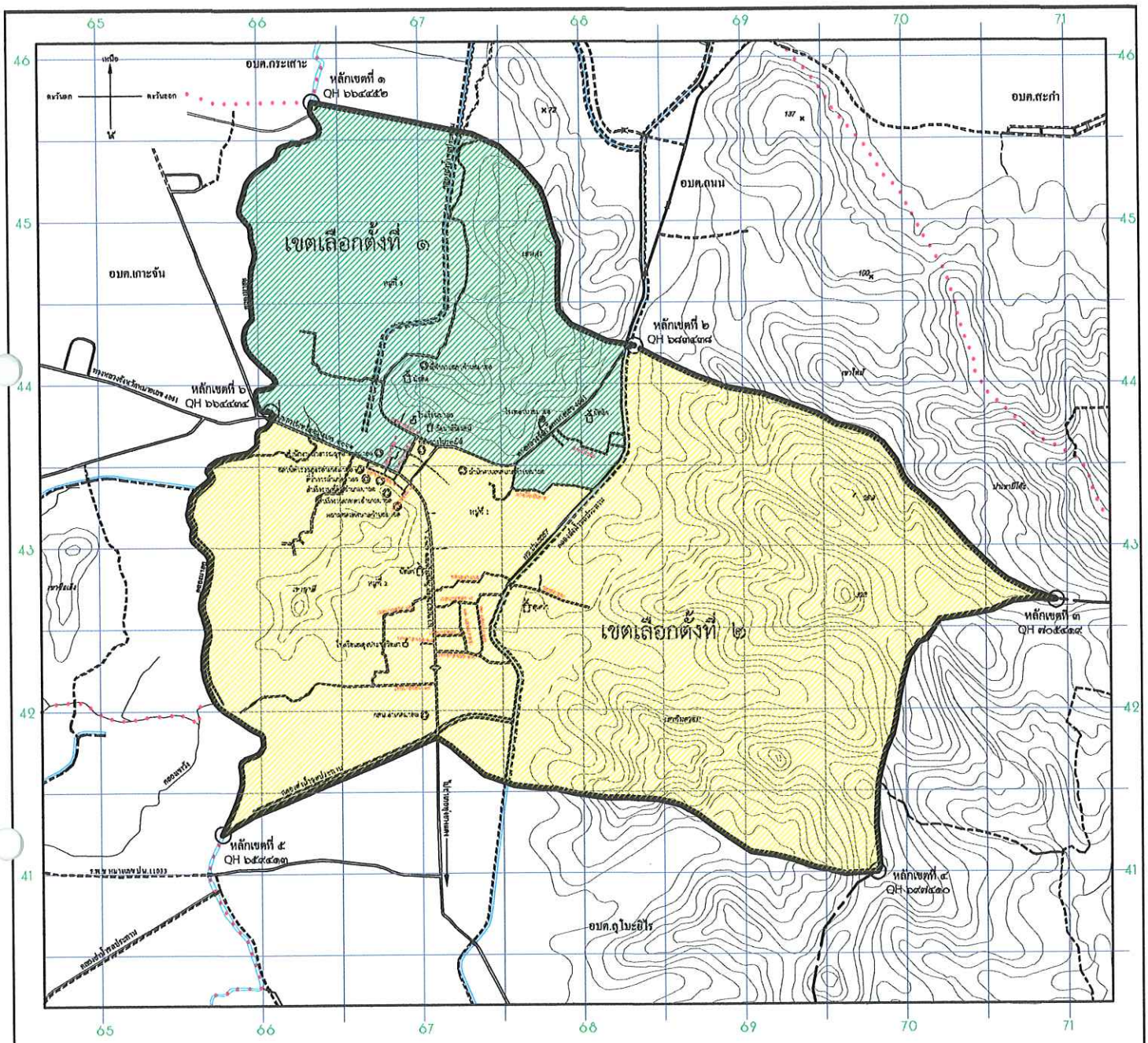

การแบ่งเขตเลือกตั้งของเทศบาลตำบลมายอ แบบที่ ๒

เขตเลือกตั้งที่ ๑ ประชากรทั้งหมด จำนวน ๒,๓๙๒ คน

เขตเลือกตั้งที่ ๒ ประชากรทั้งหมด จำนวน ๒,๖๓๑ คน

แผนที่แสดงเขตเลือกตั้ง

เทศบาลตำบลมายอ อำเภอมายอ จังหวัดปัตตานี

มาตราส่วน 1 : 30,000

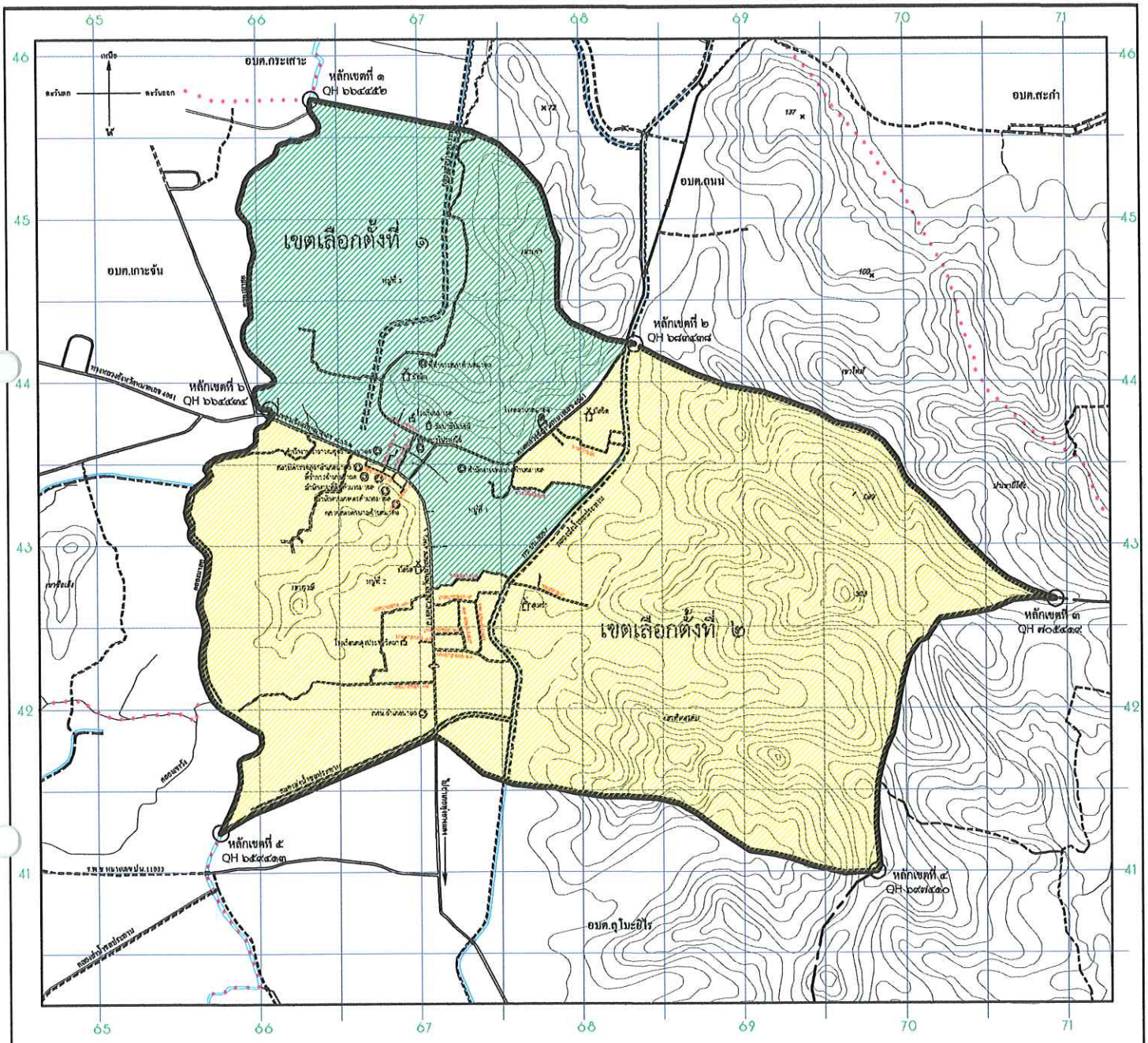

การแบ่งเขตเลือกตั้งของเทศบาลตำบลมายอ แบบที่ ๓

เขตเลือกตั้งที่ ๑ ประชากรทั้งหมด จำนวน ๒,๔๑๑ คน

เขตเลือกตั้งที่ ๒ ประชากรทั้งหมด จำนวน ๒,๖๑๒ คน

ข้อมูลเปรียบเทียบจำนวนราษฎรในแต่ละรูปแบบของสมาชิกสภาเทศบาลตำบลมายอ
อำเภอมายอ จังหวัดปัตตานี

ลำดับที่	รูปแบบที่	ข้อมูลราษฎร (ณ วันที่ ๓๑ ธ.ค. ๒๕๖๗)		เหตุผลของการแบ่งเขตเลือกตั้ง
		จำนวนราษฎรในเขตเลือกตั้ง (คน)	ผลต่างจำนวนราษฎรเขตมากที่สุดและน้อยที่สุด	
๑	๑	เขต ๑ = ๒,๔๙๒ เขต ๒ = ๒,๕๓๑ รวม = ๕,๐๒๓ ค่าเฉลี่ยต่อเขต ๒,๕๑๒	เขต ๒ : เขต ๑ = ๓๙ (ร้อยละ ๑.๕๕)	**ข้อดี** ๑. ผลต่างจำนวนประชากรไม่เกินร้อยละสิบ ๒. เป็นรูปแบบที่ใกล้เคียงกับรูปแบบเดิมมากที่สุด ที่มีผู้มีสิทธ์เลือกตั้งใกล้เคียงกันมาก
๒	๒	เขต ๑ = ๒,๓๙๒ เขต ๒ = ๒,๖๓๑ รวม = ๕,๐๒๓ ค่าเฉลี่ยต่อเขต ๒,๕๑๒	เขต ๒ : เขต ๑ = ๒๓๙ (ร้อยละ ๙.๕๒)	**ข้อดี** ๑. ผลต่างจำนวนประชากรไม่เกินร้อยละสิบ **ข้อเสีย** ๑. เป็นรูปแบบใหม่ประชาชนอาจสับสน
๓	๓	เขต ๑ = ๒,๔๑๑ เขต ๒ = ๒,๖๑๒ รวม = ๕,๐๒๓ ค่าเฉลี่ยต่อเขต ๒,๕๑๒	เขต ๒ : เขต ๑ = ๒๐๑ (ร้อยละ ๘.๐๐)	**ข้อดี** ๑. ผลต่างจำนวนประชากรไม่เกินร้อยละสิบ **ข้อเสีย** ๑. เป็นรูปแบบเดิมที่ใช้เลือกตั้งของปี ๒๕๖๓ ที่มีผู้มีสิทธิ์เลือกตั้งห่างกันมาก



ประกาศสำนักงานคณะกรรมการการเลือกตั้งประจำจังหวัดปัตตานี
เรื่อง รูปแบบการแบ่งเขตเลือกตั้งสมาชิกสภาเทศบาลตำบลปะนาเระ อำเภอปะนาเระ จังหวัดปัตตานี
เพื่อรับฟังความคิดเห็นและข้อเสนอแนะจากประชาชนในเขตเลือกตั้ง

ด้วยพระราชบัญญัติการเลือกตั้งสมาชิกสภาท้องถิ่นหรือผู้บริหารท้องถิ่น พ.ศ.๒๕๖๒ และระเบียบคณะกรรมการการเลือกตั้งว่าด้วยการเลือกตั้งสมาชิกสภาท้องถิ่นหรือผู้บริหารท้องถิ่น พ.ศ.๒๕๖๒ และที่แก้ไขเพิ่มเติม ได้กำหนดหลักเกณฑ์และวิธีการแบ่งเขตเลือกตั้งสมาชิกสภาท้องถิ่น ให้ผู้อำนวยการการเลือกตั้งประจำจังหวัดดำเนินการเกี่ยวกับการแบ่งเขตเลือกตั้งของแต่ละองค์กรปกครองส่วนท้องถิ่น โดยพิจารณาจากประกาศจำนวนราษฎรที่ผู้อำนวยการทะเบียนกลางประกาศในปีสุดท้ายก่อนที่จะมีการเลือกตั้ง (ณ วันที่ ๓๑ ธันวาคม ๒๕๖๗) และในการแบ่งเขตเลือกตั้งให้จัดให้มีจำนวนราษฎรในแต่ละเขตเลือกตั้งใกล้เคียงกันมากที่สุดและพื้นที่ของแต่ละเขตเลือกตั้งต้องติดต่อกัน เว้นแต่ตามสภาพพื้นที่ขององค์กรปกครองส่วนท้องถิ่นทำให้ไม่อาจแบ่งเขตเลือกตั้งให้มีพื้นที่ติดต่อกันได้ จะกำหนดให้เขตเลือกตั้งมีพื้นที่ไม่ติดต่อกันเท่าที่จำเป็นก็ได้

เพื่อให้การแบ่งเขตเลือกตั้ง**สมาชิกสภาเทศบาลตำบลปะนาเระ** เป็นไปด้วยความเรียบร้อย อาศัยอำนาจตามความในข้อ ๑๓ ของระเบียบคณะกรรมการการเลือกตั้งว่าด้วยการเลือกตั้งสมาชิกสภาท้องถิ่นหรือผู้บริหารท้องถิ่น พ.ศ.๒๕๖๒ และที่แก้ไขเพิ่มเติม จึงประกาศรูปแบบการแบ่งเขตเลือกตั้ง **สมาชิกสภาเทศบาลตำบลปะนาเระ** จำนวน ๓ รูปแบบ เพื่อรับฟังความคิดเห็นและข้อเสนอแนะจากประชาชนในเขตเลือกตั้ง รายละเอียดตามเอกสารแนบท้ายประกาศนี้

ดังนั้น จึงขอเชิญชวนประชาชนในเขตเลือกตั้งแสดงความคิดเห็นและข้อเสนอแนะต่อรูปแบบการแบ่งเขตเลือกตั้งดังกล่าว ทั้งนี้ หากผู้ใดประสงค์จะแสดงความคิดเห็นและข้อเสนอแนะให้จัดทำความคิดเห็นและข้อเสนอแนะ ยื่นด้วยตนเองหรือทำเป็นหนังสือให้**ผู้อำนวยการการเลือกตั้งประจำจังหวัดปัตตานี สำนักงานคณะกรรมการการเลือกตั้งประจำจังหวัดปัตตานี ศาลากลางจังหวัดปัตตานี ถนนเดชา ตำบลสะบารัง อำเภอเมืองปัตตานี จังหวัดปัตตานี ๙๔๐๐๐ ภายใน ๑๐ วันนับแต่ประกาศ (ระหว่างวันที่ ๑๙ มกราคม ๒๕๖๘ ถึงวันที่ ๒๘ มกราคม ๒๕๖๘** โดยสามารถดาวน์โหลดข้อมูลรูปแบบการแบ่งเขตเลือกตั้งได้ทางเว็บไซต์ของสำนักงานคณะกรรมการการเลือกตั้งประจำจังหวัดปัตตานี (http://www.ect.go.th/pattani)

จึงประกาศให้ทราบโดยทั่วกัน

ประกาศ ณ วันที่ ๑๙ มกราคม พ.ศ. ๒๕๖๘

(นางสาวนฤมล แสงช่วง)
ผู้อำนวยการการเลือกตั้งประจำจังหวัดปัตตานี

เอกสารแนบท้ายประกาศสำนักงานคณะกรรมการการเลือกตั้งประจำจังหวัดปัตตานี
เรื่อง รูปแบบการแบ่งเขตเลือกตั้งสมาชิกสภาเทศบาลตำบลปะนาเระ อำเภอปะนาเระ
เพื่อรับฟังความคิดเห็นและข้อเสนอแนะจากประชาชนในเขตเลือกตั้ง

เทศบาลตำบลปะนาเระ อำเภอปะนาเระ รูปแบบที่ ๑

เขตเลือกตั้งที่	จำนวนสมาชิก	ท้องที่ที่ประกอบเป็นเขตเลือกตั้ง	หมายเหตุ
๑	๖	เริ่มต้นชายหาดวงเวียนปลา ที่พิกัด N ๖° ๕๒' ๑๖", E ๑๐๑° ๒๙' ๓๑" ไปด้านทิศตะวันออกเลียบตามฝั่งทะเลอ่าวไทยถึงหลักเขตที่ ๒ พิกัด QH๗๗๕๕๘๙ จากหลักที่ ๒ ไปด้านทิศใต้ตามแนวเขตเทศบาลถึงหลักเขตที่ ๓ พิกัด QH๗๗๕๕๘๗ จากหลักที่ ๓ ไปทางด้านทิศตะวันออก ตามแนวเขตเทศบาล ถึงหลักเขตที่ ๔ พิกัด QH๗๘๒๕๘๐ จากหลักเขตที่ ๔ ไปทางด้านทิศตะวันตกตามแนวเขตเทศบาล ถึงหลักเขตที่ ๕ พิกัด QH๗๖๙๕๗๕ จากหลักเขตที่ ๕ ไปทางด้านทิศตะวันตกถึงหลักเขตที่ ๖ พิกัด QH๗๕๔๕๗๘ จากหลักเขตที่ ๖ ไปทางด้านทิศตะวันตกเฉียงใต้ตามแนวเขตเทศบาล ถึงหลักเขตที่ ๗ พิกัด QH๗๔๕๕๗๕ จากหลักเขตที่ ๗ ไปทางด้านทิศตะวันตกเฉียงใต้ถึงหลักเขตที่ ๘ พิกัด QH๗๔๓๕๗๕ จากหลักเขตที่ ๘ ไปทางด้านทิศตะวันออกเฉียงเหนือ ตามแนวเขตเทศบาลถึงหลักเขตที่ ๙ พิกัด QH๗๔๖๕๗๘ จากหลักเขตที่ ๙ ไปทางด้านทิศตะวันตกเฉียงเหนือตามแนวเขตเทศบาลถึงจุดเขตหมู่บ้าน หมู่ที่ ๒ พิกัด N ๖°๕๑'๑๗" E ๑๐๑° ๒๘'๕๐" จากจุดพิกัด N ๖° ๕๑'๑๗" E ๑๐๑° ๒๘'๕๐" ไปทางทิศตะวันออกเฉียงเหนือตามแนวเขตหมู่ที่ ๒ ถึงถนนบ้านสำเภา-คลองต่ำ พิกัด N ๖° ๕๑'๓๑" E ๑๐๑° ๒๘'๕๘" จากจุดพิกัด N ๖° ๕๑'๓๑" E ๑๐๑° ๒๘'๕๘" ไปทางทิศตะวันออกเฉียงเหนือ ตามแนวถนนเทศบาล ๗ ที่พิกัด N ๖° ๕๑'๓๕"E ๑๐๑° ๒๙'๑๕" จากจุดพิกัด N ๖° ๕๑'๓๕" E ๑๐๑° ๒๙'๑๕" ไปทางทิศเหนือ ตามแนวเขตหมู่ที่ ๓ ถึงถนนหมายเลข ๔๑๕๗ ยะหริ่ง-ปะนาเระ ที่พิกัด N ๖° ๕๑'๔๖" E ๑๐๑° ๒๙'๑๗" จากจุดพิกัด N ๖° ๕๑'๔๖" E ๑๐๑° ๒๙'๑๗" ไปทางทิศตะวันออกตามแนวถนนทางหลวงหมายเลข ๔๑๕๗ ยะหริ่ง-ปะนาเระ ถึงวงเวียนหอนาฬิกา พิกัด N ๖°๕๑' ๔๕", E ๑๐๑° ๒๙' ๒๕" จากพิกัด N ๖°๕๑' ๔๕", E ๑๐๑° ๒๙' ๒๕" ไปทางทิศเหนือตามถนนทางหลวงหมายเลข ๔๐๖๑ ไปยังจุดเริ่มต้นที่พิกัด N ๖° ๕๒' ๑๖", E ๑๐๑° ๒๙' ๓๑"	

เขตเลือกตั้งที่	จำนวนสมาชิก	ท้องที่ที่ประกอบเป็นเขตเลือกตั้ง	หมายเหตุ
๒	๖	เริ่มต้นจากชายหาดตรงกลางวงเวียนปลา ที่พิกัด N ๖°๕๒' ๑๖", E ๑๐๑° ๒๙' ๓๑" ไปทางด้านทิศตะวันตกเลียบตามฝั่งทะเลอ่าวไทย ถึงหลักเขตที่ ๑ พิกัด QH๗๑๙๖๑๓ จากหลักเขตที่ ๑ ไปทางด้านทิศใต้ตามแนวเขตเทศบาล ถึงหลักเขตที่ ๑๒ พิกัด QH๗๑๕๕๙๘ จากหลักเขตที่ ๑๒ ไปทางด้านทิศใต้ตามแนวเขตเทศบาล ถึงหลักเขตที่ ๑๑ พิกัด QH๗๑๔๕๙๒ จากหลักเขตที่ ๑๑ ไปทางด้านทิศตะวันออกตามแนวเขตเทศบาล ถึงหลักเขตที่ ๑๐ พิกัด QH๗๓๐๕๙๑ จากหลักเขตที่ ๑๐ ไปทางด้านทิศตะวันออกเฉียงใต้ตามแนวเขตเทศบาล ถึงจุดแบ่งเขตหมู่บ้าน หมู่ที่ ๔ พิกัด N ๖° ๕๑' ๑๗", E ๑๐๑° ๒๘' ๕๐" จากจุดพิกัด N ๖° ๕๑' ๑๗", E ๑๐๑° ๒๘' ๕๐" ไปทางทิศตะวันออกเฉียงเหนือตามแนวเขตหมู่ที่ ๔ ถึงถนนบ้านสำเภา-บ้านคลองต่ำ พิกัด N ๖° ๕๑' ๓๑", E ๑๐๑° ๒๘' ๕๘" จากพิกัด N ๖° ๕๑' ๓๑", E ๑๐๑° ๒๘' ๕๘" ไปทางทิศตะวันออกเฉียงเหนือตามแนวถนนเทศบาล ๗ พิกัด N ๖° ๕๑' ๓๕", E ๑๐๑° ๒๙' ๑๕" จากพิกัด N ๖° ๕๑' ๓๕", E ๑๐๑° ๒๙' ๑๕" ไปทางทิศเหนือถึงถนนทางหลวงแผ่นดิน ๔๑๕๗ ยะหริ่ง-ปะนาเระ พิกัด N ๖° ๕๑' ๔๖", E ๑๐๑° ๒๙' ๑๗" จากพิกัด N ๖° ๕๑' ๔๖", E ๑๐๑° ๒๙' ๑๗" ไปทางทิศตะวันออกตามแนวถนนทางหลวงแผ่นดิน ๔๑๕๗ ยะหริ่ง-ปะนาเระ ถึงวงเวียนหอนาฬิกา พิกัด N ๖° ๕๑' ๔๕", E ๑๐๑° ๒๙' ๒๕"จากวงเวียนหอนาฬิกาไปทางทิศเหนือตามถนนทางหลวงหมายเลข ๔๐๖๑ ไปยังจุดเริ่มต้นที่พิกัด N ๖° ๕๒' ๑๖", E ๑๐๑° ๒๙' ๓๑"	

เทศบาลตำบลปะนาเระ อำเภอปะนาเระ รูปแบบที่ ๒

เขตเลือกตั้งที่	จำนวนสมาชิก	ท้องที่ที่ประกอบเป็นเขตเลือกตั้ง	หมายเหตุ
๑	๖	เริ่มต้นจากชายหาดตรงกลางวงเวียนปลา ที่พิกัด N ๖° ๕๒' ๑๖" E ๑๐๑° ๒๙' ๓๑" ไปด้านทิศตะวันออกเลียบตามฝั่งทะเลอ่าวไทย ถึงแนวเขตหมู่ที่ ๑ พิกัด N ๖° ๕๑' ๕๙" E ๑๐๑° ๒๙' ๕๗" จากพิกัด N ๖° ๕๑' ๕๙" E ๑๐๑° ๒๙' ๕๗"ไปด้านทิศตะวันตกเฉียงใต้ตามแนวเขตหมู่ที่ ๑ ถึงถนนเทศบาล ๙ พิกัด N ๖° ๕๑' ๕๒" E ๑๐๑° ๒๙' ๕๓" จากพิกัด N ๖° ๕๑' ๕๒" E ๑๐๑° ๒๙' ๕๓" ไปด้านทิศตะวันออกเฉียงใต้ตามแนวเขตหมู่ที่ ๑ ถึงทางหลวงแผ่นดิน หมายเลข ๔๑๕๗ (ปะนาเระ - สายบุรี) พิกัด N ๖° ๕๑' ๔๓" E ๑๐๑° ๒๙' ๓๕" จากพิกัด N ๖° ๕๑' ๔๓" E ๑๐๑° ๒๙' ๓๕" ไปด้านทิศตะวันตกเฉียงใต้ตามแนวเขต หมู่ที่ ๑ ถึงกำแพงด้านหลังสถานีตำรวจภูธรปะนาเระ พิกัด N ๖° ๕๑' ๓๔" E ๑๐๑° ๒๙' ๒๕" จากพิกัด N ๖° ๕๑' ๓๔" E ๑๐๑° ๒๙' ๒๕" ไปด้านทิศตะวันตกตามแนวเขตหมู่ที่ ๑ ถึงทางหลวงแผ่นดินหมายเลข ๔๐๖๑ พิกัด N ๖° ๕๑' ๓๔" E ๑๐๑° ๒๙' ๒๓" จากจุดพิกัด N ๖° ๕๑' ๓๔" E ๑๐๑° ๒๙' ๒๓" ไปทางทิศเหนือตามถนนทางหลวงแผ่นดินหมายเลข ๔๐๖๑ (ยะรัง – มายอ - ปาลัส - ปะนาเระ) แนวเขตหมู่ที่ ๑ ถึงวงเวียนหอนาฬิกา พิกัด N ๖° ๕๑' ๔๕" E ๑๐๑° ๒๙' ๒๕" จาก พิกัด N ๖° ๕๑' ๔๕" E ๑๐๑° ๒๙' ๒๕" ไปทางทิศตะวันตกตามถนนทางหลวงแผ่นดินหมายเลข ๔๑๕๗ (ยะหริ่ง - ปะนาเระ) พิกัด N ๖° ๕๑' ๔๖" E ๑๐๑° ๒๙' ๑๗" จากพิกัด N ๖° ๕๑' ๔๖" E ๑๐๑° ๒๙' ๑๗" ไปทางทิศเหนือตามแนวเขตหมู่ที่ ๓ ถึงถนนเทศบาล ๒ พิกัด N ๖° ๕๒' ๒" E ๑๐๑° ๒๙' ๒๐" จากพิกัด N ๖° ๕๒' ๐๒" E ๑๐๑° ๒๙' ๒๐" ไปทางทิศตะวันออกตามถนนเทศบาล ๒ ถึงถนนทางหลวงแผ่นดินหมายเลข ๔๐๖๑ (ยะรัง – มายอ - ปาลัส - ปะนาเระ) พิกัด N ๖° ๕๒' ๐๗" E ๑๐๑° ๒๙' ๒๘" จากพิกัด N ๖° ๕๒' ๐๗" E ๑๐๑° ๒๙' ๒๘"ไปทางทิศเหนือตามถนนทางหลวงแผ่นดินหมายเลข ๔๐๖๑ (ยะรัง – มายอ - ปาลัส - ปะนาเระ) ไปยังจุดเริ่มต้น ที่พิกัด N ๖° ๕๒' ๑๖" E ๑๐๑° ๒๙' ๓๑"	

เขตเลือกตั้งที่	จำนวนสมาชิก	ท้องที่ที่ประกอบเป็นเขตเลือกตั้ง	หมายเหตุ
๒	๖	เริ่มต้นจากชายหาดฝั่งทะเลอ่าวไทยแนวเขตหมู่ที่ ๑ พิกัด N ๖° ๕๑' ๕๙" E ๑๐๑° ๒๙' ๕๗" จากพิกัด N ๖° ๕๑' ๕๙" E ๑๐๑° ๒๙' ๕๗" ไปด้านทิศตะวันออกตามแนวเขตเทศบาลถึงหลักเขตที่ ๒ พิกัด QH ๗๗๕๕๘๙ จากหลักเขตที่ ๒ พิกัด QH ๗๗๕๕๘๙ ไปทางทิศตะวันออกเฉียงใต้ตามแนวเขตเทศบาลถึงหลักเขตที่ ๓ พิกัด QH ๗๗๕๕๘๗ จากหลักเขตที่ ๓ พิกัด QH ๗๗๕๕๘๗ ไปทางทิศตะวันออกเฉียงใต้ตามแนวเขตเทศบาลถึงหลักเขตที่ ๔ พิกัด QH ๗๘๒๕๘๐ จากหลักเขตที่ ๔ พิกัด QH ๗๘๒๕๘๐ ไปทางทิศตะวันตกเฉียงใต้ตามแนวเขตเทศบาลถึงหลักเขตที่ ๕ พิกัด QH ๗๖๙๕๗๕ จากหลักเขตที่ ๕ พิกัด QH ๗๖๙๕๗๕ ไปทางทิศตะวันตกตามแนวเขตเทศบาลถึงหลักเขตที่ ๖ พิกัด QH ๗๕๔๕๗๘ จากหลักเขตที่ ๖ พิกัด QH ๗๕๔๕๗๘ ไปทางทิศตะวันตกเฉียงใต้ตามแนวเขตเทศบาลถึงหลักเขตที่ ๗ พิกัด QH ๗๔๕๕๗๕ จากหลักเขตที่ ๗ พิกัด QH ๗๔๕๕๗๕ ไปทางทิศตะวันตกตามแนวเขตเทศบาลถึงหลักเขตที่ ๘ พิกัด QH ๗๔๓๕๗๕ จากหลักเขตที่ ๘ พิกัด QH ๗๔๓๕๗๕ ไปทางทิศตะวันออกเฉียงเหนือตามแนวเขตเทศบาลถึงหลักเขตที่ ๙ พิกัด QH ๗๔๖๕๗๘ จากหลักเขตที่ ๙ พิกัด QH ๗๔๖๕๗๘ ไปทางทิศตะวันตกตามแนวเขตเทศบาลถึงหลักเขตที่ ๑๐ พิกัด QH ๗๓๐๕๙๑ จากหลักเขตที่ ๑๐ พิกัด QH ๗๓๐๕๙๑ ไปทางทิศตะวันตกตามแนวเขตเทศบาลถึงหลักเขตที่ ๑๑ พิกัด QH ๗๑๔๕๙๒ จากหลักเขตที่ ๑๑ พิกัด QH ๗๑๔๕๙๒ ไปทางทิศเหนือตามแนวเขตเทศบาลถึงหลักเขตที่ ๑๒ พิกัด QH ๗๑๕๕๙๘ จากหลักเขตที่ ๑๒ พิกัด QH ๗๑๕๕๙๘ ไปทางทิศเหนือตามแนวเขตเทศบาลถึงหลักเขตที่ ๑ พิกัด QH ๗๑๙๖๑๓ จากหลักเขตที่ ๑ พิกัด QH ๗๑๙๖๑๓ ไปทางทิศตะวันออกตามชายฝั่งทะเลอ่าวไทยถึง ชายหาดตรงกลางวงเวียนปลา ที่พิกัด N ๖° ๕๒' ๑๖" E ๑๐๑° ๒๙' ๓๑" จากพิกัด N ๖° ๕๒' ๑๖" E ๑๐๑° ๒๙' ๓๑" ไปทางทิศใต้ตามถนนทางหลวงแผ่นดินหมายเลข ๔๐๖๑ (ยะรัง - มายอ - ปาลัส - ปะนาเระ) พิกัด N ๖° ๕๒' ๐๗" E ๑๐๑° ๒๙' ๒๘" จากพิกัด N ๖° ๕๒' ๐๗" E ๑๐๑° ๒๙' ๒๘" ไปทางทิศตะวันตกตามถนนเทศบาล ๒ พิกัด N ๖° ๕๒' ๒" E ๑๐๑° ๒๙' ๒๐" จาก พิกัด N ๖° ๕๒' ๒" E ๑๐๑° ๒๙' ๒๐" ไปทางทิศใต้ถึงถนนทางหลวงแผ่นดินหมายเลข ๔๑๕๗ (ยะหริ่ง - ปะนาเระ) พิกัด N ๖° ๕๑' ๔๖" E ๑๐๑° ๒๙' ๑๗" จากพิกัด N ๖° ๕๑' ๔๖" E ๑๐๑° ๒๙' ๒๕" ไปทางทิศตะวันออกถึงวงเวียนหอนาฬิกา พิกัด N ๖° ๕๑' ๔๕" E ๑๐๑° ๒๙' ๒๕"	

เขตเลือกตั้งที่	จำนวนสมาชิก	ท้องที่ที่ประกอบเป็นเขตเลือกตั้ง	หมายเหตุ
		จากพิกัด N ๖° ๕๑' ๔๕" E ๑๐๑° ๒๙' ๑๗" ไปทางทิศใต้ตามทางหลวงแผ่นดิน ๔๐๖๑ (ยะรัง-มายอ-ปาลัส-ปะนาเระ) พิกัด N ๖° ๕๑' ๓๔" E ๑๐๑° ๒๙' ๒๓" จากพิกัด N ๖° ๕๑' ๓๔" E ๑๐๑° ๒๙' ๒๓" ไปทางทิศตะวันออกตามแนวเขต หมู่ที่ ๑ ถึงกำแพงด้านหลังสถานีตำรวจภูธรปะนาเระ พิกัด N ๖° ๕๑' ๓๔" E ๑๐๑° ๒๙' ๒๕" จากพิกัด N ๖° ๕๑' ๓๔" E ๑๐๑° ๒๙' ๒๕" ไปทางทิศตะวันออกเฉียงเหนือถึงทางหลวงแผ่นดิน หมายเลข ๔๑๕๗ (ปะนาเระ-สายบุรี) พิกัด N ๖° ๕๑' ๔๓" E ๑๐๑° ๒๙' ๓๕" จากพิกัด N ๖° ๕๑' ๔๓" E ๑๐๑° ๒๙' ๓๕" ไปทางทิศตะวันออกเฉียงเหนือตามแนวเขตหมู่ที่ ๑ ถึงถนนเทศบาล ๙ พิกัด N ๖° ๕๑' ๕๒" E ๑๐๑° ๒๙' ๕๓" จากพิกัด N ๖° ๕๑' ๕๒" E ๑๐๑° ๒๙' ๕๓" ไปทางทิศตะวันออกเฉียงเหนือตามแนวเขตหมู่ที่ ๑ ถึงฝั่งทะเลอ่าวไทย ตรงจุดเริ่มต้น พิกัด N ๖° ๕๑' ๕๙" E ๑๐๑° ๒๙' ๕๗"	

เทศบาลตำบลปะนาเระ อำเภอปะนาเระ รูปแบบที่ ๓

เขตเลือกตั้งที่	จำนวนสมาชิก	ท้องที่ที่ประกอบเป็นเขตเลือกตั้ง	หมายเหตุ
๑	๖	๑. หมู่ที่ ๑ ตำบลปะนาเระ ๒. หมู่ที่ ๓ ตำบลปะนาเระ	
๒	๖	๑. หมู่ที่ ๒ ตำบลปะนาเระ ๒. หมู่ที่ ๔ ตำบลปะนาเระ ๓. หมู่ที่ ๕ ตำบลปะนาเระ	

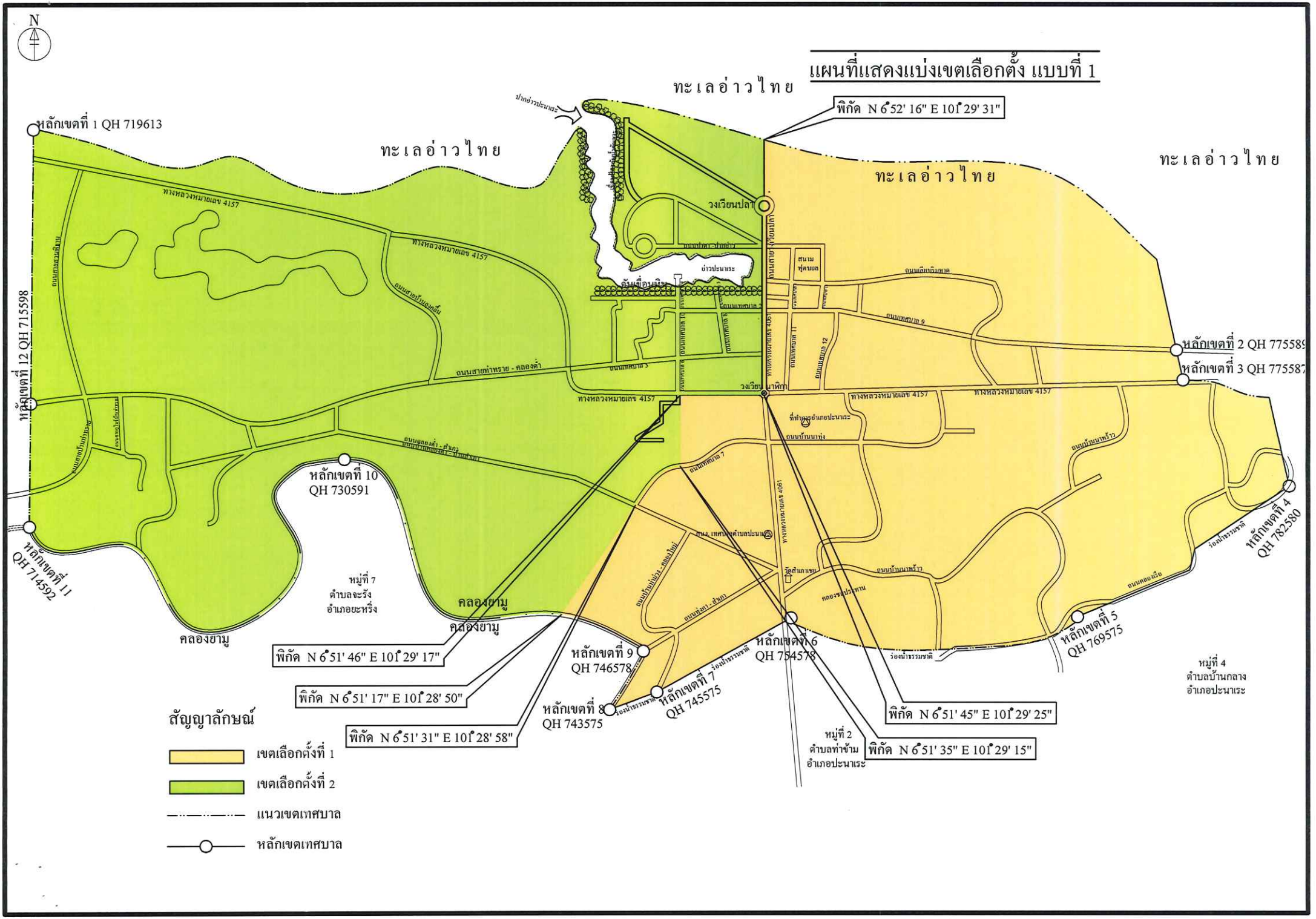
แผนที่แสดงแบ่งเขตเลือกตั้ง แบบที่ 1
N
ทะเลอ่าวไทย
ทะเลอ่าวไทย
ทะเลอ่าวไทย
ทะเลอ่าวไทย
หลักเขตที่ 1 QH 719613
หลักเขตที่ 12 QH 715598
หลักเขตที่ 11 QH 714592
หลักเขตที่ 10 QH 730591
หลักเขตที่ 9 QH 746578
หลักเขตที่ 8 QH 743575
หลักเขตที่ 7 QH 745575
หลักเขตที่ 6 QH 754578
หลักเขตที่ 5 QH 769575
หลักเขตที่ 4 QH 782580
หลักเขตที่ 3 QH 775587
หลักเขตที่ 2 QH 775589
พิกัด N 6° 52' 16" E 101° 29' 31"
พิกัด N 6° 51' 46" E 101° 29' 17"
พิกัด N 6° 51' 17" E 101° 28' 50"
พิกัด N 6° 51' 31" E 101° 28' 58"
พิกัด N 6° 51' 45" E 101° 29' 25"
พิกัด N 6° 51' 35" E 101° 29' 15"
ทางหลวงหมายเลข 4157
ถนนสายท่าทราย - คลองต่ำ
ถนนสายต่ำ - ตำบล
ถนนสายบ้านดอนหลัง
ถนนสายบ้านดอนหลัง
ถนนสายบ้านดอนหลัง

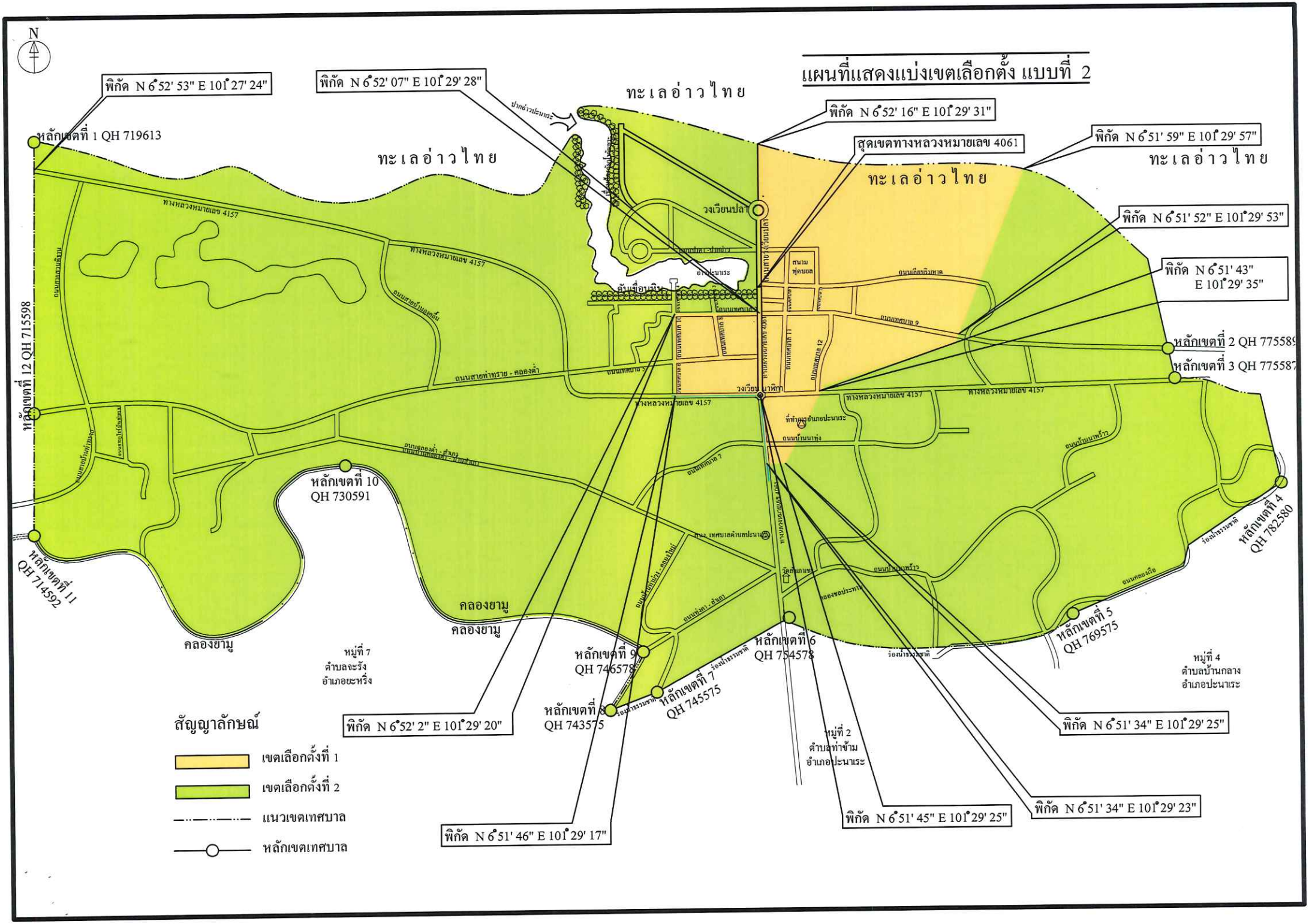
แผนที่แสดงแบ่งเขตเลือกตั้ง แบบที่ 2
N
พิกัด N 6° 52' 53" E 101° 27' 24"
พิกัด N 6° 52' 07" E 101° 29' 28"
พิกัด N 6° 52' 16" E 101° 29' 31"
พิกัด N 6° 51' 59" E 101° 29' 57"
พิกัด N 6° 51' 52" E 101° 29' 53"
พิกัด N 6° 51' 43" E 101° 29' 35"
พิกัด N 6° 52' 2" E 101° 29' 20"
พิกัด N 6° 51' 46" E 101° 29' 17"
พิกัด N 6° 51' 45" E 101° 29' 25"
พิกัด N 6° 51' 34" E 101° 29' 25"
พิกัด N 6° 51' 34" E 101° 29' 23"
สุดเขตทางหลวงหมายเลข 4061
หลักเขตที่ 1 QH 719613
หลักเขตที่ 2 QH 775589
หลักเขตที่ 3 QH 775587
หลักเขตที่ 4 QH 782580
หลักเขตที่ 5 QH 769575
หลักเขตที่ 6 QH 754578
หลักเขตที่ 7 QH 745575
หลักเขตที่ 8 QH 743575
หลักเขตที่ 9 QH 746578
หลักเขตที่ 10 QH 730591
หลักเขตที่ 11 QH 714592
หลักเขตที่ 12 QH 715598
ทะเลอ่าวไทย
ทางหลวงหมายเลข 4157
วงเวียนปลา
วงเวียนมาพิกา
ที่ทำการอำเภอปะนาเระ
ถนนเทศบาล 9
ถนนเทศบาล 11
ถนนเทศบาล 21
ถนนสายท่าทราย - คลองต่ำ
ถนนบ้านนาทุ่ง
ถนนบ้านบาโร๊ะ
ถนนคลองบือ
ถนนเทศบาล 7
ถนนเทศบาล 5
ถนนท่าศาลา - ตันหยง
ถนนบ้านบาโร๊ะ - ตอนใหม่
ถนนเทศบาลตำบลปะนาเระ
คลองยามู
คลองยามู
คลองยามู
ร่องน้ำธรรมชาติ
หมู่ที่ 7
ตำบลจะรัง
อำเภอยะหริ่ง
หมู่ที่ 2
ตำบลท่าข้าม
อำเภอปะนาเระ
หมู่ที่ 4
ตำบลบ้านกลาง
อำเภอปะนาเระ
สัญญาลักษณ์
เขตเลือกตั้งที่ 1
เขตเลือกตั้งที่ 2
แนวเขตเทศบาล
หลักเขตเทศบาล

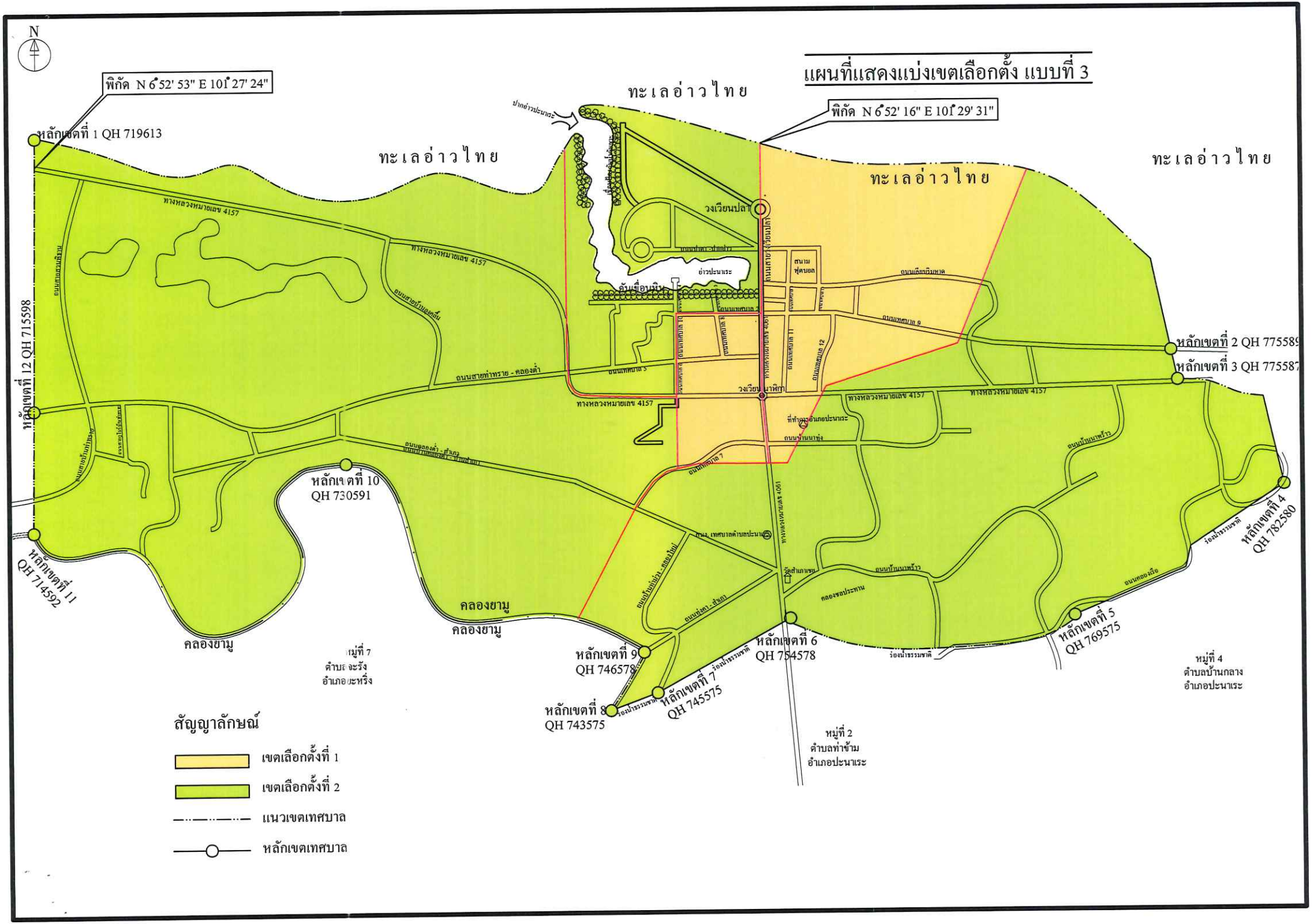

แผนที่แสดงแบ่งเขตเลือกตั้ง แบบที่ 3
N
พิกัด N 6°52' 53" E 101°27' 24"
พิกัด N 6°52' 16" E 101°29' 31"
ทะเลอ่าวไทย
ทะเลอ่าวไทย
ทะเลอ่าวไทย
ทะเลอ่าวไทย
หลักเขตที่ 1 QH 719613
หลักเขตที่ 12 QH 715598
หลักเขตที่ 11 QH 714592
หลักเขตที่ 10 QH 730591
หลักเขตที่ 9 QH 746578
หลักเขตที่ 8 QH 743575
หลักเขตที่ 7 QH 745575
หลักเขตที่ 6 QH 754578
หลักเขตที่ 5 QH 769575
หลักเขตที่ 4 QH 782580
หลักเขตที่ 3 QH 775587
หลักเขตที่ 2 QH 775589
วงเวียนปลา
วงเวียนนาฬิกา
ทางหลวงหมายเลข 4157
ถนนสายท่าทราย - คลองต่ำ
คลองยามู
คลองยามู
คลองยามู
หมู่ที่ 7
ตำบลจะรัง
อำเภอยะหริ่ง
หมู่ที่ 2
ตำบลท่าข้าม
อำเภอปะนาเระ
หมู่ที่ 4
ตำบลบ้านกลาง
อำเภอปะนาเระ
สัญญาลักษณ์
เขตเลือกตั้งที่ 1
เขตเลือกตั้งที่ 2
แนวเขตเทศบาล
หลักเขตเทศบาล

ข้อมูลเปรียบเทียบจำนวนราษฎรในแต่ละรูปแบบของสมาชิกสภาเทศบาลตำบลปะนาเระ อำเภอปะนาเระ จังหวัดปัตตานี

ลำดับที่	รูปแบบที่	ข้อมูลจำนวนราษฎร (ณ วันที่ ๓๑ ธันวาคม พ.ศ.๒๕๖๗)		เหตุผลของการแบ่งเขตเลือกตั้ง
		จำนวนราษฎรในเขตเลือกตั้ง	ผลต่างจำนวนราษฎรของเขตมากสุดและน้อยสุด	
๑	๑	เขต ๑ = ๕,๓๖๗ เขต ๒ = ๕,๖๘๑ รวม = ๑๑,๐๔๘ ค่าเฉลี่ยต่อเขต = ๕,๕๒๔ คน	เขต ๒ : เขต ๑ = ๓๑๔ (ร้อยละ ๕.๖๘)	ข้อดี -จำนวยประชากรไม่เกิน ร้อยละ ๑๐ ตามที่ระเบียบกำหนด -เขตเลือกตั้งมีพื้นที่ติดต่อกัน ทำให้ผู้มีสิทธิเลือกตั้งไม่สับสน ข้อเสีย -การจัดทำบัญชีรายชื่อผู้มีสิทธิเลือกตั้งมีความยุ่งยาก สับสน เนื่องจากการแบ่งเขตเลือกตั้งไม่ครอบคลุมทั้งหมู่บ้าน และไม่ได้จัดเรียงตามลำดับเลขที่บ้าน
๒	๒	เขต ๑ = ๕,๕๑๕ เขต ๒ = ๕,๕๓๓ รวม = ๑๑,๐๔๘ ค่าเฉลี่ยต่อเขต =๕,๕๒๔ คน	เขต ๒ : เขต ๑ = ๑๘ (ร้อยละ ๐.๓๓)	ข้อดี -จำนวยประชากรไม่เกิน ร้อยละ ๑๐ ตามที่ระเบียบกำหนด -เขตเลือกตั้งมีพื้นที่ติดต่อกัน ทำให้ผู้มีสิทธิเลือกตั้งไม่สับสน ข้อเสีย -การจัดทำบัญชีรายชื่อผู้มีสิทธิเลือกตั้งมีความยุ่งยาก สับสน เนื่องจากการแบ่งเขตเลือกตั้งไม่ครอบคลุมทั้งหมู่บ้าน และไม่ได้จัดเรียงตามลำดับเลขที่บ้าน -ผู้มีสิทธิเลือกตั้งแต่ละเขตเลือกตั้งอาจมีความสับสน เนื่องจากการแบ่งเขตเลือกตั้งบางหน่วยไม่ครอบคลุมทั้งหมู่บ้าน

ลำดับที่	รูปแบบที่	ข้อมูลจำนวนราษฎร (ณ วันที่ ๓๑ ธันวาคม พ.ศ.๒๕๖๗)		เหตุผลของการแบ่งเขตเลือกตั้ง
		จำนวนราษฎรในเขตเลือกตั้ง	ผลต่างจำนวนราษฎรของเขตมากสุดและน้อยสุด	
๓	๓	เขต ๑ = ๕,๖๓๕ เขต ๒ = ๕,๔๑๓ รวม = ๑๑,๐๒๗ ค่าเฉลี่ยต่อเขต = ๕,๕๒๔ คน	เขต ๑ : เขต ๒ = ๒๒๒ (ร้อยละ ๔.๐๒)	<u>ข้อดี</u> -จำนวยประชากรไม่เกิน ร้อยละ ๑๐ ตามที่ระเบียบกำหนด -การจัดทำบัญชีรายชื่อผู้มีสิทธิเลือกตั้งสะดวก รวดเร็ว เนื่องจากการแบ่งเขตควบคุมทั้งหมู่บ้าน -เขตเลือกตั้งมีพื้นที่ติดต่อกัน ทำให้ผู้มีสิทธิเลือกตั้งไม่สับสน <u>ข้อเสีย</u> -ผลต่างจำนวนราษฎรเปรียบเทียบกับค่าเฉลี่ยคิดเป็นร้อยละ ๓.๖๔.ซึ่งมากกว่ารูปแบบที่ ๒



ประกาศสำนักงานคณะกรรมการการเลือกตั้งประจำจังหวัดปัตตานี
เรื่อง รูปแบบการแบ่งเขตเลือกตั้งสมาชิกสภาเทศบาลตำบลพ่อมิ่ง อำเภอปะนาเระ จังหวัดปัตตานี
เพื่อรับฟังความคิดเห็นและข้อเสนอแนะจากประชาชนในเขตเลือกตั้ง

ด้วยพระราชบัญญัติการเลือกตั้งสมาชิกสภาท้องถิ่นหรือผู้บริหารท้องถิ่น พ.ศ.๒๕๖๒ และระเบียบคณะกรรมการการเลือกตั้งว่าด้วยการเลือกตั้งสมาชิกสภาท้องถิ่นหรือผู้บริหารท้องถิ่น พ.ศ.๒๕๖๒ และที่แก้ไขเพิ่มเติม ได้กำหนดหลักเกณฑ์และวิธีการแบ่งเขตเลือกตั้งสมาชิกสภาท้องถิ่น ให้ผู้อำนวยการการเลือกตั้งประจำจังหวัดดำเนินการเกี่ยวกับการแบ่งเขตเลือกตั้งของแต่ละองค์กรปกครองส่วนท้องถิ่น โดยพิจารณาจากประกาศจำนวนราษฎรที่ผู้อำนวยการทะเบียนกลางประกาศในปีสุดท้ายก่อนที่จะมีการเลือกตั้ง (ณ วันที่ ๓๑ ธันวาคม ๒๕๖๗) และในการแบ่งเขตเลือกตั้งให้จัดให้มีจำนวนราษฎรในแต่ละเขตเลือกตั้งใกล้เคียงกันมากที่สุดและพื้นที่ของแต่ละเขตเลือกตั้งต้องติดต่อกัน เว้นแต่ตามสภาพพื้นที่ขององค์กรปกครองส่วนท้องถิ่นทำให้ไม่อาจแบ่งเขตเลือกตั้งให้มีพื้นที่ติดต่อกันได้ จะกำหนดให้เขตเลือกตั้งมีพื้นที่ไม่ติดต่อกันเท่าที่จำเป็นก็ได้

เพื่อให้การแบ่งเขตเลือกตั้งสมาชิกสภาเทศบาลตำบลพ่อมิ่ง เป็นไปด้วยความเรียบร้อย อาศัยอำนาจตามความในข้อ ๑๓ ของระเบียบคณะกรรมการการเลือกตั้งว่าด้วยการเลือกตั้งสมาชิกสภาท้องถิ่นหรือผู้บริหารท้องถิ่น พ.ศ.๒๕๖๒ และที่แก้ไขเพิ่มเติม จึงประกาศรูปแบบการแบ่งเขตเลือกตั้งสมาชิกสภาเทศบาลตำบลพ่อมิ่ง จำนวน ๓ รูปแบบ เพื่อรับฟังความคิดเห็นและข้อเสนอแนะจากประชาชนในเขตเลือกตั้ง รายละเอียดตามเอกสารแนบท้ายประกาศนี้

ดังนั้น จึงขอเชิญชวนประชาชนในเขตเลือกตั้งแสดงความคิดเห็นและข้อเสนอแนะต่อรูปแบบการแบ่งเขตเลือกตั้งดังกล่าว ทั้งนี้ หากผู้ใดประสงค์จะแสดงความคิดเห็นและข้อเสนอแนะให้จัดทำความคิดเห็นและข้อเสนอแนะ ยื่นด้วยตนเองหรือทำเป็นหนังสือให้**ผู้อำนวยการการเลือกตั้งประจำจังหวัดปัตตานี สำนักงานคณะกรรมการการเลือกตั้งประจำจังหวัดปัตตานี ศาลากลางจังหวัดปัตตานี ถนนเดชา ตำบลสะบารัง อำเภอเมืองปัตตานี จังหวัดปัตตานี ๙๔๐๐๐ ภายใน ๑๐ วันนับแต่ประกาศ (ระหว่างวันที่ ๑๙ มกราคม ๒๕๖๘ ถึงวันที่ ๒๘ มกราคม ๒๕๖๘** โดยสามารถดาวน์โหลดข้อมูลรูปแบบการแบ่งเขตเลือกตั้งได้ทางเว็บไซต์ของสำนักงานคณะกรรมการการเลือกตั้งประจำจังหวัดปัตตานี (http://www.ect.go.th/pattani)

จึงประกาศให้ทราบโดยทั่วกัน

ประกาศ ณ วันที่ ๑๙ มกราคม พ.ศ. ๒๕๖๘

(นางสาวนฤมล แสงช่วง)
ผู้อำนวยการการเลือกตั้งประจำจังหวัดปัตตานี

สิ่งที่ส่งมาด้วย ๒

การแบ่งเขตเลือกตั้งสมาชิกสภาท้องถิ่น
เทศบาลตำบลพ่อมิ่ง อำเภอปะนาเระ จังหวัดปัตตานี

๑. เทศบาลตำบลพ่อมิ่ง อำเภอปะนาเระ รูปแบบที่ ๑

เขตเลือกตั้งที่	จำนวนสมาชิก	ท้องที่ประกอบเป็นเขตเลือกตั้ง
๑	๖	เริ่มต้นจากหลักเขตที่ ๑ พิกัด QH ๘๐๒๕๔๓ ไปทางทิศตะวันออกเฉียงเหนือเลียบตามสันเขาบ่ออิฐและเขาแฆแฆ จนถึงหลักเขตที่ ๒ พิกัด QH ๘๒๕๕๑ จากหลักเขตที่ ๒ ไปทางทิศตะวันตกเฉียงใต้ เลียบกึ่งกลางคลองบ้านเคียน จนถึงหลักเขตที่ ๓ พิกัด QH ๘๒๗๕๒๖ จากหลักเขตที่ ๓ ไปทางทิศตะวันออกเฉียงใต้ จนถึงหลักเขตที่ ๔ พิกัด QH ๘๓๐๕๑๘ จากหลักเขตที่ ๔ ไปทางทิศตะวันตกเฉียงใต้ เลียบถนนสายพ่อมิ่ง - บ้านน้ำบ่อ จนถึงทางสามแยกถนนสายพ่อมิ่ง - คอกกระบือ พิกัด QH ๘๑๑๔๙๙ จากทางสามแยกถนนสายพ่อมิ่ง - คอกกระบือ ไปทางทิศตะวันตกเฉียงเหนือเลียบถนนสายพ่อมิ่ง - คอกกระบือ จนถึงหลักเขตที่ ๑๐ QH ๘๐๔๕๐๗ จากหลักเขตที่ ๑๐ ไปทางทิศตะวันออกเฉียงเหนือ เลียบทุ่งนา ตามแนวเขตเทศบาลจนถึงหลักเขตที่ ๑๑ พิกัด QH ๘๑๐๕๑๘ จากหลักเขตที่ ๑๑ ไปทางทิศตะวันตกเฉียงเหนือ เลียบช่องเขาคอกกระบือและเนินเขานาจาก ตามแนวเขตเทศบาลจนถึงหลักเขตที่ ๑ อันเป็นจุดเริ่มต้น
๒	๖	เริ่มจากทิศใต้บริเวณหลักเขตที่ ๑๐ พิกัด QH ๘๐๔๕๐๗ ไปทางทิศตะวันออกเฉียงใต้ เลียบถนนสายพ่อมิ่ง - คอกกระบือ จนถึงทางสามแยกถนนสายพ่อมิ่ง - คอกกระบือ พิกัด QH ๘๑๑๔๙๙ จากทางแยกถนนสายพ่อมิ่ง -คอกกระบือ ไปทางทิศตะวันออกเฉียงเหนือ เลียบถนนสายพ่อมิ่ง - บ้านน้ำบ่อ จนถึงหลักเขตที่ ๔ พิกัด QH ๘๓๐๕๑๘ จากหลักเขตที่ ๔ ไปทางทิตตะวันออกเฉียงใต้ ตามแนวเขตเทศบาล จนถึงหลักเขตที่ ๕ พิกัด QH ๘๔๕๕๑๔ จากหลักเขตที่ ๕ ไปทางทิศตะวันออกเฉียงใต้ เลียบร่องน้ำพรุน้ำเย็น ตามแนวเขตเทศบาลจนถึงหลักเขตที่ ๖ พิกัด QH ๘๕๕๔๙๓ จากหลักเขตที่๖ ไปทางทิศตะวันตกตามแนวเขตเทศบาล จนถึงหลักเขตที่ ๗ พิกัด QH ๘๔๗๔๙๒ จากหลักเขตที่ ๗ ไปทางทิศตะวันตกตามแนวเขตเทศบาลจนถึงหลักเขตที่๘ พิกัด QH ๒๒๔๘๕ จากหลักเขตที่ ๘ ไปทางทิศตะวันตกเลียบตามสันเขาพ่อมิ่งตามแนวเขตเทศบาล จนถึงหลักเขตที่ ๙ พิกัด QH ๗๙๙๔๙๕ จากหลักเขตที่ ๙ ไปทางทิศตะวันออกเฉียงเหนือ เลียบตามกึ่งกลางร่องน้ำตามแนวเขตเทศบาล จนถึงหลักเขตที่ ๑๐ อันเป็นจุดเริ่มต้น

๒. เทศบาลตำบลพ่อมิ่ง อำเภอปะนาเระ รูปแบบที่ ๒

เขตเลือกตั้งที่	จำนวนสมาชิก	ท้องที่ประกอบเป็นเขตเลือกตั้ง
๑	๖	เริ่มต้นจากหลักเขตที่ ๑ พิกัด QH ๘๐๒๕๔๓ ไปทางทิศตะวันออกเฉียงเหนือเลียบตามสันเขาบ่ออิฐและเขาแมแม จนถึงหลักเขตที่ ๒ พิกัด QH ๘๒๕๕๕๑ จากหลักเขตที่ ๒ ไปทางทิศตะวันตกเฉียงใต้ เลียบกึงกลางคลองบ้านเคียน จนถึงหลักเขตที่ ๓ พิกัด QH ๘๒๗๕๒๖ จากหลักเขตที่ ๓ ไปทางทิศตะวันออกเฉียงใต้เลียบกึ่งกลางร่องน้ำ ผ่านทุ่งนาบริเวณสะพาน คสส. จนถึงหลักเขตที่ ๔ พิกัด QH ๘๓๐๕๑๘ จากหลักเขตที่๔ ไปทางทิศตะวันตกเฉียงใต้ เลียบถนนสายพ่อมิ่ง - บ้านน้ำบ่อ จนถึงสามแยกถนนสายบ้านเคียน - บ้านพ่อมิ่ง พิกัด QH ๘๑๕๕๒จากสามแยกถนนสายบ้านเคียน - บ้านพ่อมิ่ง ไปทางทิศเหนือ เสียบถนนสายบ้าน พ่อมิ่ง - บ้านเคียน จนถึงทางสามแยกถนนคอนกรีตซอยมัสยิดพ่อมิ่ง-โหนดแดง พิกัด QH ๘๑๕๕๐๓ จากสามแยกถนนคอนกรีตซอยมัสยิดพ่อมิ่ง-โหนดแดง ไปทางทิศตะวันตกเฉียงเหนือ เลียบถนนคอนกรีตซอยมัสยิดพ่อมิ่ง-โหนดแดง จนถึงทางสามแยกถนนคอนกรีตสายกำปงบลูกา พิกัด QH ๘๑๒๕๐๔ จากทางสามแยกถนนคอนกรีตสายกำปงบลูกา ไปทางทิศตะวันตกเฉียงใต้ เลียบถนนคอนกรีตกำปงบลูกา จนถึงทางสามแยกถนนสายพ่อมิ่ง - คอกกระบือ พิกัด QH ๘๐๙๕๐๒ จากทางสามแยกถนนสายพ่อมิ่ง - คอกกระบือ ไปทางทิศตะวันตกเฉียงเหนือ ตามแนวเขตเทศบาลจนถึงหลักเขตที่๑๐ พิกัด QH ๘๐๔๕๐๗ จากหลักเขตที่ ๑๐ ไปทางทิศตะวันออกเฉียงเหนือเลียบตามทุ่งนาตามแนวเขตเทศบาล จนถึงหลักเขตที่ ๑๑ พิกัด QH ๘๑๐๕๑๘ จากหลักเขตที่ ๑๑ ไปทางทิศตะวันตกเฉียงเหนือเลียบช่องเข้าคอกกระบือและเนินเขานาจากตามแนวเขตเทศบาล จนถึงหลักเขตที่๑ อันเป็นจุดเริ่มต้น
๒	๖	เริ่มจากทิศใต้หลักเขตที่ ๑๐ พิกัด QH ๘๐๔๕๐๗ ไปทางทิศตะวันออกเฉียงใต้เลียบถนนลาดยาง จนถึงทางสามแยกถนนสายพ่อมิ่ง - คอกกระบือ พิกัด QH ๘๐๙๕๐๒ จากทางสามแยกถนนสายพ่อมิ่ง - คอกกระบือไปทางทิศตะวันออกเฉียงเหนือเลียบถนนคอนกรีตสายกำปงบลูกา จนถึงทางแยกถนนคอนกรีตสายกำปงบลูกา พิกัด QH ๘๑๒๕๐๔ จากทางแยกถนนคอนกรีตสายกำปงบลูกา ไปทางทิศตะวันออกเฉียงใต้ เลียบถนนคอนกรีตซอยมัสยิดพ่อมิ่ง-โหนดแดง จนถึงทางสามแยกถนนคอนกรีตซอยมัสยิดพ่อมิ่ง-โหนดแดง พิกัด QH ๘๑๕๕๐๓ จากทางสามแยกถนนคอนกรีตซอยมัสยิดพ่อมิ่ง - โหนดแดง ไปทางทิศใต้ เลียบถนนสายพ่อมิ่ง- บ้านเคียน จนถึงทางสามแยกถนนสายพ่อมิ่ง-บ้านน้ำบ่อ พิกัด QH ๘๑๕๕๐๒ จากทางสามแยกถนนสายพ่อมิ่ง-บ้านน้ำบ่อ ไปทางทิศตะวันออกเฉียงเหนือเลียบถนนสายพ่อมิ่ง-บ้านน้ำบ่อ จนถึงหลักเขตที่ ๔ พิกัด QH ๘๓๐๕๑๘ จากหลักเขตที่๔ไปทางทิศตะวันออกเฉียงใต้ ตามแนวเขตเทศบาล จนถึงหลักเขตที่ ๕ พิกัด QH ๘๔๕๕๑๔ จากหลักเขตที่ ๕ ไปทางทิศตะวันออกเฉียงใต้ เลียบร่องน้ำพรุน้ำเย็น ตามแนวเขตเทศบาลจนถึงหลักเขตที่ ๖ พิกัด QH ๘๕๕๔๙๓ จากหลักเขตที่ ๖ ไปทางทิศตะวันตกตามแนวเขตเทศบาล จนถึงหลักเขตที่ ๗ พิกัด QH ๘๔๗๔๙๒ จากหลักเขตที่ ๗ ไปทางทิศตะวันตกตามแนวเขตเทศบาลจนถึงหลักเขตที่๘ พิกัด QH ๘๒๒๔๘๕ จากหลักเขตที่ ๘ ไปทางทิศตะวันตกเลียบตามสันเขาพ่อมิ่งตามแนวเขตเทศบาล จนถึงหลักเขตที่๙ พิกัด QH ๗๙๙๔๙๕ จากหลักเขตที่๙ ไปทางทิศตะวันออกเฉียงเหนือ เลียบตามกึ่งกลางร่องน้ำตามแนวเขตเทศบาล จนถึงหลักเขตที่ ๑๐ อันเป็นจุดเริ่มต้น

๓. เทศบาลตำบลพ่อมิ่ง อำเภอปะนาเระ รูปแบบที่ ๓

เขตเลือกตั้งที่	จำนวนสมาชิก	ท้องที่ประกอบเป็นเขตเลือกตั้ง
๑	๖	เริ่มต้นจากหลักเขตที่ ๑ พิกัด QH ๘๐๒๕๔๓ ไปทางทิศตะวันออกเฉียงเหนือเลียบตามสันเขาบ่ออิฐและเขาแฆแฆ จนถึงหลักเขตที่๒ พิกัด QH ๘๒๕๕๕๑ ไปทางทิศตะวันตกเฉียงใต้ เลียบกึ่งกลางคลองบ้านเคียน จนถึงหลักเขตที่ ๓ พิกัด QH ๘๒๗๕๒๖ ไปทางทิศตะวันออกเฉียงใต้เลียบกึ่งกลางร่องน้ำผ่านทุ่งนาบริเวณสะพาน คสล. จนถึงหลักเขตที่ ๔ พิกัด QH ๘๓๐๕๑๘ จากหลักเขตที่๔ ไปทางทิศตะวันตกเฉียงใต้ เลียบถนนทางหลวงชนบท ปน.๔๐๗๑ พิกัด QH ๘๑๕๕๐๒ จนถึงสามแยกถนนสายบ้านเคียน-บ้านพ่อมิ่ง ไปทางทิศเหนือเลียบถนนสายพ่อมิ่ง - บ้านเคียน พิกัด QH ๘๑๕๕๐๓ จากสามแยกถนนคอนกรีตซอยมัสยิดพ่อมิ่ง-โหนดแดง ไปทางทิศตะวันตกเฉียงเหนือเลียบถนนคอนกรีตซอยมัสยิดพ่อมิ่ง-โหนดแดง ถึงทางสามแยกถนนซอยกำปงบลูกา พิกัด QH ๘๑๑๕๐๔ จากสามแยกถนนซอยกำปงบลูกา ไปทางทิศตะวันตกเฉียงใต้ ถึงทางสามแยกถนนทางหลวงชนบท ปน.๔๐๑๗ พิกัด QH ๘๐๙๕๐๒ จากสามแยกถนนทางหลวงชนบท ปน.๔๐๑๗ ไปทางทิศตะวันออกเฉียงเหนือเลียบถึงททางร่องน้ำสาธารณ พิกัด QH ๘๐๘๕๐๔ จากร่องน้ำสาธารณ ไปทางทิศตะวันออกเฉียงเหนือ จนถึงทางลอดถนนคสล. ร่องน้ำสาธารณะ QH ๘๐๙๕๐๖ จากทางลอด คสล.ร่องน้ำสาธารณะ ไปทางทิศเหนือเลียบถนนทุ่งนาตามแนวเขตเทศบาลจนถึงหลักเขตที่ ๑๑ พิกัด QH ๘๑๐๕๑๘ จากหลักเขตที่ ๑๑ ไปทางทิศตะวันตกเฉียงเหนือเลียบช่องเขาคอกกระบือและเนินเขานาจากตามแนวเขตเทศบาลจนถึงหลักเขตที่ ๑ อันเป็นจุดเริ่มต้น
๒	๖	เริ่มต้น พิกัด QH ๘๐๙๕๑๓ ไปทางทิศใต้เลียบตามแนวเขตเทศบาล เลียบทุ่งนาจนถึงทางลอด คสล. ร่องน้ำสาธารณะ ที่พิกัด QH ๘๐๙๕๐๖ จากทางลอด คสล. ร่องน้ำสาธารณะไปทางทิศตะวันตกเฉียงใต้จนถึงร่องน้ำสาธารณะที พิกัด QH ๘๐๘๕๐๔ จากร่องน้ำสาธารณะไปทางทิศตะวันออกเฉียงใต้จนถึงสามแยกถนนทางหลวงชนบท ปน.๔๐๑๗ พิกัด QH ๘๐๙๕๐๒ จากสามแยกถนนทางหลวงชนบท ปน.๔๐๑๗ ไปทางทิศตะวันออกเฉียงเหนือจนถึงสามแยกถนนซอยกำปงบลูกา ที่พิกัด QH ๘๑๑๕๐๔ จากสามแยกถนนซอยกำปงบลูกาไปทางทิศตะวันออกเฉียงใต้จนถึงสามแยกถนนบ้านเคียน - บ้านพ่อมิ่ง ที่พิกัด QH ๘๑๕๕๐๓ จากสามแยกถนนบ้านเคียน บ้านพ่อมิ่ง ไปทางทิศใต้จนถึงสามแยกถนนทางหลวงชนบท ปน.๔๐๑๗ ที่ พิกัด QH ๘๑๕๕๐๒ จากสามแยกถนนทางหลวงชนบท ปน.๔๐๑๗ ไปทางทิศตะวันออกเฉียงเหนือ ตามแนวถนนทางหลวงชนบท ปน.๔๐๑๗ จนถึงหลักเขตที่ ๔ พิกัด QH ๘๓๐๕๑๘ จากหลักเขตที่ ๔ ไปทางทิศตะวันออกเฉียงใต้ ตามแนวเขตเทศบาล จนถึงหลักเขตที่ ๕ พิกัด QH ๘๔๕๕๑๔ จากหลักเขตที่ ๕ ไปทางทิศตะวันออกเฉียงใต้ เลียบร่องน้ำพรุน้ำเย็น ตามแนวเขตเทศบาลจนถึงหลักเขตที่ ๖ พิกัด QH ๘๕๕๔๙๓ จากหลักเขตที่ ๖ ไปทางทิศตะวันตกตามแนวเขตเทศบาลจนถึงหลักเขตที่๗ พิกัด QH ๘๔๗๔๙๒ จากหลักเขตที่ ๗ ไปทางทิศตะวันตกตามแนวเขตเทศบาลจนถึงหลักเขตที่ ๘ พิกัด QH ๘๒๒๔๘๕ จากหลักเขตที่ ๘ ไปทางทิศตะวันตกเลียบตามสันเขาพ่อมิ่งตามแนวเขตเทศบาล จนถึงหลักเขตที่ ๙ พิกัด QH ๗๙๙๔๙๕ จากหลักเขตที่ ๙ ไปทางทิศตะวันออกเฉียงเหนือ เลียบตามกึ่งกลางร่องน้ำตามแนวเขตเทศบาล จนถึงพิกัด QH ๘๐๙๕๑๓ อันเป็นจุดเริ่มต้น

รูปแบบที่ 1

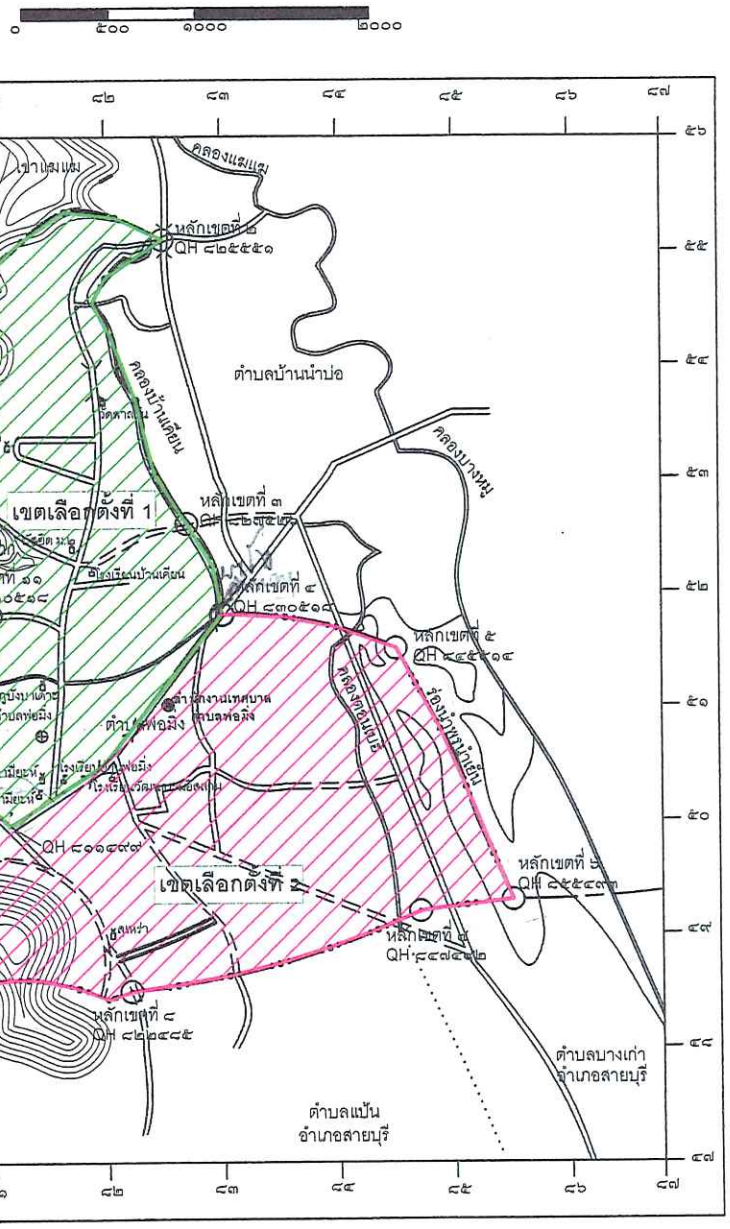

เครื่องหมาย

- เขตเทศบาล
- เขตอำเภอ
- เขตตำบล
- ถนนคอนกรีต ถนนลาดยาง
- ถนนลูกรัง พื้นถนนอ่อน
- แม่น้ำ คลอง ห้วย
- สถานที่ราชการ
- สถานีอนามัย
- โรงเรียน
- สุเหร่า มัสยิด
- วัด ศาสนสถาน
- สะพาน
- เส้นชั้นความสูง

แผนที่แสดงขอบเขตพื้นที่ศึกษาและพื้นที่ใช้ประโยชน์ของโครงการ
ขอบเขตพื้นที่ศึกษา
ขอบเขตพื้นที่ใช้ประโยชน์ของโครงการ
ขอบเขตพื้นที่ใช้ประโยชน์ของโครงการ ระยะที่ 1
ขอบเขตพื้นที่ใช้ประโยชน์ของโครงการ ระยะที่ 2
ทางหลวงแผ่นดิน
ทางหลวงชนบท
ทางรถไฟ
แหล่งน้ำธรรมชาติ
ที่ตั้งโครงการ
ที่ตั้งสถานีไฟฟ้าแรงสูง
ที่ตั้งสถานีไฟฟ้าแรงสูงที่มีอยู่เดิม
ที่ตั้งสถานีไฟฟ้าแรงสูงที่จะก่อสร้างใหม่
ที่ตั้งสถานีไฟฟ้าแรงสูงที่จะขยายเพิ่มเติม
ที่ตั้งสถานีไฟฟ้าแรงสูงที่จะรื้อถอน
ที่ตั้งสถานีไฟฟ้าแรงสูงที่จะย้ายที่ตั้ง
ที่ตั้งสถานีไฟฟ้าแรงสูงที่จะปรับปรุงใหม่
ที่ตั้งสถานีไฟฟ้าแรงสูงที่จะปรับปรุงใหม่และขยายเพิ่มเติม
ที่ตั้งสถานีไฟฟ้าแรงสูงที่จะปรับปรุงใหม่และย้ายที่ตั้ง
ที่ตั้งสถานีไฟฟ้าแรงสูงที่จะปรับปรุงใหม่และรื้อถอน
ที่ตั้งสถานีไฟฟ้าแรงสูงที่จะปรับปรุงใหม่และขยายเพิ่มเติมและย้ายที่ตั้ง
ที่ตั้งสถานีไฟฟ้าแรงสูงที่จะปรับปรุงใหม่และขยายเพิ่มเติมและรื้อถอน
ที่ตั้งสถานีไฟฟ้าแรงสูงที่จะปรับปรุงใหม่และขยายเพิ่มเติมและย้ายที่ตั้ง

แผนที่ 3
แสดงแนวเขตที่ดินที่ขอรังวัดออกโฉนดที่ดิน
แปลงที่ 1
แปลงที่ 2
ไม่ทราบแนวเขต
แนวเขตจังหวัด
แนวเขตอำเภอ
แนวเขตตำบล
ทางรถไฟ
ทางหลวงแผ่นดิน
ถนนลาดยาง
ถนนลูกรัง
ถนนดิน
ระบบชลประทาน
ทางน้ำ
หมู่บ้าน
ที่ว่าการอำเภอ
ที่ทำการกิ่งอำเภอ
ที่ว่าการตำบล
ที่ทำการองค์การบริหารส่วนตำบล
สถานีตำรวจ
สถานีอนามัย
โรงเรียน
วัด
สุสาน
สนามบิน
สถานีไฟฟ้าแรงสูง
ที่ตั้งโรงงานอุตสาหกรรม
ที่ตั้งโรงงานน้ำแข็ง
ที่ตั้งโรงงานน้ำมัน
ที่ตั้งโรงงานไม้
ที่ตั้งโรงงานอื่นๆ
ที่ตั้งโรงงานเครื่องจักรกล
ที่ตั้งโรงงานเครื่องจักรกลขนาดใหญ่
ที่ตั้งโรงงานเครื่องจักรกลขนาดเล็ก
ที่ตั้งโรงงานเครื่องจักรกลขนาดกลาง
ที่ตั้งโรงงานเครื่องจักรกลขนาดใหญ่พิเศษ
ที่ตั้งโรงงานเครื่องจักรกลขนาดใหญ่พิเศษมาก
ที่ตั้งโรงงานเครื่องจักรกลขนาดใหญ่พิเศษมากที่สุด
ที่ตั้งโรงงานเครื่องจักรกลขนาดใหญ่พิเศษมากที่สุดในโลก
ที่ตั้งโรงงานเครื่องจักรกลขนาดใหญ่พิเศษมากที่สุดในโลกที่ยังไม่มีใครทำได้
ที่ตั้งโรงงานเครื่องจักรกลขนาดใหญ่พิเศษมากที่สุดในโลกที่ยังไม่มีใครทำได้ในปัจจุบัน
ที่ตั้งโรงงานเครื่องจักรกลขนาดใหญ่พิเศษมากที่สุดในโลกที่ยังไม่มีใครทำได้ในปัจจุบันและอนาคต
ที่ตั้งโรงงานเครื่องจักรกลขนาดใหญ่พิเศษมากที่สุดในโลกที่ยังไม่มีใครทำได้ในปัจจุบันและอนาคตอันใกล้
ที่ตั้งโรงงานเครื่องจักรกลขนาดใหญ่พิเศษมากที่สุดในโลกที่ยังไม่มีใครทำได้ในปัจจุบันและอนาคตอันใกล้นี้
ที่ตั้งโรงงานเครื่องจักรกลขนาดใหญ่พิเศษมากที่สุดในโลกที่ยังไม่มีใครทำได้ในปัจจุบันและอนาคตอันใกล้นี้ก็ตาม
ที่ตั้งโรงงานเครื่องจักรกลขนาดใหญ่พิเศษมากที่สุดในโลกที่ยังไม่มีใครทำได้ในปัจจุบันและอนาคตอันใกล้นี้ก็ตามที
ที่ตั้งโรงงานเครื่องจักรกลขนาดใหญ่พิเศษมากที่สุดในโลกที่ยังไม่มีใครทำได้ในปัจจุบันและอนาคตอันใกล้นี้ก็ตามที่
ที่ตั้งโรงงานเครื่องจักรกลขนาดใหญ่พิเศษมากที่สุดในโลกที่ยังไม่มีใครทำได้ในปัจจุบันและอนาคตอันใกล้นี้ก็ตามที่ว่า
ที่ตั้งโรงงานเครื่องจักรกลขนาดใหญ่พิเศษมากที่สุดในโลกที่ยังไม่มีใครทำได้ในปัจจุบันและอนาคตอันใกล้นี้ก็ตามที่ว่าจะ
ที่ตั้งโรงงานเครื่องจักรกลขนาดใหญ่พิเศษมากที่สุดในโลกที่ยังไม่มีใครทำได้ในปัจจุบันและอนาคตอันใกล้นี้ก็ตามที่ว่าจะเป็น
ที่ตั้งโรงงานเครื่องจักรกลขนาดใหญ่พิเศษมากที่สุดในโลกที่ยังไม่มีใครทำได้ในปัจจุบันและอนาคตอันใกล้นี้ก็ตามที่ว่าจะเป็นอย่างไร
ที่ตั้งโรงงานเครื่องจักรกลขนาดใหญ่พิเศษมากที่สุดในโลกที่ยังไม่มีใครทำได้ในปัจจุบันและอนาคตอันใกล้นี้ก็ตามที่ว่าจะเป็นอย่างไรก็ตาม
ที่ตั้งโรงงานเครื่องจักรกลขนาดใหญ่พิเศษมากที่สุดในโลกที่ยังไม่มีใครทำได้ในปัจจุบันและอนาคตอันใกล้นี้ก็ตามที่ว่าจะเป็นอย่างไรก็ตามที
ที่ตั้งโรงงานเครื่องจักรกลขนาดใหญ่พิเศษมากที่สุดในโลกที่ยังไม่มีใครทำได้ในปัจจุบันและอนาคตอันใกล้นี้ก็ตามที่ว่าจะเป็นอย่างไรก็ตามที่
ที่ตั้งโรงงานเครื่องจักรกลขนาดใหญ่พิเศษมากที่สุดในโลกที่ยังไม่มีใครทำได้ในปัจจุบันและอนาคตอันใกล้นี้ก็ตามที่ว่าจะเป็นอย่างไรก็ตามที่ว่า
ที่ตั้งโรงงานเครื่องจักรกลขนาดใหญ่พิเศษมากที่สุดในโลกที่ยังไม่มีใครทำได้ในปัจจุบันและอนาคตอันใกล้นี้ก็ตามที่ว่าจะเป็นอย่างไรก็ตามที่ว่าจะ
ที่ตั้งโรงงานเครื่องจักรกลขนาดใหญ่พิเศษมากที่สุดในโลกที่ยังไม่มีใครทำได้ในปัจจุบันและอนาคตอันใกล้นี้ก็ตามที่ว่าจะเป็นอย่างไรก็ตามที่ว่าจะเป็น
ที่ตั้งโรงงานเครื่องจักรกลขนาดใหญ่พิเศษมากที่สุดในโลกที่ยังไม่มีใครทำได้ในปัจจุบันและอนาคตอันใกล้นี้ก็ตามที่ว่าจะเป็นอย่างไรก็ตามที่ว่าจะเป็นอย่างไร
ที่ตั้งโรงงานเครื่องจักรกลขนาดใหญ่พิเศษมากที่สุดในโลกที่ยังไม่มีใครทำได้ในปัจจุบันและอนาคตอันใกล้นี้ก็ตามที่ว่าจะเป็นอย่างไรก็ตามที่ว่าจะเป็นอย่างไรก็ตาม
ที่ตั้งโรงงานเครื่องจักรกลขนาดใหญ่พิเศษมากที่สุดในโลกที่ยังไม่มีใครทำได้ในปัจจุบันและอนาคตอันใกล้นี้ก็ตามที่ว่าจะเป็นอย่างไรก็ตามที่ว่าจะเป็นอย่างไรก็ตามที
ที่ตั้งโรงงานเครื่องจักรกลขนาดใหญ่พิเศษมากที่สุดในโลกที่ยังไม่มีใครทำได้ในปัจจุบันและอนาคตอันใกล้นี้ก็ตามที่ว่าจะเป็นอย่างไรก็ตามที่ว่าจะเป็นอย่างไรก็ตามที่
ที่ตั้งโรงงานเครื่องจักรกลขนาดใหญ่พิเศษมากที่สุดในโลกที่ยังไม่มีใครทำได้ในปัจจุบันและอนาคตอันใกล้นี้ก็ตามที่ว่าจะเป็นอย่างไรก็ตามที่ว่าจะเป็นอย่างไรก็ตามที่ว่า
ที่ตั้งโรงงานเครื่องจักรกลขนาดใหญ่พิเศษมากที่สุดในโลกที่ยังไม่มีใครทำได้ในปัจจุบันและอนาคตอันใกล้นี้ก็ตามที่ว่าจะเป็นอย่างไรก็ตามที่ว่าจะเป็นอย่างไรก็ตามที่ว่าจะ
ที่ตั้งโรงงานเครื่องจักรกลขนาดใหญ่พิเศษมากที่สุดในโลกที่ยังไม่มีใครทำได้ในปัจจุบันและอนาคตอันใกล้นี้ก็ตามที่ว่าจะเป็นอย่างไรก็ตามที่ว่าจะเป็นอย่างไรก็ตามที่ว่าจะเป็น
ที่ตั้งโรงงานเครื่องจักรกลขนาดใหญ่พิเศษมากที่สุดในโลกที่ยังไม่มีใครทำได้ในปัจจุบันและอนาคตอันใกล้นี้ก็ตามที่ว่าจะเป็นอย่างไรก็ตามที่ว่าจะเป็นอย่างไรก็ตามที่ว่าจะเป็นอย่างไร
ที่ตั้งโรงงานเครื่องจักรกลขนาดใหญ่พิเศษมากที่สุดในโลกที่ยังไม่มีใครทำได้ในปัจจุบันและอนาคตอันใกล้นี้ก็ตามที่ว่าจะเป็นอย่างไรก็ตามที่ว่าจะเป็นอย่างไรก็ตามที่ว่าจะเป็นอย่างไรก็ตาม
ที่ตั้งโรงงานเครื่องจักรกลขนาดใหญ่พิเศษมากที่สุดในโลกที่ยังไม่มีใครทำได้ในปัจจุบันและอนาคตอันใกล้นี้ก็ตามที่ว่าจะเป็นอย่างไรก็ตามที่ว่าจะเป็นอย่างไรก็ตามที่ว่าจะเป็นอย่างไรก็ตามที
ที่ตั้งโรงงานเครื่องจักรกลขนาดใหญ่พิเศษมากที่สุดในโลกที่ยังไม่มีใครทำได้ในปัจจุบันและอนาคตอันใกล้นี้ก็ตามที่ว่าจะเป็นอย่างไรก็ตามที่ว่าจะเป็นอย่างไรก็ตามที่ว่าจะเป็นอย่างไรก็ตามที่
ที่ตั้งโรงงานเครื่องจักรกลขนาดใหญ่พิเศษมากที่สุดในโลกที่ยังไม่มีใครทำได้ในปัจจุบันและอนาคตอันใกล้นี้ก็ตามที่ว่าจะเป็นอย่างไรก็ตามที่ว่าจะเป็นอย่างไรก็ตามที่ว่าจะเป็นอย่างไรก็ตามที่ว่า
ที่ตั้งโรงงานเครื่องจักรกลขนาดใหญ่พิเศษมากที่สุดในโลกที่ยังไม่มีใครทำได้ในปัจจุบันและอนาคตอันใกล้นี้ก็ตามที่ว่าจะเป็นอย่างไรก็ตามที่ว่าจะเป็นอย่างไรก็ตามที่ว่าจะเป็นอย่างไรก็ตามที่ว่าจะ
ที่ตั้งโรงงานเครื่องจักรกลขนาดใหญ่พิเศษมากที่สุดในโลกที่ยังไม่มีใครทำได้ในปัจจุบันและอนาคตอันใกล้นี้ก็ตามที่ว่าจะเป็นอย่างไรก็ตามที่ว่าจะเป็นอย่างไรก็ตามที่ว่าจะเป็นอย่างไรก็ตามที่ว่าจะเป็น
ที่ตั้งโรงงานเครื่องจักรกลขนาดใหญ่พิเศษมากที่สุดในโลกที่ยังไม่มีใครทำได้ในปัจจุบันและอนาคตอันใกล้นี้ก็ตามที่ว่าจะเป็นอย่างไรก็ตามที่ว่าจะเป็นอย่างไรก็ตามที่ว่าจะเป็นอย่างไรก็ตามที่ว่าจะเป็นอย่างไร
ที่ตั้งโรงงานเครื่องจักรกลขนาดใหญ่พิเศษมากที่สุดในโลกที่ยังไม่มีใครทำได้ในปัจจุบันและอนาคตอันใกล้นี้ก็ตามที่ว่าจะเป็นอย่างไรก็ตามที่ว่าจะเป็นอย่างไรก็ตามที่ว่าจะเป็นอย่างไรก็ตามที่ว่าจะเป็นอย่างไรก็ตาม
ที่ตั้งโรงงานเครื่องจักรกลขนาดใหญ่พิเศษมากที่สุดในโลกที่ยังไม่มีใครทำได้ในปัจจุบันและอนาคตอันใกล้นี้ก็ตามที่ว่าจะเป็นอย่างไรก็ตามที่ว่าจะเป็นอย่างไรก็ตามที่ว่าจะเป็นอย่างไรก็ตามที่ว่าจะเป็นอย่างไรก็ตามที
ที่ตั้งโรงงานเครื่องจักรกลขนาดใหญ่พิเศษมากที่สุดในโลกที่ยังไม่มีใครทำได้ในปัจจุบันและอนาคตอันใกล้นี้ก็ตามที่ว่าจะเป็นอย่างไรก็ตามที่ว่าจะเป็นอย่างไรก็ตามที่ว่าจะเป็นอย่างไรก็ตามที่ว่าจะเป็นอย่างไรก็ตามที่
ที่ตั้งโรงงานเครื่องจักรกลขนาดใหญ่พิเศษมากที่สุดในโลกที่ยังไม่มีใครทำได้ในปัจจุบันและอนาคตอันใกล้นี้ก็ตามที่ว่าจะเป็นอย่างไรก็ตามที่ว่าจะเป็นอย่างไรก็ตามที่ว่าจะเป็นอย่างไรก็ตามที่ว่าจะเป็นอย่างไรก็ตามที่ว่า
ที่ตั้งโรงงานเครื่องจักรกลขนาดใหญ่พิเศษมากที่สุดในโลกที่ยังไม่มีใครทำได้ในปัจจุบันและอนาคตอันใกล้นี้ก็ตามที่ว่าจะเป็นอย่างไรก็ตามที่ว่าจะเป็นอย่างไรก็ตามที่ว่าจะเป็นอย่างไรก็ตามที่ว่าจะเป็นอย่างไรก็ตามที่ว่าจะ
ที่ตั้งโรงงานเครื่องจักรกลขนาดใหญ่พิเศษมากที่สุดในโลกที่ยังไม่มีใครทำได้ในปัจจุบันและอนาคตอันใกล้นี้ก็ตามที่ว่าจะเป็นอย่างไรก็ตามที่ว่าจะเป็นอย่างไรก็ตามที่ว่าจะเป็นอย่างไรก็ตามที่ว่าจะเป็นอย่างไรก็ตามที่ว่าจะเป็น
ที่ตั้งโรงงานเครื่องจักรกลขนาดใหญ่พิเศษมากที่สุดในโลกที่ยังไม่มีใครทำได้ในปัจจุบันและอนาคตอันใกล้นี้ก็ตามที่ว่าจะเป็นอย่างไรก็ตามที่ว่าจะเป็นอย่างไรก็ตามที่ว่าจะเป็นอย่างไรก็ตามที่ว่าจะเป็นอย่างไรก็ตามที่ว่าจะเป็นอย่างไร
ที่ตั้งโรงงานเครื่องจักรกลขนาดใหญ่พิเศษมากที่สุดในโลกที่ยังไม่มีใครทำได้ในปัจจุบันและอนาคตอันใกล้นี้ก็ตามที่ว่าจะเป็นอย่างไรก็ตามที่ว่าจะเป็นอย่างไรก็ตามที่ว่าจะเป็นอย่างไรก็ตามที่ว่าจะเป็นอย่างไรก็ตามที่ว่าจะเป็นอย่างไรก็ตาม
ที่ตั้งโรงงานเครื่องจักรกลขนาดใหญ่พิเศษมากที่สุดในโลกที่ยังไม่มีใครทำได้ในปัจจุบันและอนาคตอันใกล้นี้ก็ตามที่ว่าจะเป็นอย่างไรก็ตามที่ว่าจะเป็นอย่างไรก็ตามที่ว่าจะเป็นอย่างไรก็ตามที่ว่าจะเป็นอย่างไรก็ตามที่ว่าจะเป็นอย่างไรก็ตามที
ที่ตั้งโรงงานเครื่องจักรกลขนาดใหญ่พิเศษมากที่สุดในโลกที่ยังไม่มีใครทำได้ในปัจจุบันและอนาคตอันใกล้นี้ก็ตามที่ว่าจะเป็นอย่างไรก็ตามที่ว่าจะเป็นอย่างไรก็ตามที่ว่าจะเป็นอย่างไรก็ตามที่ว่าจะเป็นอย่างไรก็ตามที่ว่าจะเป็นอย่างไรก็ตามที่
ที่ตั้งโรงงานเครื่องจักรกลขนาดใหญ่พิเศษมากที่สุดในโลกที่ยังไม่มีใครทำได้ในปัจจุบันและอนาคตอันใกล้นี้ก็ตามที่ว่าจะเป็นอย่างไรก็ตามที่ว่าจะเป็นอย่างไรก็ตามที่ว่าจะเป็นอย่างไรก็ตามที่ว่าจะเป็นอย่างไรก็ตามที่ว่าจะเป็นอย่างไรก็ตามที่ว่า
ที่ตั้งโรงงานเครื่องจักรกลขนาดใหญ่พิเศษมากที่สุดในโลกที่ยังไม่มีใครทำได้ในปัจจุบันและอนาคตอันใกล้นี้ก็ตามที่ว่าจะเป็นอย่างไรก็ตามที่ว่าจะเป็นอย่างไรก็ตามที่ว่าจะเป็นอย่างไรก็ตามที่ว่าจะเป็นอย่างไรก็ตามที่ว่าจะเป็นอย่างไรก็ตามที่ว่าจะ
ที่ตั้งโรงงานเครื่องจักรกลขนาดใหญ่พิเศษมากที่สุดในโลกที่ยังไม่มีใครทำได้ในปัจจุบันและอนาคตอันใกล้นี้ก็ตามที่ว่าจะเป็นอย่างไรก็ตามที่ว่าจะเป็นอย่างไรก็ตามที่ว่าจะเป็นอย่างไรก็ตามที่ว่าจะเป็นอย่างไรก็ตามที่ว่าจะเป็นอย่างไรก็ตามที่ว่าจะเป็น
ที่ตั้งโรงงานเครื่องจักรกลขนาดใหญ่พิเศษมากที่สุดในโลกที่ยังไม่มีใครทำได้ในปัจจุบันและอนาคตอันใกล้นี้ก็ตามที่ว่าจะเป็นอย่างไรก็ตามที่ว่าจะเป็นอย่างไรก็ตามที่ว่าจะเป็นอย่างไรก็ตามที่ว่าจะเป็นอย่างไรก็ตามที่ว่าจะเป็นอย่างไรก็ตามที่ว่าจะเป็นอย่างไร
ที่ตั้งโรงงานเครื่องจักรกลขนาดใหญ่พิเศษมากที่สุดในโลกที่ยังไม่มีใครทำได้ในปัจจุบันและอนาคตอันใกล้นี้ก็ตามที่ว่าจะเป็นอย่างไรก็ตามที่ว่าจะเป็นอย่างไรก็ตามที่ว่าจะเป็นอย่างไรก็ตามที่ว่าจะเป็นอย่างไรก็ตามที่ว่าจะเป็นอย่างไรก็ตามที่ว่าจะเป็นอย่างไรก็ตาม
ที่ตั้งโรงงานเครื่องจักรกลขนาดใหญ่พิเศษมากที่สุดในโลกที่ยังไม่มีใครทำได้ในปัจจุบันและอนาคตอันใกล้นี้ก็ตามที่ว่าจะเป็นอย่างไรก็ตามที่ว่าจะเป็นอย่างไรก็ตามที่ว่าจะเป็นอย่างไรก็ตามที่ว่าจะเป็นอย่างไรก็ตามที่ว่าจะเป็นอย่างไรก็ตามที่ว่าจะเป็นอย่างไรก็ตามที
ที่ตั้งโรงงานเครื่องจักรกลขนาดใหญ่พิเศษมากที่สุดในโลกที่ยังไม่มีใครทำได้ในปัจจุบันและอนาคตอันใกล้นี้ก็ตามที่ว่าจะเป็นอย่างไรก็ตามที่ว่าจะเป็นอย่างไรก็ตามที่ว่าจะเป็นอย่างไรก็ตามที่ว่าจะเป็นอย่างไรก็ตามที่ว่าจะเป็นอย่างไรก็ตามที่ว่าจะเป็นอย่างไรก็ตามที่
ที่ตั้งโรงงานเครื่องจักรกลขนาดใหญ่พิเศษมากที่สุดในโลกที่ยังไม่มีใครทำได้ในปัจจุบันและอนาคตอันใกล้นี้ก็ตามที่ว่าจะเป็นอย่างไรก็ตามที่ว่าจะเป็นอย่างไรก็ตามที่ว่าจะเป็นอย่างไรก็ตามที่ว่าจะเป็นอย่างไรก็ตามที่ว่าจะเป็นอย่างไรก็ตามที่ว่าจะเป็นอย่างไรก็ตามที่ว่า
ที่ตั้งโรงงานเครื่องจักรกลขนาดใหญ่พิเศษมากที่สุดในโลกที่ยังไม่มีใครทำได้ในปัจจุบันและอนาคตอันใกล้นี้ก็ตามที่ว่าจะเป็นอย่างไรก็ตามที่ว่าจะเป็นอย่างไรก็ตามที่ว่าจะเป็นอย่างไรก็ตามที่ว่าจะเป็นอย่างไรก็ตามที่ว่าจะเป็นอย่างไรก็ตามที่ว่าจะเป็นอย่างไรก็ตามที่ว่าจะ
ที่ตั้งโรงงานเครื่องจักรกลขนาดใหญ่พิเศษมากที่สุดในโลกที่ยังไม่มีใครทำได้ในปัจจุบันและอนาคตอันใกล้นี้ก็ตามที่ว่าจะเป็นอย่างไรก็ตามที่ว่าจะเป็นอย่างไรก็ตามที่ว่าจะเป็นอย่างไรก็ตามที่ว่าจะเป็นอย่างไรก็ตามที่ว่าจะเป็นอย่างไรก็ตามที่ว่าจะเป็นอย่างไรก็ตามที่ว่าจะเป็น
ที่ตั้งโรงงานเครื่องจักรกลขนาดใหญ่พิเศษมากที่สุดในโลกที่ยังไม่มีใครทำได้ในปัจจุบันและอนาคตอันใกล้นี้ก็ตามที่ว่าจะเป็นอย่างไรก็ตามที่ว่าจะเป็นอย่างไรก็ตามที่ว่าจะเป็นอย่างไรก็ตามที่ว่าจะเป็นอย่างไรก็ตามที่ว่าจะเป็นอย่างไรก็ตามที่ว่าจะเป็นอย่างไรก็ตามที่ว่าจะเป็นอย่างไร
ที่ตั้งโรงงานเครื่องจักรกลขนาดใหญ่พิเศษมากที่สุดในโลกที่ยังไม่มีใครทำได้ในปัจจุบันและอนาคตอันใกล้นี้ก็ตามที่ว่าจะเป็นอย่างไรก็ตามที่ว่าจะเป็นอย่างไรก็ตามที่ว่าจะเป็นอย่างไรก็ตามที่ว่าจะเป็นอย่างไรก็ตามที่ว่าจะเป็นอย่างไรก็ตามที่ว่าจะเป็นอย่างไรก็ตามที่ว่าจะเป็นอย่างไรก็ตาม
ที่ตั้งโรงงานเครื่องจักรกลขนาดใหญ่พิเศษมากที่สุดในโลกที่ยังไม่มีใครทำได้ในปัจจุบันและอนาคตอันใกล้นี้ก็ตามที่ว่าจะเป็นอย่างไรก็ตามที่ว่าจะเป็นอย่างไรก็ตามที่ว่าจะเป็นอย่างไรก็ตามที่ว่าจะเป็นอย่างไรก็ตามที่ว่าจะเป็นอย่างไรก็ตามที่ว่าจะเป็นอย่างไรก็ตามที่ว่าจะเป็นอย่างไรก็ตามที
ที่ตั้งโรงงานเครื่องจักรกลขนาดใหญ่พิเศษมากที่สุดในโลกที่ยังไม่มีใครทำได้ในปัจจุบันและอนาคตอันใกล้นี้ก็ตามที่ว่าจะเป็นอย่างไรก็ตามที่ว่าจะเป็นอย่างไรก็ตามที่ว่าจะเป็นอย่างไรก็ตามที่ว่าจะเป็นอย่างไรก็ตามที่ว่าจะเป็นอย่างไรก็ตามที่ว่าจะเป็นอย่างไรก็ตามที่ว่าจะเป็นอย่างไรก็ตามที่
ที่ตั้งโรงงานเครื่องจักรกลขนาดใหญ่พิเศษมากที่สุดในโลกที่ยังไม่มีใครทำได้ในปัจจุบันและอนาคตอันใกล้นี้ก็ตามที่ว่าจะเป็นอย่างไรก็ตามที่ว่าจะเป็นอย่างไรก็ตามที่ว่าจะเป็นอย่างไรก็ตามที่ว่าจะเป็นอย่างไรก็ตามที่ว่าจะเป็นอย่างไรก็ตามที่ว่าจะเป็นอย่างไรก็ตามที่ว่าจะเป็นอย่างไรก็ตามที่ว่า
ที่ตั้งโรงงานเครื่องจักรกลขนาดใหญ่พิเศษมากที่สุดในโลกที่ยังไม่มีใครทำได้ในปัจจุบันและอนาคตอันใกล้นี้ก็ตามที่ว่าจะเป็นอย่างไรก็ตามที่ว่าจะเป็นอย่างไรก็ตามที่ว่าจะเป็นอย่างไรก็ตามที่ว่าจะเป็นอย่างไรก็ตามที่ว่าจะเป็นอย่างไรก็ตามที่ว่าจะเป็นอย่างไรก็ตามที่ว่าจะเป็นอย่างไรก็ตามที่ว่าจะ
ที่ตั้งโรงงานเครื่องจักรกลขนาดใหญ่พิเศษมากที่สุดในโลกที่ยังไม่มีใครทำได้ในปัจจุบันและอนาคตอันใกล้นี้ก็ตามที่ว่าจะเป็นอย่างไรก็ตามที่ว่าจะเป็นอย่างไรก็ตามที่ว่าจะเป็นอย่างไรก็ตามที่ว่าจะเป็นอย่างไรก็ตามที่ว่าจะเป็นอย่างไรก็ตามที่ว่าจะเป็นอย่างไรก็ตามที่ว่าจะเป็นอย่างไรก็ตามที่ว่าจะเป็น
ที่ตั้งโรงงานเครื่องจักรกลขนาดใหญ่พิเศษมากที่สุดในโลกที่ยังไม่มีใครทำได้ในปัจจุบันและอนาคตอันใกล้นี้ก็ตามที่ว่าจะเป็นอย่างไรก็ตามที่ว่าจะเป็นอย่างไรก็ตามที่ว่าจะเป็นอย่างไรก็ตามที่ว่าจะเป็นอย่างไรก็ตามที่ว่าจะเป็นอย่างไรก็ตามที่ว่าจะเป็นอย่างไรก็ตามที่ว่าจะเป็นอย่างไรก็ตามที่ว่าจะเป็นอย่างไร
ที่ตั้งโรงงานเครื่องจักรกลขนาดใหญ่พิเศษมากที่สุดในโลกที่ยังไม่มีใครทำได้ในปัจจุบันและอนาคตอันใกล้นี้ก็ตามที่ว่าจะเป็นอย่างไรก็ตามที่ว่าจะเป็นอย่างไรก็ตามที่ว่าจะเป็นอย่างไรก็ตามที่ว่าจะเป็นอย่างไรก็ตามที่ว่าจะเป็นอย่างไรก็ตามที่ว่าจะเป็นอย่างไรก็ตามที่ว่าจะเป็นอย่างไรก็ตามที่ว่าจะเป็นอย่างไรก็ตาม
ที่ตั้งโรงงานเครื่องจักรกลขนาดใหญ่พิเศษมากที่สุดในโลกที่ยังไม่มีใครทำได้ในปัจจุบันและอนาคตอันใกล้นี้ก็ตามที่ว่าจะเป็นอย่างไรก็ตามที่ว่าจะเป็นอย่างไรก็ตามที่ว่าจะเป็นอย่างไรก็ตามที่ว่าจะเป็นอย่างไรก็ตามที่ว่าจะเป็นอย่างไรก็ตามที่ว่าจะเป็นอย่างไรก็ตามที่ว่าจะเป็นอย่างไรก็ตามที่ว่าจะเป็นอย่างไรก็ตามที
ที่ตั้งโรงงานเครื่องจักรกลขนาดใหญ่พิเศษมากที่สุดในโลกที่ยังไม่มีใครทำได้ในปัจจุบันและอนาคตอันใกล้นี้ก็ตามที่ว่าจะเป็นอย่างไรก็ตามที่ว่าจะเป็นอย่างไรก็ตามที่ว่าจะเป็นอย่างไรก็ตามที่ว่าจะเป็นอย่างไรก็ตามที่ว่าจะเป็นอย่างไรก็ตามที่ว่าจะเป็นอย่างไรก็ตามที่ว่าจะเป็นอย่างไรก็ตามที่ว่าจะเป็นอย่างไรก็ตามที่
ที่ตั้งโรงงานเครื่องจักรกลขนาดใหญ่พิเศษมากที่สุดในโลกที่ยังไม่มีใครทำได้ในปัจจุบันและอนาคตอันใกล้นี้ก็ตามที่ว่าจะเป็นอย่างไรก็ตามที่ว่าจะเป็นอย่างไรก็ตามที่ว่าจะเป็นอย่างไรก็ตามที่ว่าจะเป็นอย่างไรก็ตามที่ว่าจะเป็นอย่างไรก็ตามที่ว่าจะเป็นอย่างไรก็ตามที่ว่าจะเป็นอย่างไรก็ตามที่ว่าจะเป็นอย่างไรก็ตามที่ว่า
ที่ตั้งโรงงานเครื่องจักรกลขนาดใหญ่พิเศษมากที่สุดในโลกที่ยังไม่มีใครทำได้ในปัจจุบันและอนาคตอันใกล้นี้ก็ตามที่ว่าจะเป็นอย่างไรก็ตามที่ว่าจะเป็นอย่างไรก็ตามที่ว่าจะเป็นอย่างไรก็ตามที่ว่าจะเป็นอย่างไรก็ตามที่ว่าจะเป็นอย่างไรก็ตามที่ว่าจะเป็นอย่างไรก็ตามที่ว่าจะเป็นอย่างไรก็ตามที่ว่าจะเป็นอย่างไรก็ตามที่ว่าจะ
ที่ตั้งโรงงานเครื่องจักรกลขนาดใหญ่พิเศษมากที่สุดในโลกที่ยังไม่มีใครทำได้ในปัจจุบันและอนาคตอันใกล้นี้ก็ตามที่ว่าจะเป็นอย่างไรก็ตามที่ว่าจะเป็นอย่างไรก็ตามที่ว่าจะเป็นอย่างไรก็ตามที่ว่าจะเป็นอย่างไรก็ตามที่ว่าจะเป็นอย่างไรก็ตามที่ว่าจะเป็นอย่างไรก็ตามที่ว่าจะเป็นอย่างไรก็ตามที่ว่าจะเป็นอย่างไรก็ตามที่ว่าจะเป็น
ที่ตั้งโรงงานเครื่องจักรกลขนาดใหญ่พิเศษมากที่สุดในโลกที่ยังไม่มีใครทำได้ในปัจจุบันและอนาคตอันใกล้นี้ก็ตามที่ว่าจะเป็นอย่างไรก็ตามที่ว่าจะเป็นอย่างไรก็ตามที่ว่าจะเป็นอย่างไรก็ตามที่ว่าจะเป็นอย่างไรก็ตามที่ว่าจะเป็นอย่างไรก็ตามที่ว่าจะเป็นอย่างไรก็ตามที่ว่าจะเป็นอย่างไรก็ตามที่ว่าจะเป็นอย่างไรก็ตามที่ว่าจะเป็นอย่างไร
ที่ตั้งโรงงานเครื่องจักรกลขนาดใหญ่พิเศษมากที่สุดในโลกที่ยังไม่มีใครทำได้ในปัจจุบันและอนาคตอันใกล้นี้ก็ตามที่ว่าจะเป็นอย่างไรก็ตามที่ว่าจะเป็นอย่างไรก็ตามที่ว่าจะเป็นอย่างไรก็ตามที่ว่าจะเป็นอย่างไรก็ตามที่ว่าจะเป็นอย่างไรก็ตามที่ว่าจะเป็นอย่างไรก็ตามที่ว่าจะเป็นอย่างไรก็ตามที่ว่าจะเป็นอย่างไรก็ตามที่ว่าจะเป็นอย่างไรก็ตาม
ที่ตั้งโรงงานเครื่องจักรกลขนาดใหญ่พิเศษมากที่สุดในโลกที่ยังไม่มีใครทำได้ในปัจจุบันและอนาคตอันใกล้นี้ก็ตามที่ว่าจะเป็นอย่างไรก็ตามที่ว่าจะเป็นอย่างไรก็ตามที่ว่าจะเป็นอย่างไรก็ตามที่ว่าจะเป็นอย่างไรก็ตามที่ว่าจะเป็นอย่างไรก็ตามที่ว่าจะเป็นอย่างไรก็ตามที่ว่าจะเป็นอย่างไรก็ตามที่ว่าจะเป็นอย่างไรก็ตามที่ว่าจะเป็นอย่างไรก็ตามที
ที่ตั้งโรงงานเครื่องจักรกลขนาดใหญ่พิเศษมากที่สุดในโลกที่ยังไม่มีใครทำได้ในปัจจุบันและอนาคตอันใกล้นี้ก็ตามที่ว่าจะเป็นอย่างไรก็ตามที่ว่าจะเป็นอย่างไรก็ตามที่ว่าจะเป็นอย่างไรก็ตามที่ว่าจะเป็นอย่างไรก็ตามที่ว่าจะเป็นอย่างไรก็ตามที่ว่าจะเป็นอย่างไรก็ตามที่ว่าจะเป็นอย่างไรก็ตามที่ว่าจะเป็นอย่างไรก็ตามที่ว่าจะเป็นอย่างไรก็ตามที่
ที่ตั้งโรงงานเครื่องจักรกลขนาดใหญ่พิเศษมากที่สุดในโลกที่ยังไม่มีใครทำได้ในปัจจุบันและอนาคตอันใกล้นี้ก็ตามที่ว่าจะเป็นอย่างไรก็ตามที่ว่าจะเป็นอย่างไรก็ตามที่ว่าจะเป็นอย่างไรก็ตามที่ว่าจะเป็นอย่างไรก็ตามที่ว่าจะเป็นอย่างไรก็ตามที่ว่าจะเป็นอย่างไรก็ตามที่ว่าจะเป็นอย่างไรก็ตามที่ว่าจะเป็นอย่างไรก็ตามที่ว่าจะเป็นอย่างไรก็ตามที่ว่า
ที่ตั้งโรงงานเครื่องจักรกลขนาดใหญ่พิเศษมากที่สุดในโลกที่ยังไม่มีใครทำได้ในปัจจุบันและอนาคตอันใกล้นี้ก็ตามที่ว่าจะเป็นอย่างไรก็ตามที่ว่าจะเป็นอย่างไรก็ตามที่ว่าจะเป็นอย่างไรก็ตามที่ว่าจะเป็นอย่างไรก็ตามที่ว่าจะเป็นอย่างไรก็ตามที่ว่าจะเป็นอย่างไรก็ตามที่ว่าจะเป็นอย่างไรก็ตามที่ว่าจะเป็นอย่างไรก็ตามที่ว่าจะเป็นอย่างไรก็ตามที่ว่าจะ
ที่ตั้งโรงงานเครื่องจักรกลขนาดใหญ่พิเศษมากที่สุดในโลกที่ยังไม่มีใครทำได้ในปัจจุบันและอนาคตอันใกล้นี้ก็ตามที่ว่าจะเป็นอย่างไรก็ตามที่ว่าจะเป็นอย่างไรก็ตามที่ว่าจะเป็นอย่างไรก็ตามที่ว่าจะเป็นอย่างไรก็ตามที่ว่าจะเป็นอย่างไรก็ตามที่ว่าจะเป็นอย่างไรก็ตามที่ว่าจะเป็นอย่างไรก็ตามที่ว่าจะเป็นอย่างไรก็ตามที่ว่าจะเป็นอย่างไรก็ตามที่ว่าจะเป็น
ที่ตั้งโรงงานเครื่องจักรกลขนาดใหญ่พิเศษมากที่สุดในโลกที่ยังไม่มีใครทำได้ในปัจจุบันและอนาคตอันใกล้นี้ก็ตามที่ว่าจะเป็นอย่างไรก็ตามที่ว่าจะเป็นอย่างไรก็ตามที่ว่าจะเป็นอย่างไรก็ตามที่ว่าจะเป็นอย่างไรก็ตามที่ว่าจะเป็นอย่างไรก็ตามที่ว่าจะเป็นอย่างไรก็ตามที่ว่าจะเป็นอย่างไรก็ตามที่ว่าจะเป็นอย่างไรก็ตามที่ว่าจะเป็นอย่างไรก็ตามที่ว่าจะเป็นอย่างไร
ที่ตั้งโรงงานเครื่องจักรกลขนาดใหญ่พิเศษมากที่สุดในโลกที่ยังไม่มีใครทำได้ในปัจจุบันและอนาคตอันใกล้นี้ก็ตามที่ว่าจะเป็นอย่างไรก็ตามที่ว่าจะเป็นอย่างไรก็ตามที่ว่าจะเป็นอย่างไรก็ตามที่ว่าจะเป็นอย่างไรก็ตามที่ว่าจะเป็นอย่างไรก็ตามที่ว่าจะเป็นอย่างไรก็ตามที่ว่าจะเป็นอย่างไรก็ตามที่ว่าจะเป็นอย่างไรก็ตามที่ว่าจะเป็นอย่างไรก็ตามที่ว่าจะเป็นอย่างไรก็ตาม
ที่ตั้งโรงงานเครื่องจักรกลขนาดใหญ่พิเศษมากที่สุดในโลกที่ยังไม่มีใครทำได้ในปัจจุบันและอนาคตอันใกล้นี้ก็ตามที่ว่าจะเป็นอย่างไรก็ตามที่ว่าจะ

วิธีการคำนวณผลต่างจำหวนราษฎร เทศบาลตำบลพ่อมิ่ง

1.เทศบาลตำบลพ่อมิ่ง จำนวนประชากร ณ 31 ธค. 67 จำนวน 3,487 คน จำนวน 2 เขต

- 3,487 หาร 2 เท่ากับ 1,743 คน ค่าเฉลี่ยต่อเขต 1,743 คน

2.การคิดผลต่างจำนวนราษฎร

ลำดับที่	รูปแบบที่	ข้อมูลจำนวนราษฎร		เหตุผลของการแบ่งเขตเลือกตั้ง
		จำนวนราษฎรในเขตเลือกตั้ง	ผลต่างจำนวนราษฎรของเขตมากที่สุดและน้อยที่สุด	
1	1	เขต 1 = 1,720 เขต 2 = 1,767 รวม = 3,487 ค่าเฉลี่ยต่อเขต = 1,743	เขต 2 : เขต 1 = 47 (ร้อยละ 2.70)	
2	2	เขต 1 = 1,760 เขต 2 = 1,727 รวม = 3,487 ค่าเฉลี่ยต่อเขต = 1,743	เขต 1 : เขต 2 = 33 (ร้อยละ 1.89)	
3	3	เขต 1 = 1,800 เขต 2 = 1,687 รวม = 3,487 ค่าเฉลี่ยต่อเขต = 1,743	เขต 1 : เขต 2 = 113 (ร้อยละ 6.48)	



ประกาศสำนักงานคณะกรรมการการเลือกตั้งประจำจังหวัดปัตตานี
เรื่อง รูปแบบการแบ่งเขตเลือกตั้งสมาชิกสภาเทศบาลตำบลหนองจิก อำเภอหนองจิก จังหวัดปัตตานี
เพื่อรับฟังความคิดเห็นและข้อเสนอแนะจากประชาชนในเขตเลือกตั้ง

ด้วยพระราชบัญญัติการเลือกตั้งสมาชิกสภาท้องถิ่นหรือผู้บริหารท้องถิ่น พ.ศ.๒๕๖๒ และระเบียบคณะกรรมการการเลือกตั้งว่าด้วยการเลือกตั้งสมาชิกสภาท้องถิ่นหรือผู้บริหารท้องถิ่น พ.ศ.๒๕๖๒ และที่แก้ไขเพิ่มเติม ได้กำหนดหลักเกณฑ์และวิธีการแบ่งเขตเลือกตั้งสมาชิกสภาท้องถิ่น ให้ผู้อำนวยการการเลือกตั้งประจำจังหวัดดำเนินการเกี่ยวกับการแบ่งเขตเลือกตั้งของแต่ละองค์กรปกครองส่วนท้องถิ่น โดยพิจารณาจากประกาศจำนวนราษฎรที่ผู้อำนวยการทะเบียนกลางประกาศในปีสุดท้ายก่อนที่จะมีการเลือกตั้ง (ณ วันที่ ๓๑ ธันวาคม ๒๕๖๗) และในการแบ่งเขตเลือกตั้งให้จัดให้มีจำนวนราษฎรในแต่ละเขตเลือกตั้งใกล้เคียงกันมากที่สุดและพื้นที่ของแต่ละเขตเลือกตั้งต้องติดต่อกัน เว้นแต่ตามสภาพพื้นที่ขององค์กรปกครองส่วนท้องถิ่นทำให้ไม่อาจแบ่งเขตเลือกตั้งให้มีพื้นที่ติดต่อกันได้ จะกำหนดให้เขตเลือกตั้งมีพื้นที่ไม่ติดต่อกันเท่าที่จำเป็นก็ได้

เพื่อให้การแบ่งเขตเลือกตั้ง**สมาชิกสภาเทศบาลตำบลหนองจิก** เป็นไปด้วยความเรียบร้อย อาศัยอำนาจตามความในข้อ ๑๓ ของระเบียบคณะกรรมการการเลือกตั้งว่าด้วยการเลือกตั้งสมาชิกสภาท้องถิ่นหรือผู้บริหารท้องถิ่น พ.ศ.๒๕๖๒ และที่แก้ไขเพิ่มเติม จึงประกาศรูปแบบการแบ่งเขตเลือกตั้ง**สมาชิกสภาเทศบาลตำบลหนองจิก** จำนวน ๓ รูปแบบ เพื่อรับฟังความคิดเห็นและข้อเสนอแนะจากประชาชนในเขตเลือกตั้ง รายละเอียดตามเอกสารแนบท้ายประกาศนี้

ดังนั้น จึงขอเชิญชวนประชาชนในเขตเลือกตั้งแสดงความคิดเห็นและข้อเสนอแนะต่อรูปแบบการแบ่งเขตเลือกตั้งดังกล่าว ทั้งนี้ หากผู้ใดประสงค์จะแสดงความคิดเห็นและข้อเสนอแนะให้จัดทำความคิดเห็นและข้อเสนอแนะ ยื่นด้วยตนเองหรือทำเป็นหนังสือให้**ผู้อำนวยการการเลือกตั้งประจำจังหวัดปัตตานี สำนักงานคณะกรรมการการเลือกตั้งประจำจังหวัดปัตตานี ศาลากลางจังหวัดปัตตานี ถนนเดชา ตำบลสะบารัง อำเภอเมืองปัตตานี จังหวัดปัตตานี ๙๔๐๐๐ ภายใน ๑๐ วันนับแต่ประกาศ (ระหว่างวันที่ ๑๙ มกราคม ๒๕๖๘ ถึงวันที่ ๒๘ มกราคม ๒๕๖๘** โดยสามารถดาวน์โหลดข้อมูลรูปแบบการแบ่งเขตเลือกตั้งได้ทางเว็บไซต์ของสำนักงานคณะกรรมการการเลือกตั้งประจำจังหวัดปัตตานี (http://www.ect.go.th/pattani)

จึงประกาศให้ทราบโดยทั่วกัน

ประกาศ ณ วันที่ ๑๙ มกราคม พ.ศ. ๒๕๖๘

(นางสาวนฤมล แสงช่วง)
ผู้อำนวยการการเลือกตั้งประจำจังหวัดปัตตานี

สิ่งที่ส่งมาด้วย ๒

การแบ่งเขตเลือกตั้งสมาชิกสภาท้องถิ่น
เทศบาลตำบลหนองจิก อำเภอหนองจิก จังหวัดปัตตานี

รูปแบบที่ ๑.

เขตเลือกตั้งที่	จำนวนสมาชิก	ท้องที่ที่ประกอบเป็นเขตเลือกตั้ง
๑	๖	หมู่ที่ ๑ และ ๔ ของตำบลตุยง บางส่วน เริ่มจากหลักเขตที่ ๒ พิกัด QH ๔๑๗๕๗๘ ไปทางทิศตะวันออกเฉียงใต้ ตามแนวเขตแบ่งเขตเทศบาลผ่านถนนเพชรเกษม (ทางหลวงหมายเลข ๔๒) ถึงหลักเขตที่ ๓ ที่พิกัด QH ๔๒๐๕๗๑ จากหลักเขตที่ ๓ ไปทางทิศตะวันตกเฉียงใต้ ตามแนวหลักเขตเทศบาล ถึงหลักเขตที่๔ ที่พิกัด QH ๔๑๐๕๖๙ จากหลักเขตที่ ๔ เลียบตามถนนริมคลองตุยง ไปทางทิศตะวันตกเฉียงเหนือ จรดถึงจุดA ที่พิกัด ๖ ๕๐'๓๐" N,๑๐๑'๑๐'๓๙" E จากจุดA ไปทางทิศตะวันตกเฉียงเหนือ ตามซอยสุขาภิบาล ๒ จรดจุด B พิกัด ๖ ๕๐'๓๔" N,๑๐๑'๑๐'๓๗" E กึ่งกลางถนนเพชรเกษม (ทางหลวงหมายเลข ๔๒) จากจรดจุดB ไปทางทิศตะวันออกเฉียงเหนือ จรดจุดC ที่พิกัด ๖ ๕๐'๓๗" N,๑๐๑'๑๐'๔๒" E จากจุดC ไปทางทิศตะวันตกเฉียงเหนือ กึ่งกลางถนนบางตาวา ผ่านสี่แยกถนนหลังวังที่จุดD ที่พิกัด ๖ ๕๐'๔๒" N,๑๐๑'๑๐'๓๙" E ไปตามทางถนนบางตาวาสุดเขตเทศบาลถึงจุด E ที่พิกัด QH ๔๐๖๕๗๔ จากจุด E ไปทางทิศตะวันออกเฉียงเหนือผ่านถนนสุขาภิบาล๓ จรดถึงจุดG ที่พิกัด QH ๔๑๑๕๘๓ ตามแนวแบ่งเขตเทศบาลตัดผ่านถนนสุขาภิบาล๔ และถนนวัดสถิตย์ชลธาร ไปจรดหลักเขตที่ ๒ ที่พิกัด QH ๔๑๗๕๗๘ อันเป็นจุดเริ่มต้น
๒	๖	หมู่ที่ ๒ ของตำบลตุยง บางส่วน เริ่มจากหลักเขตที่ ๑ พิกัด QH ๓๙๕๕๗๐ ไปทางทิศตะวันออกเฉียงเหนือผ่านถนนสุขาภิบาล ๘ ไปตามเส้นแบ่งเขตเทศบาล จรดจุดE ที่พิกัด QH ๔๐๖๕๗๔ จากจุดE ไปทางทิศตะวันออกเฉียงใต้ตามถนนบางตาวาผ่านสี่แยกหลังวัง ผ่านถึงจุดD พิกัด ๖ ๕๐'๔๒" N,๑๐๑'๑๐'๓๙" E ไปตรงถนนบางตาวา จรดที่จุด C กึ่งกลางถนนเพชรเกษม (ทางหลวงหมาย ๔๒) ที่พิกัด ๖ ๕๐'๓๗" N,๑๐๑'๑๐'๔๒" E จากจุดC ไปทางทิศตะวันตกเฉียงใต้ ไปจรดถึงจุดB กึ่งกลางถนนเพชรเกษม (ทางหลวงหมาย ๔๒) ที่พิกัด ๖ ๕๐'๓๔" N,๑๐๑'๑๐'๓๗" E จากจุดB ไปทางทิศตะวันตกเฉียงใต้ ซอยสุขาภิบาล ๒ จรดจุดA ที่พิกัด ๖ ๕๐'๓๐" N,๑๐๑'๑๐'๓๙" E จากจุดA ไปทางทิศตะวันตกเฉียงใต้ตามถนนแนวแบ่งเขตเทศบาลไปจนจรดหลักเขตที่๕ ที่พิกัด QH ๔๐๐๕๖๒ ถนนหลังวังเลียบถนนบากง จากหลักเขตที่๕ ไปทางทิศตะวันตกเฉียงเหนือตามแนวแบ่งเขตเทศบาลผ่านถนนเพชรเกษม (ทางหลวงหมายเลข ๔๒) ที่จุดQ ที่พิกัด ๖ ๕๐'๑๖" N,๑๐๑'๑๐'๑๖" E และผ่านจุด L ที่พิกัด ๖ ๕๐'๒๖" N,๑๐๑'๑๐'๐๘" E ไปทางทิศตะวันตกเฉียงเหนือ ผ่านจุดH ที่พิกัด ๖ ๕๐'๓๑" N,๑๐๑'๑๐'๐๗"E จากจุดH ไปทางทิศตะวันออกเฉียงเหนือขนานไปกับถนนบากงไปจรดหลักเขตที่ ๑ ที่พิกัด QH ๓๙๕๕๗๐ อันเป็นจุดเริ่มต้น

สิ่งที่ส่งมาด้วย ๒

การแบ่งเขตเลือกตั้งสมาชิกสภาท้องถิ่น
เทศบาลตำบลหนองจิก อำเภอหนองจิก จังหวัดปัตตานี

รูปแบบที่ ๒.

เขตเลือกตั้งที่	จำนวนสมาชิก	ท้องที่ที่ประกอบเป็นเขตเลือกตั้ง
๑	๖	หมู่ที่ ๑,๒ และ ๔ ของตำบลตุยง บางส่วน เริ่มจากหลักเขตที่ ๒ พิกัด QH ๔๑๗๕๗๘ ไปทางทิศตะวันออกเฉียงใต้ ตามแนวเขตเทศบาลผ่านถนนเพชรเกษม (ทางหลวงหมายเลข ๔๒) ไปจรดหลักเขตที่๓ ที่พิกัด QH ๔๒๐๕๗๑ จากหลักเขตที่๓ ไปทางทิศตะวันตกเฉียงใต้ ตามแนวแบ่งเขตเทศบาล ไปจรดหลักเขตที่๔ ที่พิกัด QH ๔๑๐๕๖๙ จากหลักเขตที่ ๔ ไปทางทิศตะวันตกเฉียงใต้ เลียบริมคลองตุยงไปจรดจุดA ที่พิกัด ๖ ๕๐'๓๐" N,๑๐๑'๑๐'๓๙" E จากจุดA ไปทางทิศตะวันตกเฉียงเหนือ ตามซอยสุขาภิบาล๒ จรดจุดB ที่พิกัด ๖ ๕๐'๓๔" N,๑๐๑'๑๐'๓๗" E จากจุดB กึ่งกลางถนนเพชรเกษม (ทางหลวงหมายเลข ๔๒) ไปทางทิศตะวันออกเฉียงเหนือ จรดจุดC ที่พิกัด ๖ ๕๐'๓๗" N,๑๐๑'๑๐'๔๒" E จากจุดC ไปทางทิศตะวันตกเฉียงเหนือกึ่งกลางถนนบางตาวาไปจรดสี่แยกถนนหลังวังที่จุด D ที่พิกัด ๖ ๕๐'๔๒" N,๑๐๑'๑๐'๓๙" E จากจุดD ไปทางทิศตะวันออกเฉียงเหนือตามถนนหลังวังไป จรดจุดF ที่พิกัด ๖ ๕๐'๔๖" N,๑๐๑'๑๐'๔๙" E จากจุดF ไปทางทิศตะวันออกเฉียงเหนือตามถนนสุขาภิบาล๓ ไปจรดจุดG ที่พิกัด QH ๔๑๑๕๓ จากจุดG ไปทางทิศตะวันออกเฉียงเหนือตามแนวแบ่งเขตเทศบาลตัดผ่านถนนสุขาภิบาล๔ และถนนวัดสถิตย์ชลธาร ไปจรดหลักเขตที่ ๒ ที่พิกัด QH ๔๑๗๕๗๘ อันเป็นจุดเริ่มต้น
๒	๖	หมู่ที่ ๑ และ ๒ ของตำบลตุยง บางส่วน เริ่มจากหลักเขตที๑ พิกัด QH ๓๙๕๕๗๐ ไปทางทิศตะวันออกเฉียงเหนือผ่านถนนสุขาภิบาล ๘ ตามแนวแบ่งเขตเทศบาล ผ่านถนนบางตาวาที่จุดE ที่พิกัด QH ๔๐๖๕๗๔ ไปตามแนวแบ่งเขตเทศบาล จรดที่จุด D ที่พิกัด QH ๔๑๑๕๘๓ จากจุดG ไปทางทิศตะวันตกเฉียงใต้ไปตามถนนสุขาภิบาล๓ ถึงแยกถนนหลังวัง จรดที่จุดF ที่พิกัด ๖ ๕๐'๔๖" N,๑๐๑'๑๐'๔๙" E จากจุดF ไปทางทิศตะวันตกเฉียงใต้ ตามถนนหลังวังถึงสี่แยกถนนบางตาวา จรดที่จุดD พิกัด ๖ ๕๐'๔๒" N,๑๐๑'๑๐'๓๙" E จากจุดD ไปทางทิศตะวันออกเฉียงใต้ตามถนนบางตาวา ไปจรดกึ่งกลางถนนเพชรเกษม (ทางหลวงหมายที่ ๔๒) ที่จุดC ที่พิกัด ๖ ๕๐'๓๗" N,๑๐๑'๑๐'๔๒" E จากจุด C ไปทางทิศตะวันตกเฉียงใต้ ตามถนนเพชรเกษม (ทางหลวงหมายเลข ๔๒) จรดจุดB ที่พิกัด ๖ ๕๐'๓๔" N,๑๐๑'๑๐'๓๗" E จากจุดB ไปทางทิศตะวันออกเฉียงใต้ตามถนนซอยสุขาภิบาล๒ ไปจรดจุดA พิกัด ๖ ๕๐'๓๐" N,๑๐๑'๑๐'๓๙" E จากจุดA ไปทางทิศตะวันตกเฉียงใต้เส้นแบ่งเขตเทศบาลเลียบคลองตุยง ไปจรดหลักเขตที่๕ ที่พิกัด QH ๔๐๐๕๖๒ จากหลักเขตที่๕ ไปตามเส้นแบ่งเขตเลียบคลองสายหมอผ่านถนนเพชรเกษม (ทางหลวงหมายเลข ๔๒) ผ่านที่จุดQ ที่พิกัด ๖ ๕๐'๑๖" N,๑๐๑'๑๐'๑๖" E จากจุดQ ไปทางทิศตะวันตกเฉียงเหนือเลียบคลองสายหมอ ผ่านจุดL พิกัด ๖ ๕๐'๒๖" N,๑๐๑'๑๐'๐๘" E จากจุดL ไปทางทิศตะวันออกเฉียงเหนือ ผ่านจุดH ที่พิกัด ๖ ๕๐'๓๑" N,๑๐๑'๑๐'๐๗"E จากจุดH ไปทางทิศตะวันออกเฉียงเหนือขนานไปกับถนนบาถงไปจรดหลักเขตที่ ๑ ที่พิกัด QH ๓๙๕๕๗๐ อันเป็นจุดเริ่มต้น

สิ่งที่ส่งมาด้วย ๒

การแบ่งเขตเลือกตั้งสมาชิกสภาท้องถิ่น
เทศบาลตำบลหนองจิก อำเภอหนองจิก จังหวัดปัตตานี

รูปแบบที่ ๓.

เขตเลือกตั้งที่	จำนวนสมาชิก	ท้องที่ที่ประกอบเป็นเขตเลือกตั้ง
๑	๖	หมู่ที่ ๑ และ ๔ ของตำบลตุยง บางส่วน เริ่มจากหลักเขตที่๒ พิกัด QH ๔๑๗๕๗๘ ไปทางทิศตะวันออกเฉียงใต้ ตามแนวแบ่งเขตเทศบาลผ่านถนนเพชรเกษม (ทางหลวงหมายเลข ๔๒) ไปจรดหลักเขตที่๓ ที่พิกัด QH ๔๒๐๕๗๑ จากหลักเขตที่ ๓ ไปทางทิศตะวันตกเฉียงใต้ ตามแนวแบ่งเขตเทศบาลผ่านคลองตุยงจรดหลักเขตที่ ๔ ที่พิกัด QH ๔๑๐๕๖๙ จากหลักเขตที่๔ ไปทางทิศตะวันตกเฉียงเหนือ จรดที่จุดR ที่พิกัด ๖๕๐'๓๓'N,๑๐๑'๑๐'๔๔'E จากจุดR ไปทางทิศตะวันตกเฉียงเหนือ ไปตามแนวถนนเลียบริมคลองผ่านถนนเพชรเกษม (ทางหลวงหมายเลข ๔๒) ที่จุดC ที่พิกัด ๖ ๕๐'๓๗" N,๑๐๑'๑๐'๔๒" E จากจุดC ไปทางทิศตะวันตกเฉียงเหนือ ตามถนนบางตาวา ผ่านจุดD ที่พิกัด ๖ ๕๐'๔๒'N,๑๐๑'๑๐'๓๙' ผ่านสี่แยกถนนหลังวัง จากจุดD ไปทางทิศตะวันตกเฉียงเหนือ ตามถนนบางตาวา ไปจรดจุดE ที่พิกัด QH ๔๐๖๕๗๔ จากจุดE ไปทางทิศตะวันออกเฉียงเหนือ ผ่านถนนสุขาภิบาล๓ จรดที่จุดG ที่พิกัด QH ๔๑๑๕๘๓ จากจุดG ไปทางทิศตะวันออกเฉียงเหนือ ตามแนวแบ่งเขตเทศบาลตัดผ่านถนนสุขาภิบาล๔ และถนนวัดสถิตย์ชลธาร ไปจรดหลักเขตที่ ๒ ที่พิกัด QH ๔๑๗๕๗๘ อันเป็นจุดเริ่มต้น
๒	๖	หมู่ที่ ๒ ของตำบลตุยง บางส่วน เริ่มจากหลักเขตที่ ๑ พิกัด QH ๓๙๕๕๗๐ ไปทางทิศตะวันออกเฉียงเหนือตัดผ่านถนนสุขาภิบาล ๘ ไปตามแนวแบ่งเขตเทศบาลไปจรดที่จุด E พิกัด QH ๔๐๖๕๗๔ จากจุด E ไปทางทิศตะวันออกเฉียงใต้ถนนสายบางตาวาผ่านสี่แยกถนนหลังวังที่จุดD ที่พิกัด ๖ ๕๐'๔๒" N,๑๐๑'๑๐'๓๙" E จากจุดD ไปทางทิศตะวันออกเฉียงออกใต้ ตามถนนบางตาวา ผ่านที่จุดC ที่พิกัด ๖ ๕๐'๓๗"N,๑๐๑'๑๐'๔๒ จากจุดC ไปทางทิศตะวันออกเฉียงใต้ ตามถนนเลียบริมคลองไปจรดที่จุดR ที่พิกัด๖๕๐'๓๓"N,๑๐๑'๑๐'๔๔'E จากจุด R ไปทางทิศตะวันตกเฉียงใต้ ตามเส้นแบ่งเขตเลียบคลองตุยงไปจรดหลักเขตที่๕ พิกัด QH ๔๐๐๕๖๒ จากหลักเขตที่๕ ไปทางทิศตะวันตกเฉียงเหนือตัดผ่านถนนเพชรเกษม (ทางหลวงหมายเลข ๔๒) ที่จุดQ ที่พิกัด ๖๕๐'๑๖"N,๑๐๑'๑๐'๑๖'E จากจุดQ ไปทางทิศตะวันตกเฉียงเหนือ เลียบคลองสายหมอผ่านจุดL ที่พิกัด ๖๕๐'๒๖"N,๑๐๑'๑๐'๐๘'E จากจุดL ไปทางทิศตะวันตกเฉียงเหนือ ผ่านถนนหลังวัง ที่จุดH ที่พิกัด ๖๕๐'๓๑"N,๑๐๑'๑๐'๐๗'E จากจุดH ไปทางทิศตะวันออกเฉียงเหนือขนานไปกับถนนบากงไปจรดหลักเขตที่ ๑ ที่พิกัด QH ๓๙๕๕๗๐ อันเป็นจุดเริ่มต้น

แผนที่แสดงเขตเทศบาลตำบลหนองจิก
อำเภอหนองจิก จังหวัดปัตตานี
การแบ่งเขตเลือกตั้งของเทศบาลตำบลหนองจิก แบบที่ 1

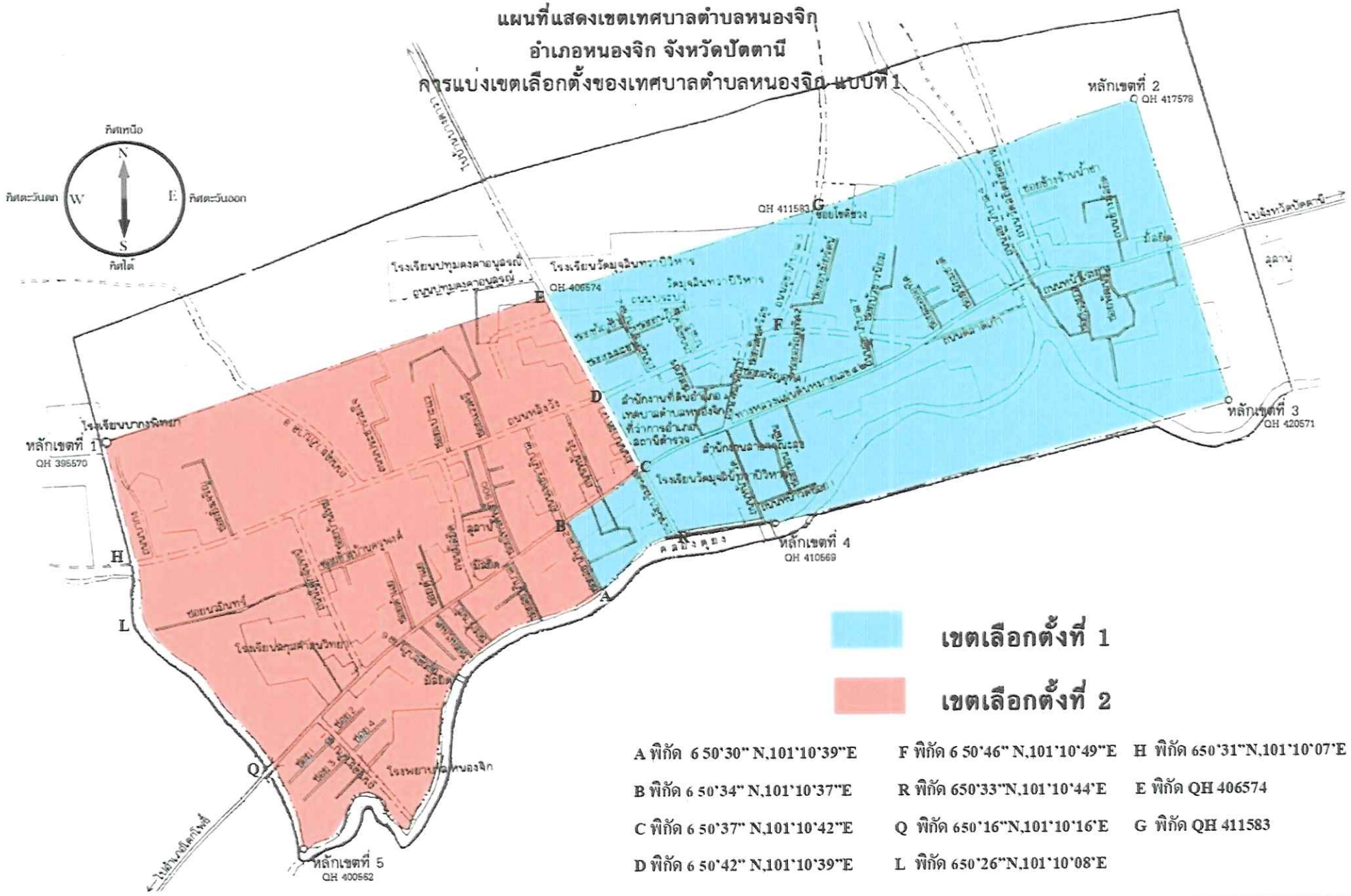

เขตเลือกตั้งที่ 1

เขตเลือกตั้งที่ 2

A พิกัด 6 50'30" N,101°10'39"E	F พิกัด 6 50'46" N,101°10'49"E	H พิกัด 650'31"N,101°10'07'E
B พิกัด 6 50'34" N,101°10'37"E	R พิกัด 650'33"N,101°10'44'E	E พิกัด QH 406574
C พิกัด 6 50'37" N,101°10'42"E	Q พิกัด 650'16"N,101°10'16'E	G พิกัด QH 411583
D พิกัด 6 50'42" N,101°10'39"E	L พิกัด 650'26"N,101°10'08'E	

แผนที่แสดงเขตเทศบาลตำบลหนองจิก
อำเภอหนองจิก จังหวัดปัตตานี
การแบ่งเขตเลือกตั้งของเทศบาลตำบลหนองจิก แบบที่ 2

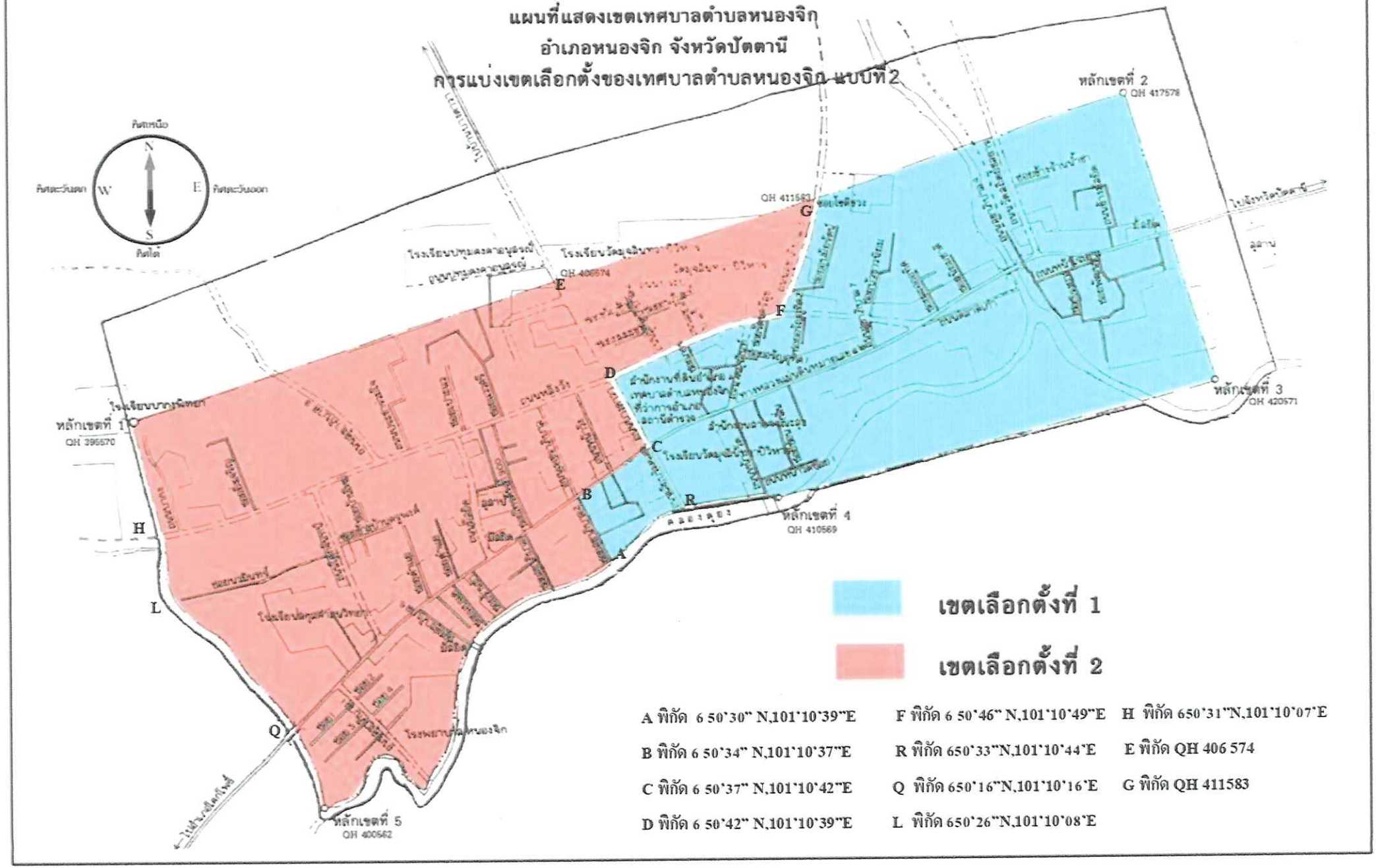

แผนที่แสดงเขตเทศบาลตำบลหนองจิก
อำเภอหนองจิก จังหวัดปัตตานี
การแบ่งเขตเลือกตั้งของเทศบาลตำบลหนองจิก แบบที่ 3

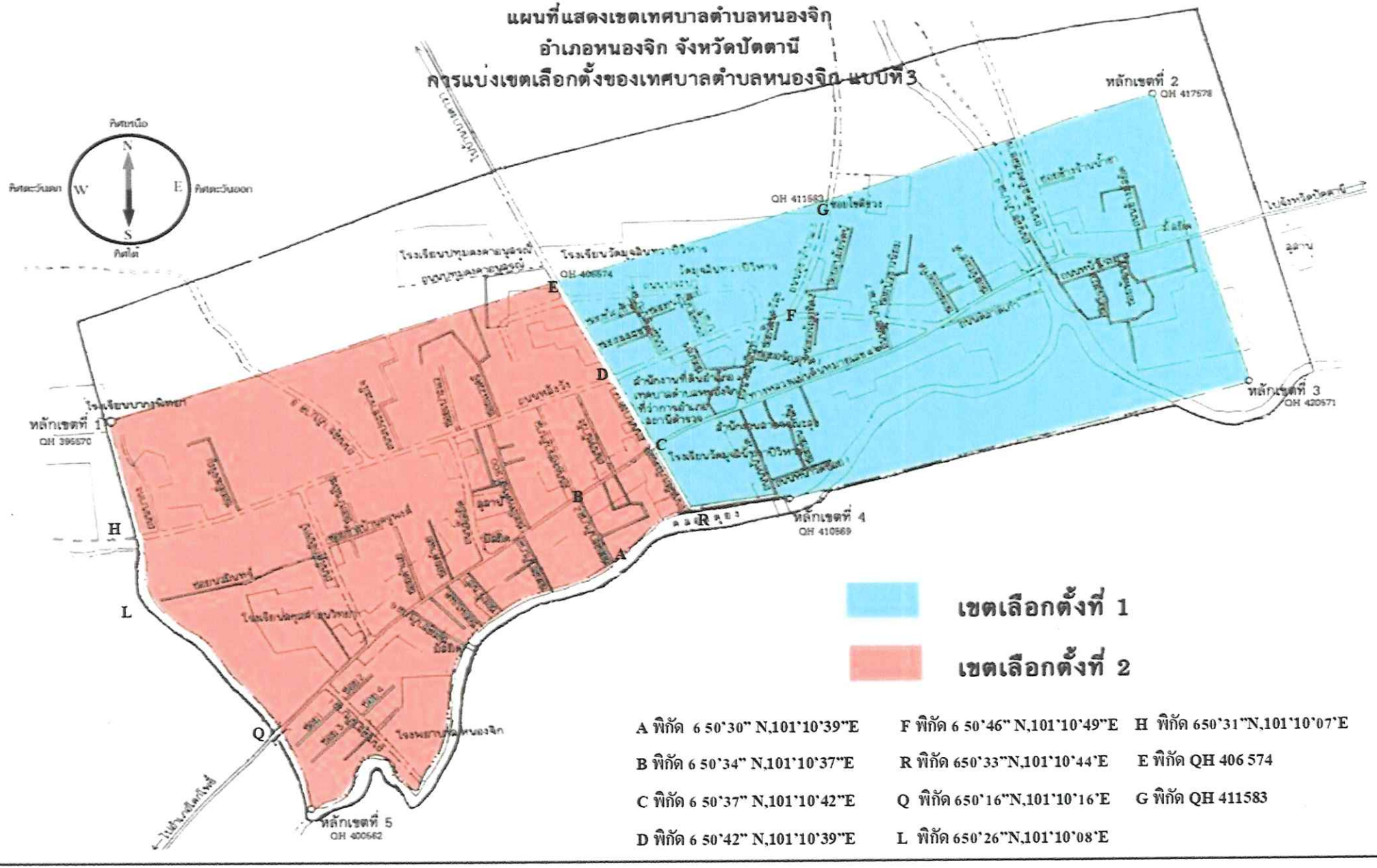

A พิกัด 6 50'30" N,101'10'39"E

B พิกัด 6 50'34" N,101'10'37"E

C พิกัด 6 50'37" N,101'10'42"E

D พิกัด 6 50'42" N,101'10'39"E

E พิกัด QH 406 574

F พิกัด 6 50'46" N,101'10'49"E

G พิกัด QH 411583

H พิกัด 650'31"N,101'10'07'E

L พิกัด 650'26"N,101'10'08'E

Q พิกัด 650'16"N,101'10'16'E

R พิกัด 650'33"N,101'10'44'E

สิ่งที่ส่งมาด้วย ๔ .

ข้อมูลเปรียบเทียบจำนวนราษฎรในแต่ละรูปแบบของสมาชิกสภาเทศบาลตำบลหนองจิก
อำเภอหนองจิก จังหวัดปัตตานี

.....

ลำดับที่	รูปแบบที่	ข้อมูลจำนวนราษฎร		เหตุผลของการแบ่งเขตเลือกตั้ง
		จำนวนราษฎรในเขตเลือกตั้ง	ผลต่างจำนวนราษฎรของเขตมากที่สุดและน้อยที่สุด	
๑	๑	เขต ๑ = ๓,๑๘๑ เขต ๒ = ๓,๐๕๔ รวม = ๖,๒๓๕ ค่าเฉลี่ยต่อเขต = ๓,๑๑๗	เขต ๑ : เขต ๒ = ๑๒๗ (ร้อยละ ๔.๐๗)	**ข้อดี** ๑. พื้นที่ในแต่ละหน่วยเลือกตั้งมีพื้นที่ติดกัน ผลต่างของจำนวนราษฎรระหว่างเขตเลือกตั้งไม่เกินร้อยละ ๑๐ **ข้อเสีย** ๑. เป็นการแบ่งเขตเลือกตั้งที่มีความแตกต่างไปจากรูปเดิมทำให้ผู้มีสิทธิเลือกตั้งไม่คุ้นเคย สับสน ๒. ผู้มีสิทธิเลือกตั้งบางส่วนของหมู่ที่ ๑ เคยเลือกตั้งในเขตเลือกตั้งที่ ๑ รูปแบบใหม่ย้ายมาเลือกตั้งที่หมู่ ๒ เขตเลือกตั้งที่ ๒ ดังนั้นอาจทำให้ประชาชนเกิดความสับสนในเขตเลือกตั้งใหม่ได้ ๓. จำนวนพื้นที่แต่ละเขตไม่เท่ากัน อาจสร้างความไม่เข้าใจและเกิดความสับสนให้กับประชาชนในเขตเลือกตั้งใหม่ได้ ๔. การแบ่งแนวเขตเลือกตั้งทำให้ประชาชนสับสน เนื่องจากบางส่วนของหมู่บ้านอยู่ทั้งสองเขตเลือกตั้ง

<u>หมายเหตุ ....</u>

กรณีที่มีประชาชนให้การสนับสนุนหรือคัดค้านรูปแบบการแบ่งเขตเลือกตั้งให้ดำเนินการสรุปจำนวนใส่มาในเหตุผลของการแบ่งเขตเลือกตั้งให้ชัดเจน

ข้อมูลเปรียบเทียบจำนวนราษฎรในแต่ละรูปแบบของสมาชิกสภาเทศบาลตำบลหนองจิก
อำเภอหนองจิก จังหวัดปัตตานี

.....

ลำดับที่	รูปแบบที่	ข้อมูลจำนวนราษฎร		เหตุผลของการแบ่งเขตเลือกตั้ง
		จำนวนราษฎรในเขตเลือกตั้ง	ผลต่างจำนวนราษฎรของเขตมากที่สุดและน้อยที่สุด	
๓	๓	เขต ๑ = ๓,๐๐๕ เขต ๒ = ๓,๒๓๐ รวม = ๖,๒๓๕ ค่าเฉลี่ยต่อเขต = ๓,๑๑๗	**เขต ๑ : เขต ๒** = ๒๒๕ (ร้อยละ ๗.๒๑)	**ข้อดี** ๑. พื้นที่ในแต่ละหน่วยเลือกตั้งมีพื้นที่ติดกัน ผลต่างของจำนวนราษฎรระหว่างเขตเลือกตั้งไม่เกินร้อยละ ๑๐ ๒. ประชาชนเดินสะดวกและปลอดภัย ๓. แบ่งตามแนวเส้นแบ่งเขตระหว่างหมู่บ้าน ทำให้ประชาชนเข้าใจง่าย ไม่สับสนกับแนวเขตที่แบ่ง ๔. สัดส่วนของพื้นที่ทั้ง ๒ เขต มีสัดส่วนที่ดี ๕. เป็นเขตเลือกตั้งแบบเดิมที่ผ่านมา ประชาชนคุ้มเคยกับหน่วยเลือกตั้งอยู่แล้ว ซึ่งหน่วยเลือกตั้งอยู่ในเขตหมู่บ้าน การเดินทางมาเลือกตั้งสะดวกและปลอดภัย ๖. การแบ่งเขตเลือกตั้งชัดเจน ประชาชนเข้าใจง่าย ไม่สับสน **ข้อเสีย** ๑. จำนวนประชากรต่างกันมากสุดใน ๓ รูปแบบที่เสนอมา

หมายเหตุ

กรณีที่มีประชาชนให้การสนับสนุนหรือคัดค้านรูปแบบการแบ่งเขตเลือกตั้งให้ดำเนินการสรุปจำนวนใส่มาในเหตุผลของการแบ่งเขตเลือกตั้งให้ชัดเจน

สิ่งที่ส่งมาด้วย ๔.

ข้อมูลเปรียบเทียบจำนวนราษฎรในแต่ละรูปแบบของสมาชิกสภาเทศบาลตำบลหนองจิก
อำเภอหนองจิก จังหวัดปัตตานี

.....

ลำดับที่	รูปแบบที่	ข้อมูลจำนวนราษฎร		เหตุผลของการแบ่งเขตเลือกตั้ง
		จำนวนราษฎรในเขตเลือกตั้ง	ผลต่างจำนวนราษฎรของเขตมากที่สุดและน้อยที่สุด	
๒	๒	เขต ๑ = ๓,๐๘๓ เขต ๒ = ๓,๑๕๒ รวม = ๖,๒๓๕ ค่าเฉลี่ยต่อเขต = ๓,๑๑๗	**เขต ๑ : เขต ๒** = ๖๙ (ร้อยละ ๒.๒๑)	**ข้อดี** ๑. พื้นที่ในแต่ละหน่วยเลือกตั้งมีพื้นที่ติดกัน ผลต่างของจำนวนราษฎรระหว่างเขตเลือกตั้งไม่เกินร้อยละ ๑๐ **ข้อเสีย** ๑. เป็นการแบ่งเขตเลือกตั้งที่มีความแตกต่างไปจากรูปเดิมทำให้ผู้มีสิทธิเลือกตั้งไม่คุ้มเคย ๒. ผู้มีสิทธิเลือกตั้งบางส่วนของหมู่ที่ ๑ เคยเลือกตั้งในเขตเลือกตั้งที่ ๑ รูปแบบใหม่ย้ายมาเลือกตั้งที่หมู่ ๒ เขตเลือกตั้งที่ ๒ และผู้มีสิทธิเลือกตั้งบางส่วนของหมู่ที่ ๒ เคยเลือกตั้งในเขตเลือกตั้งที่ ๒ รูปแบบใหม่ย้ายมาเลือกตั้งที่หมู่๑ เขตเลือกตั้งที่ ๑ ดังนั้นอาจทำให้ประชาชนเกิดความสับสนในเขตเลือกตั้งใหม่ได้ ๓. จำนวนพื้นที่แต่ละเขตไม่เท่ากัน ๔. การแบ่งแนวเขตเลือกตั้งทำให้ประชาชนสับสน เนื่องจากบางส่วนของหมู่บ้านอยู่ทั้งสองเขตเลือกตั้ง ๕.ประชาชนผู้มีสิทธิเลือกตั้งอาจจะสับสนในรูปแบบของการแบ่งเขตเลือกตั้งใหม่ และผู้สมัครสมาชิกสภาเทศบาลในแต่ละเขตเลือกตั้งต้องลงพื้นที่ทำความเข้าใจในเขตเลือกตั้งใหม่

<u>หมายเหตุ</u>

กรณีที่มีประชาชนให้การสนับสนุนหรือคัดค้านรูปแบบการแบ่งเขตเลือกตั้งให้ดำเนินการสรุปจำนวนใส่มาในเหตุผลของการแบ่งเขตเลือกตั้งให้ชัดเจน

สิ่งที่ส่งมาด้วย ๔



ประกาศสำนักงานคณะกรรมการการเลือกตั้งประจำจังหวัดปัตตานี
เรื่อง รูปแบบการแบ่งเขตเลือกตั้งสมาชิกสภาเทศบาลตำบลบ่อทอง อำเภอหนองจิก จังหวัดปัตตานี
เพื่อรับฟังความคิดเห็นและข้อเสนอแนะจากประชาชนในเขตเลือกตั้ง

ด้วยพระราชบัญญัติการเลือกตั้งสมาชิกสภาท้องถิ่นหรือผู้บริหารท้องถิ่น พ.ศ.๒๕๖๒ และระเบียบคณะกรรมการการเลือกตั้งว่าด้วยการเลือกตั้งสมาชิกสภาท้องถิ่นหรือผู้บริหารท้องถิ่น พ.ศ.๒๕๖๒ และที่แก้ไขเพิ่มเติม ได้กำหนดหลักเกณฑ์และวิธีการแบ่งเขตเลือกตั้งสมาชิกสภาท้องถิ่น ให้ผู้อำนวยการการเลือกตั้งประจำจังหวัดดำเนินการเกี่ยวกับการแบ่งเขตเลือกตั้งของแต่ละองค์กรปกครองส่วนท้องถิ่น โดยพิจารณาจากประกาศจำนวนราษฎรที่ผู้อำนวยการทะเบียนกลางประกาศในปีสุดท้ายก่อนที่จะมีการเลือกตั้ง (ณ วันที่ ๓๑ ธันวาคม ๒๕๖๗) และในการแบ่งเขตเลือกตั้งให้จัดให้มีจำนวนราษฎรในแต่ละเขตเลือกตั้งใกล้เคียงกันมากที่สุดและพื้นที่ของแต่ละเขตเลือกตั้งต้องติดต่อกัน เว้นแต่ตามสภาพพื้นที่ขององค์กรปกครองส่วนท้องถิ่นทำให้ไม่อาจแบ่งเขตเลือกตั้งให้มีพื้นที่ติดต่อกันได้ จะกำหนดให้เขตเลือกตั้งมีพื้นที่ไม่ติดต่อกันเท่าที่จำเป็นก็ได้

เพื่อให้การแบ่งเขตเลือกตั้ง**สมาชิกสภาเทศบาลตำบลบ่อทอง** เป็นไปด้วยความเรียบร้อย อาศัยอำนาจตามความในข้อ ๑๓ ของระเบียบคณะกรรมการการเลือกตั้งว่าด้วยการเลือกตั้งสมาชิกสภาท้องถิ่นหรือผู้บริหารท้องถิ่น พ.ศ.๒๕๖๒ และที่แก้ไขเพิ่มเติม จึงประกาศรูปแบบการแบ่งเขตเลือกตั้ง**สมาชิกสภาเทศบาลตำบลบ่อทอง** จำนวน ๓ รูปแบบ เพื่อรับฟังความคิดเห็นและข้อเสนอแนะจากประชาชนในเขตเลือกตั้ง รายละเอียดตามเอกสารแนบท้ายประกาศนี้

ดังนั้น จึงขอเชิญชวนประชาชนในเขตเลือกตั้งแสดงความคิดเห็นและข้อเสนอแนะต่อรูปแบบการแบ่งเขตเลือกตั้งดังกล่าว ทั้งนี้ หากผู้ใดประสงค์จะแสดงความคิดเห็นและข้อเสนอแนะให้จัดทำความคิดเห็นและข้อเสนอแนะ ยื่นด้วยตนเองหรือทำเป็นหนังสือให้**ผู้อำนวยการการเลือกตั้งประจำจังหวัดปัตตานี สำนักงานคณะกรรมการการเลือกตั้งประจำจังหวัดปัตตานี ศาลากลางจังหวัดปัตตานี ถนนเดขา ตำบลสะบารัง อำเภอเมืองปัตตานี จังหวัดปัตตานี ๙๔๐๐๐ ภายใน ๑๐ วันนับแต่ประกาศ (ระหว่างวันที่ ๑๙ มกราคม ๒๕๖๘ ถึงวันที่ ๒๘ มกราคม ๒๕๖๘** โดยสามารถดาวน์โหลดข้อมูลรูปแบบการแบ่งเขตเลือกตั้งได้ทางเว็บไซต์ของสำนักงานคณะกรรมการการเลือกตั้งประจำจังหวัดปัตตานี (http://www.ect.go.th/pattani)

จึงประกาศให้ทราบโดยทั่วกัน

ประกาศ ณ วันที่ ๑๙ มกราคม พ.ศ. ๒๕๖๘

(นางสาวนฤมล แสงช่วง)
ผู้อำนวยการการเลือกตั้งประจำจังหวัดปัตตานี

เอกสารแนบท้ายประกาศสำนักงานคณะกรรมการการเลือกตั้งประจำจังหวัด ปัตตานี

เรื่อง รูปแบบการแบ่งเขตเลือกตั้งสมาชิกสภาเทศบาลตำบลบ่อทอง อำเภอหนองจิก จังหวัดปัตตานี

เพื่อรับฟังความคิดเห็นและข้อเสนอแนะจากประชาชนในเขตเลือกตั้ง

รูปแบบที่ 1

เขตเลือกตั้ง	จำนวนสมาชิก	ท้องที่ที่ประกอบเป็นเขตเลือกตั้ง	หมายเหตุ
1	6	1.ตำบลบ่อทอง จำนวน 5 หมู่บ้าน ดังนี้ 1. หมู่ที่ 0 บ้านกลาง 2. หมู่ที่ 1 บ้านควนดูหา 3. หมู่ที่ 3 บ้านไผ่มัน 4. หมู่ที่ 6 ตลาดบ่อทอง 5. หมู่ที่ 9 บ้านใหม่ทุ่งนเรนทร์ 2.ตำบลบางเขา จำนวน 1 หมู่บ้าน ดังนี้ 1. หมู่ที่ 4 บ้านบางเขา	
2	6	1.ตำบลบ่อทอง จำนวน 4 หมู่บ้าน ดังนี้ 1. หมู่ที่ 2 บ้านห้วยน้ำเย็น 2. หมู่ที่ 4 บ้านควนดิน 3. หมู่ที่ 5 บ้านปาแดลางา 4. หมู่ที่ 7 บ้านบ่อทอง 5. หมู่ที่ 8 บ้านโคกกอ	

เอกสารแนบท้ายประกาศสำนักงานคณะกรรมการการเลือกตั้งประจำจังหวัดปัตตานี

เรื่องรูปแบบการแบ่งเขตเลือกตั้งสมาชิกสภาเทศบาลตำบลบ่อทอง อำเภอหนองจิก จังหวัดปัตตานี

เพื่อรับฟังความคิดเห็นและข้อเสนอแนะจากประชาชนในเขตเลือกตั้ง

รูปแบบที่ 2

เขตเลือกตั้ง	จำนวนสมาชิก	ท้องที่ที่ประกอบเป็นเขตเลือกตั้ง	หมายเหตุ
1	6	1.ตำบลบ่อทอง จำนวน 5 หมู่บ้าน ดังนี้ 1. หมู่ที่ 3 บ้านไผ่มัน 2. หมู่ที่ 5 บ้านป่าแดลางา 3. หมู่ที่ 6 ตลาดบ่อทอง 4. หมู่ที่ 8 บ้านโคกกอ 5. หมู่ที่ 9 บ้านใหม่ทุ่งนแรนทร์ 2.ตำบลบางเขา จำนวน 1 หมู่บ้าน ดังนี้ 1. หมู่ที่ 4 บ้านบางเขา	
2	6	1.ตำบลบ่อทอง จำนวน 4 หมู่บ้าน ดังนี้ 1. หมู่ที่ 0 บ้านกลาง 2. หมู่ที่ 1 บ้านควนคูหา 3. หมู่ที่ 2 บ้านห้วยน้ำเย็น 4. หมู่ที่ 4 บ้านควนดิน 5. หมู่ที่ 7 บ้านบ่อทอง	

เอกสารแนบท้ายประกาศสำนักงานคณะกรรมการการเลือกตั้งประจำจังหวัดปัตตานี

เรื่องรูปแบบการแบ่งเขตเลือกตั้งสมาชิกสภาเทศบาลตำบลบ่อทอง อำเภอหนองจิก จังหวัดปัตตานี

เพื่อรับฟังความคิดเห็นและข้อเสนอแนะจากประชาชนในเขตเลือกตั้ง

รูปแบบที่ 3

เขตเลือกตั้ง	จำนวนสมาชิก	ท้องที่ที่ประกอบเป็นเขตเลือกตั้ง	หมายเหตุ
1	6	1.ตำบลบ่อทอง จำนวน 4 หมู่บ้าน ดังนี้ 1. หมู่ที่ 1 บ้านควนดูหา 2. หมู่ที่ 2 บ้านห้วยน้ำเย็น 3. หมู่ที่ 4 บ้านควนดิน 4. หมู่ที่ 9 บ้านใหม่ทุ่งนเรนทร์ 2.ตำบลบางเขา จำนวน 1 หมู่บ้าน ดังนี้ 1. หมู่ที่ 4 บ้านบางเขา	
2	6	1.ตำบลบ่อทอง จำนวน 5 หมู่บ้าน ดังนี้ 1. หมู่ที่ 0 บ้านกลาง 1. หมู่ที่ 3 บ้านไผ่มัน 2. หมู่ที่ 5 บ้านปาแดลางา 3. หมู่ที่ 6 ตลาดบ่อทอง 4. หมู่ที่ 7 บ้านบ่อทอง 5. หมู่ที่ 8 บ้านโคกกอ	

การแบ่งเขตเลือกตั้งของเทศบาลตำบลบ่อทอง แบบที่1

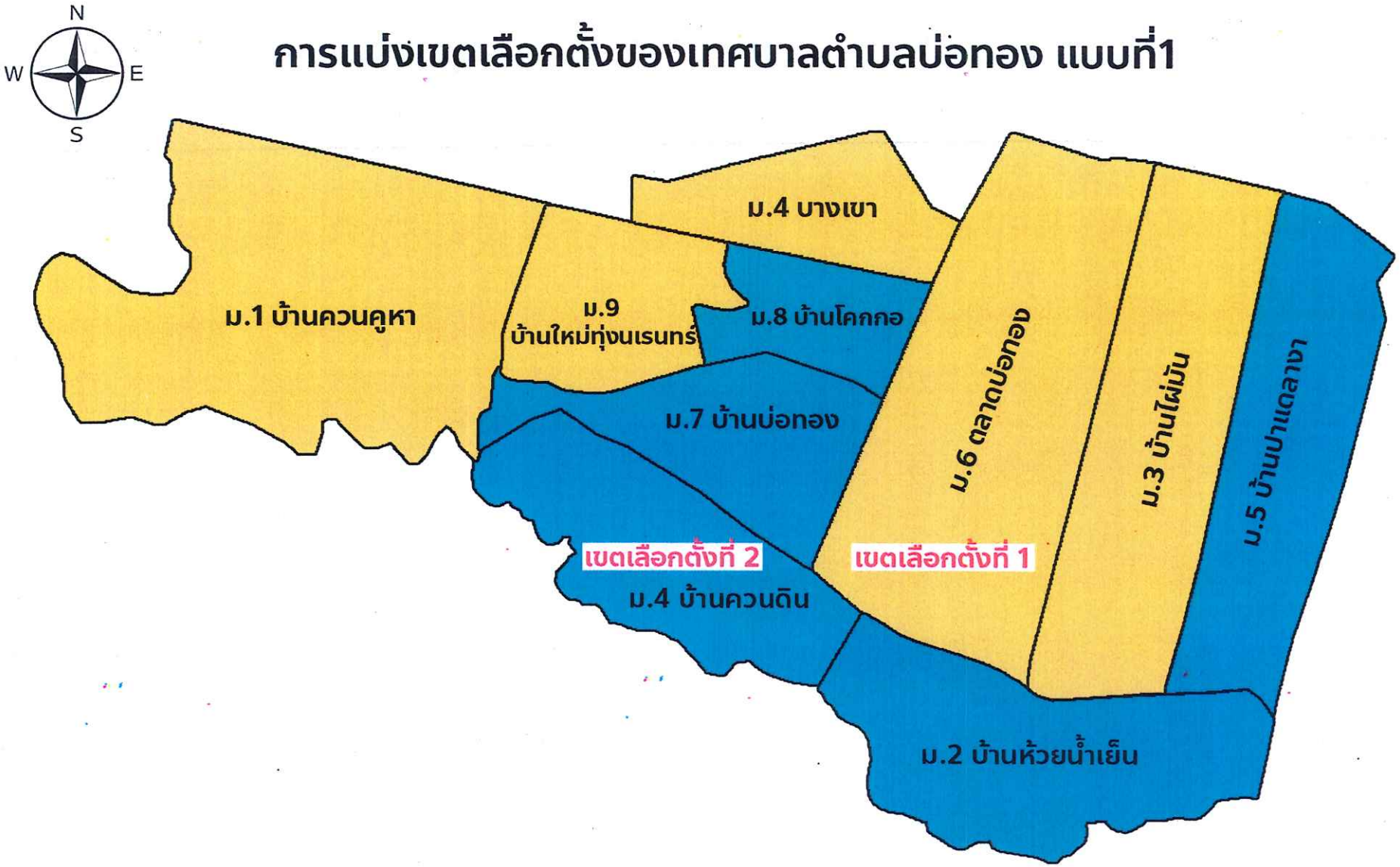

การแบ่งเขตเลือกตั้งของเทศบาลตำบลบ่อทอง แบบที่2

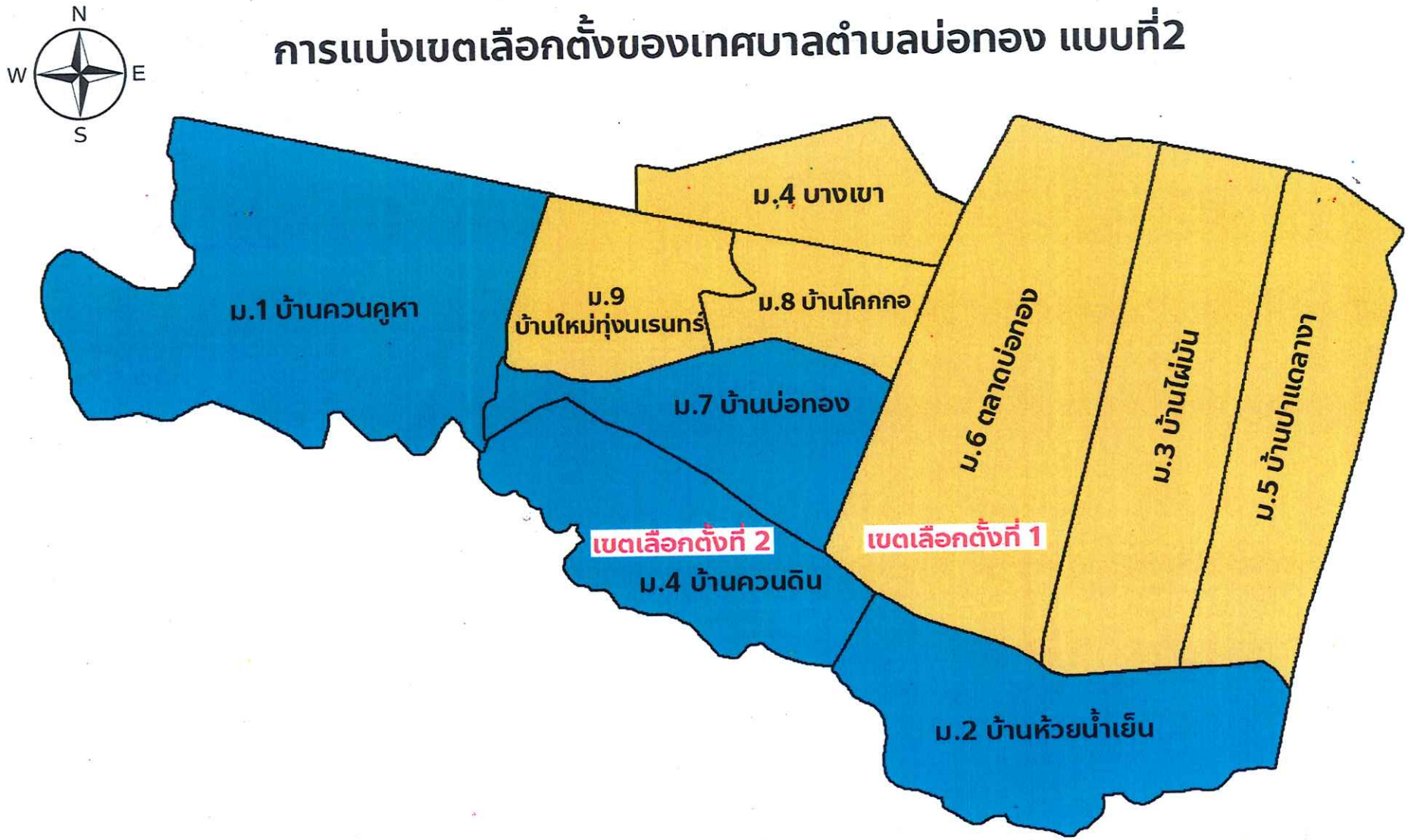

การแบ่งเขตเลือกตั้งของเทศบาลตำบลบ่อทอง แบบที่3



ข้อมูลเปรียบเทียบจำนวนราษฎรในแต่ละรูปแบบของสมาชิกสภาเทศบาลตำบลบ่อทอง
อำเภอหนองจิก จังหวัดปัตตานี

ลำดับที่	รูปแบบที่	ข้อมูลจำนวนราษฎร		เหตุผลของการแบ่งเขตเลือกตั้ง
		จำนวนราษฎรในเขตเลือกตั้ง	ผลต่างจำนวนราษฎรของเขตมากสุดและน้อยสุด	
๑	๑	เขต ๑ = ๗,๘๖๑ เขต ๒ = ๘,๑๔๘ รวม = ๑๖,๐๐๙ ค่าเฉลี่ยต่อเขต = ๘,๐๐๔	เขต ๒ : เขต ๑ = ๒๘๗ (ร้อยละ ๓.๕๙)	**ข้อดี** พื้นที่ในแต่ละหน่วยเลือกตั้งมีพื้นที่ติดกัน ผลต่างของจำนวนราษฎรระหว่างเขตเลือกตั้งไม่เกินร้อยละ ๑๐ และส่วนใหญ่ราษฎรผู้มีสิทธิเลือกตั้งเป็นทหารมีความคุ้นเคยกับหน่วยเลือกตั้งแบบเดิมที่จัดไว้ให้ ซึ่งอยู่ใกล้เคียงกับค่ายทหาร การเดินทางมาเลือกตั้งสะดวกและปลอดภัย **ข้อเสีย** ราษฎรจากหมู่ที่ ๘ เดิมเคยเลือกตั้งในเขตเลือกตั้งที่ ๑ รูปแบบใหม่ย้ายมาอยู่ที่ เขตเลือกตั้งที่ ๒ ดังนั้นอาจทำให้ราษฎรเกิดความสับสนในเขตเลือกตั้งใหม่ได้ ราษฎรผู้มีสิทธิเลือกตั้งส่วนใหญ่เป็นทหาร ในแต่ละรอบมีการย้ายเข้าย้ายออกทหารพร้อมกันเป็นจำนวนมาก ทำให้จำนวนผู้มีสิทธิเลือกตั้งจริงในแต่ละเขตต่างกันมาก

สิ่งที่ส่งมาด้วย ๓

ข้อมูลเปรียบเทียบจำนวนราษฎรในแต่ละรูปแบบของสมาชิกสภาเทศบาลตำบลบ่อทอง
อำเภอหนองจิก จังหวัดปัตตานี

ลำดับที่	รูปแบบที่	ข้อมูลจำนวนราษฎร		เหตุผลของการแบ่งเขตเลือกตั้ง
		จำนวนราษฎรในเขตเลือกตั้ง	ผลต่างจำนวนราษฎรของเขตมากสุดและน้อยสุด	
๒	๒	เขต ๑ = ๘,๑๐๒ เขต ๒ = ๗,๙๐๗ รวม = ๑๖,๐๐๙ ค่าเฉลี่ยต่อเขต = ๘,๐๐๔	เขต ๑ : เขต ๒ = ๑๙๕ (ร้อยละ ๒.๔๔)	**ข้อดี** พื้นที่ในแต่ละหน่วยเลือกตั้งมีพื้นที่ติดกัน ผลต่างของจำนวนราษฎรระหว่างเขตเลือกตั้งไม่เกินร้อยละ ๑๐ **ข้อเสีย** ราษฎรผู้มีสิทธิเลือกตั้งอาจจะสับสนในรูปแบบของการแบ่งเขตเลือกตั้งใหม่ และผู้สมัครสมาชิกสภาเทศบาลในแต่ละเขตเลือกตั้งต้องลงพื้นที่ทำความเข้าใจในเขตเลือกตั้งใหม่

สิ่งที่ส่งมาด้วย ๓

ข้อมูลเปรียบเทียบจำนวนราษฎรในแต่ละรูปแบบของสมาชิกสภาเทศบาลตำบลบ่อทอง
อำเภอหนองจิก จังหวัดปัตตานี

ลำดับที่	รูปแบบที่	ข้อมูลจำนวนราษฎร		เหตุผลของการแบ่งเขตเลือกตั้ง.
		จำนวนราษฎรในเขตเลือกตั้ง	ผลต่างจำนวนราษฎรของเขตมากสุดและน้อยสุด	
๓	๓	เขต ๑ = ๘,๑๐๕ เขต ๒ = ๗,๙๐๔ รวม = ๑๖,๐๐๙ ค่าเฉลี่ยต่อเขต = ๘,๐๐๔	เขต ๑ : เขต ๒ = ๒๐๑ (ร้อยละ ๒.๕๑)	**ข้อดี** พื้นที่ในแต่ละหน่วยเลือกตั้งมีพื้นที่ติดกัน ผลต่างของจำนวนราษฎรระหว่างเขตเลือกตั้งไม่เกินร้อยละ ๑๐ **ข้อเสีย** ราษฎรผู้มีสิทธิเลือกตั้งอาจจะสับสนในรูปแบบของการแบ่งเขตเลือกตั้งใหม่ และผู้สมัครสมาชิกสภาเทศบาลในแต่ละเขตเลือกตั้งต้องลงพื้นที่ทำความเข้าใจในเขตเลือกตั้งใหม่



ประกาศสำนักงานคณะกรรมการการเลือกตั้งประจำจังหวัดปัตตานี
เรื่อง รูปแบบการแบ่งเขตเลือกตั้งสมาชิกสภาเทศบาลเมืองตะลุบัน อำเภอสายบุรี จังหวัดปัตตานี
เพื่อรับฟังความคิดเห็นและข้อเสนอแนะจากประชาชนในเขตเลือกตั้ง

ด้วยพระราชบัญญัติการเลือกตั้งสมาชิกสภาท้องถิ่นหรือผู้บริหารท้องถิ่น พ.ศ.๒๕๖๒ และระเบียบคณะกรรมการการเลือกตั้งว่าด้วยการเลือกตั้งสมาชิกสภาท้องถิ่นหรือผู้บริหารท้องถิ่น พ.ศ.๒๕๖๒ และที่แก้ไขเพิ่มเติม ได้กำหนดหลักเกณฑ์และวิธีการแบ่งเขตเลือกตั้งสมาชิกสภาท้องถิ่น ให้ผู้อำนวยการการเลือกตั้งประจำจังหวัดดำเนินการเกี่ยวกับการแบ่งเขตเลือกตั้งของแต่ละองค์กรปกครองส่วนท้องถิ่น โดยพิจารณาจากประกาศจำนวนราษฎรที่ผู้อำนวยการทะเบียนกลางประกาศในปีสุดท้ายก่อนที่จะมีการเลือกตั้ง (ณ วันที่ ๓๑ ธันวาคม ๒๕๖๗) และในการแบ่งเขตเลือกตั้งให้จัดให้มีจำนวนราษฎรในแต่ละเขตเลือกตั้งใกล้เคียงกันมากที่สุดและพื้นที่ของแต่ละเขตเลือกตั้งต้องติดต่อกัน เว้นแต่ตามสภาพพื้นที่ขององค์กรปกครองส่วนท้องถิ่นทำให้ไม่อาจแบ่งเขตเลือกตั้งให้มีพื้นที่ติดต่อกันได้ จะกำหนดให้เขตเลือกตั้งมีพื้นที่ไม่ติดต่อกันเท่าที่จำเป็นก็ได้

เพื่อให้การแบ่งเขตเลือกตั้ง**สมาชิกสภาเทศบาลเมืองตะลุบัน** เป็นไปด้วยความเรียบร้อย อาศัยอำนาจตามความในข้อ ๑๓ ของระเบียบคณะกรรมการการเลือกตั้งว่าด้วยการเลือกตั้งสมาชิกสภาท้องถิ่นหรือผู้บริหารท้องถิ่น พ.ศ.๒๕๖๒ และที่แก้ไขเพิ่มเติม จึงประกาศรูปแบบการแบ่งเขตเลือกตั้ง**สมาชิกสภาเทศบาลเมืองตะลุบัน** จำนวน ๓ รูปแบบ เพื่อรับฟังความคิดเห็นและข้อเสนอแนะจากประชาชนในเขตเลือกตั้ง รายละเอียดตามเอกสารแนบท้ายประกาศนี้

ดังนั้น จึงขอเชิญชวนประชาชนในเขตเลือกตั้งแสดงความคิดเห็นและข้อเสนอแนะต่อรูปแบบการแบ่งเขตเลือกตั้งดังกล่าว ทั้งนี้ หากผู้ใดประสงค์จะแสดงความคิดเห็นและข้อเสนอแนะให้จัดทำความคิดเห็นและข้อเสนอแนะ ยื่นด้วยตนเองหรือทำเป็นหนังสือให้**ผู้อำนวยการการเลือกตั้งประจำจังหวัดปัตตานี สำนักงานคณะกรรมการการเลือกตั้งประจำจังหวัดปัตตานี ศาลากลางจังหวัดปัตตานี ถนนเดชา ตำบลสะบารัง อำเภอเมืองปัตตานี จังหวัดปัตตานี ๙๔๐๐๐ ภายใน ๑๐ วันนับแต่ประกาศ (ระหว่างวันที่ ๑๙ มกราคม ๒๕๖๘ ถึงวันที่ ๒๘ มกราคม ๒๕๖๘** โดยสามารถดาวน์โหลดข้อมูลรูปแบบการแบ่งเขตเลือกตั้งได้ทางเว็บไซต์ของสำนักงานคณะกรรมการการเลือกตั้งประจำจังหวัดปัตตานี (http://www.ect.go.th/pattani)

จึงประกาศให้ทราบโดยทั่วกัน

ประกาศ ณ วันที่ ๑๙ มกราคม พ.ศ. ๒๕๖๘

(นางสาวนฤมล แสงช่วง)
ผู้อำนวยการการเลือกตั้งประจำจังหวัดปัตตานี

การแบ่งเขตเลือกตั้งสมาชิกสภาท้องถิ่น
เทศบาลเมืองตะลุบัน อำเภอสายบุรี จังหวัดปัตตานี

รูปแบบที่ ๑

เขตเลือกตั้งที่	จำนวนสมาชิก	ท้องที่ประกอบเป็นเขตเลือกตั้ง
๑	๖	เริ่มจากหลักเขตที่ ๑ ตั้งอยู่ตรงบริเวณเกาะกลางแม่น้ำสายบุรี บริเวณพิกัด QH ๘๙๕๔๑๘ ไปทางทิศตะวันออกเฉียงเหนือ เลียบไปตามกึ่งกลางแม่น้ำสายบุรี ผ่านสะพานปะเสยะวอถึงกึ่งกลางแม่น้ำสายบุรีตรงบริเวณสิ้นสุดถนนเทอดธรรม บริเวณพิกัด QH ๙๐๐๔๒๐ จากพิกัด QH ๙๐๐๔๒๐ ไปทางทิศใต้ ตามแนวถนนเทอดธรรม ถึงจุดตัดถนนเทอดธรรมกับถนนกะลาพอ จากจุดตัดถนนเทอดธรรมกับถนนกะลาพอ ไปทางทิศตะวันออก ตามแนวถนนกะลาพอ ถึงจุดตัดถนนกะลาพอกับถนนเพียรชอบ จากจุดตัดถนนกะลาพอกับถนนเพียรชอบ ไปทางทิศตะวันตกเฉียงใต้ ตามแนวทุ่งนาบรรจบจุดตัดถนนสะพานม้ากับถนนช่องเขต จากจุดตัดถนนสะพานม้ากับถนนช่องเขต ไปทางทิศตะวันออกเฉียงใต้ ตามแนวถนนช่องเขต ถึงจุดตัดถนนช่องเขตกับเส้นแบ่งแนวเขตเทศบาล บริเวณพิกัด QH ๙๐๗๓๙๑ จากพิกัด QH ๙๐๗๓๙๑ ไปทางทิศตะวันตกเฉียงเหนือ ตามแนวเขตเทศบาลถึงหลักเขตที่ ๗ บริเวณพิกัด QH ๙๐๑๓๙๓ จากหลักเขตที่ ๗ ไปทางทิศตะวันตก เลียบเชิงเขาถึงหลักเขตที่ ๘ ตั้งอยู่บริเวณกึ่งกลางแม่น้ำสายบุรี บริเวณพิกัด QH ๘๘๙๓๙๒ จากหลักเขตที่ ๘ ไปทิศเหนือ เลียบกึ่งกลางแม่น้ำสายบุรี ผ่านสะพานสายบุรี จนบรรจบกับหลักเขตที่ ๑ อันเป็นจุดเริ่มต้น
๒	๖	เริ่มจากกึ่งกลางแม่น้ำสายบุรีตรงบริเวณสิ้นสุดถนนเทอดธรรม บริเวณพิกัด QH ๙๐๐๔๒๐ ไปทางทิศตะวันออก เลียบกึ่งกลางแม่น้ำสายบุรีตามแนวเขตเทศบาลเมืองตะลุบัน ถึงหลักเขตที่ ๒ ซึ่งตั้งอยู่บริเวณปากน้ำชายฝั่งทะเล บริเวณพิกัด QH ๙๑๙๔๒๖ จากหลักเขตที่ ๒ ไปทางทิศตะวันตกเฉียงใต้ เลียบไปตามกึ่งกลางคลองสายบุรี (คลองกอตอ) ถึงหลักเขตที่ ๕ ซึ่งตั้งอยู่บริเวณกึ่งกลางคลองสายบุรี (คลองกอตอ) บริเวณพิกัด QH ๙๒๑๓๘๐ จากหลักเขตที่ ๕ ไปทางทิศตะวันตกเฉียงเหนือ ตามแนวเขตเทศบาล ถึงหลักเขตที่ ๖ บริเวณพิกัด QH ๙๑๗๓๙๑ จากหลักเขตที่ ๖ ไปทางทิศตะวันตกเลียบสันเขาช่องแมว ถึงจุดตัดถนนช่องเขตกับเส้นแบ่งแนวเขตเทศบาล บริเวณพิกัด QH ๙๐๗๓๙๑ จากพิกัด QH ๙๐๗๓๙๑ ไปทางทิศตะวันตกเฉียงเหนือ ตามแนวถนนช่องเขต บรรจบจุดตัดถนนสะพานม้ากับถนนช่องเขต จากจุดตัดถนนสะพานม้ากับถนนช่องเขต ไปทางทิศตะวันออกเฉียงเหนือ ตามแนวทุ่งนา ถึงจุดตัดถนนกะลาพอกับถนนเพียรชอบ จากจุดตัดถนนกะลาพอกับถนนเพียรชอบ ไปทางทิศตะวันตก ตามแนวถนนกะลาพอ ถึงจุดตัดถนนเทิดธรรมกับถนน กะลาพอจากจุดตัดถนนเทอดธรรมกับถนนกะลาพอ ไปทางทิศเหนือ ตามแนวถนนเทอดธรรม บรรจบกึ่งกลางแม่น้ำสายบุรีตรงบริเวณสิ้นสุดถนนเทอดธรรม บริเวณพิกัด QH ๙๐๐๔๒๐ อันเป็นจุดเริ่มต้น

เขตเลือกตั้งที่	จำนวนสมาชิก	ท้องที่ประกอบเป็นเขตเลือกตั้ง
๓	๖	เริ่มจากหลักเขตที่ ๒ บริเวณพิกัด QH ๙๑๙๔๒๖ ไปทางทิศตะวันออกเฉียงใต้ เลียบตามแม่น้ำสายบุรี ถึงชายฝั่งทะเล เลียบไปตามชายฝั่งทะเล ถึงหลักเขตที่ ๓ บริเวณพิกัด QH ๙๕๒๓๗๔ จากหลักเขตที่ ๓ ไปทางทิศตะวันตกเฉียงใต้ ตามแนวเขตเทศบาล และแนวร่องน้ำ ถึงหลักเขตที่ ๔ ซึ่งตั้งอยู่บริเวณกึ่งกลางคลองสายบุรี (คลองกอตอ) บริเวณพิกัด QH ๙๒๓๓๖๙ จากหลักเขตที่ ๔ ไปทางทิศตะวันออกเฉียงเหนือ เลียบกึ่งกลางคลองสายบุรี (คลองกอตอ) ถึงหลักเขตที่ ๕ ซึ่งตั้งอยู่บริเวณกึ่งกลางคลองสายบุรี (คลองกอตอ) บริเวณพิกัด QH ๙๒๑๓๘๐ จากหลักเขตที่ ๕ ไปทางทิศตะวันออกเฉียงเหนือ เลียบกึ่งกลางคลองสายบุรี (คลองกอตอ) ถึงหลักเขตที่ ๒ อันเป็นจุดเริ่มต้น

การแบ่งเขตเลือกตั้งสมาชิกสภาท้องถิ่น
เทศบาลเมืองตะลุบัน อำเภอสายบุรี จังหวัดปัตตานี
รูปแบบที่ ๒

เขตเลือกตั้งที่	จำนวนสมาชิก	ท้องที่ประกอบเป็นเขตเลือกตั้ง
๑	๖	เริ่มจากหลักเขตที่ ๑ บริเวณพิกัด QH ๘๙๕๔๑๘ ตั้งอยู่ตรงบริเวณเกาะกลางแม่น้ำสายบุรี ไปทางทิศตะวันออกเฉียงเหนือ เลียบกึ่งกลางแม่น้ำสายบุรี ตรงปากคลองชำตู ถึงกลางแม่น้ำสายบุรีตรงบริเวณสิ้นสุดถนนสุริยะ บริเวณพิกัด QH ๘๙๘๔๒๐ จากพิกัด พิกัด QH ๘๙๘๔๒๐ ไปทางทิศใต้ ตามแนวถนนสุริยะ ถึงจุดตัดถนนสุริยะกับถนนตะลุบัน จากจุดตัดถนนสุริยะกับถนนตะลุบัน ไปทางทิศตะวันออก ตามแนวถนนตะลุบัน ถึงจุดตัดถนนตะลุบันกับถนนเทอดธรรม จากจุดตัดถนนตะลุบันกับถนนเทอดธรรม ไปทางทิศใต้ ตามแนวถนนเทิดธรรม ถึงจุดตัดถนนเทอดธรรมกับถนนกะลาพอ จากจุดตัดถนนเทอดธรรมกับถนนกะลาพอ ไปทางทิศตะวันออก ตามแนวถนนกะลาพอ และถนนละเมาะบก ถึงสามแยกถนนถนนทุ่งตะเคียน และถนนหวายขม จากสามแยกถนนทุ่งตะเคียนและถนนหวายขม ไปทางทิศตะวันออกเฉียงเหนือ ผ่านทุ่งนาถึงจุดกึ่งกลางคลองสายบุรี (คลองกอตอ) บริเวณหลังโรงเรียนเทศบาล ๓ บ้านปาตาตีมอ บริเวณพิกัด QH ๙๒๓๔๑๕ จากพิกัด QH ๙๒๓๔๑๕ ไปทางทิศตะวันออกเฉียงใต้ ตามกึ่งกลางคลองสายบุรี (คลองกอตอ) ถึงหลักเขตที่ ๕ ซึ่งตั้งอยู่บริเวณกึ่งกลางคลองสายบุรี (คลองกอตอ) บริเวณพิกัด QH ๙๒๑๓๘๐ จากหลักเขตที่ ๕ ไปทางทิศตะวันตกเฉียงเหนือ ตามแนวเขตเทศบาล ถึงหลักเขตที่ ๖ บริเวณพิกัด QH ๙๑๗๓๙๑ จากหลักเขตที่ ๖ ไปทางทิศตะวันตก เลียบสันเขาช่องแมวและแนวเขตเทศบาล ถึงหลักเขตที่ ๗ บริเวณพิกัด QH ๙๐๑๓๙๓ จากหลักเขตที่ ๗ ไปทางทิศตะวันตก เลียบเชิงเขา ถึงหลักเขตที่ ๘ ซึ่งตั้งอยู่บริเวณกึ่งกลางแม่น้ำสายบุรี บริเวณพิกัด QH ๘๘๙๓๙๒ จากหลักเขตที่ ๘ ไปทิศเหนือ เลียบกึ่งกลางแม่น้ำสายบุรี ผ่านสะพานสายบุรี จนบรรจบกับหลักเขตที่ ๑ อันเป็นจุดเริ่มต้น

เขตเลือกตั้งที่	จำนวนสมาชิก	ท้องที่ประกอบเป็นเขตเลือกตั้ง
๒	๖	เริ่มจากหลักเขตที่ ๒ ซึ่งตั้งอยู่บริเวณปากน้ำชายฝั่งทะเล บริเวณพิกัด QH ๙๑๙๔๒๖ ไปทางทิศตะวันออกเฉียงใต้เลียบตามแม่น้ำสายบุรี ถึงชายฝั่งทะเล เลียบไปตามชายฝั่งทะเล ถึงบริเวณชายฝั่งทะเลบริเวณเทียบแนวตรงกับอาคารเอนกประสงค์ชุมชนปาตาตีมอ บริเวณพิกัด QH ๙๒๒๔๒๐ จากพิกัด QH ๙๒๒๔๒๐ ไปทางทิศตะวันตกเฉียงใต้ ผ่านคลองสายบุรี(คลองกอตอ) จนถึงบริเวณหลังมัสยิดบ้านปาตาตีมอ จากบริเวณหลังมัสยิดบ้านปาตาตีมอไปทางทิศใต้ถึงกึ่งกลางคลองสายบุรี (คลองกอตอ) บริเวณหลังโรงเรียนเทศบาล ๓ บ้านปาตาตีมอ พิกัด QH ๙๒๓๔๑๕ จากพิกัด QH ๙๒๓๔๑๕ ไปทางทิศตะวันตกเฉียงใต้ผ่านทุ่งนา ถึงสามแยกถนนลาเมาะบก ถนนทุ่งตะเคียน และถนนหวายขม จากสามแยกถนนละเมาะบก ถนนทุ่งตะเคียน และถนนหวายขม ไปทางทิศตะวันตกเฉียงใต้ เลียบถนนลาเมาะบก เข้าสู่ถนนกะลาพอ จนถึงจุดตัดถนนเทอดธรรมกับถนนกะลาพอ จากจุดตัดถนนเทิดธรรมกับถนนกะลาพอ ไปทางทิศเหนือ ตามแนวถนนเทอดธรรม ถึงจุดตัดถนนตะลุบันกับถนนเทอดธรรม จากจุดตัดถนนตะลุบันกับถนนเทอดธรรม ไปทางทิศตะวันตก ตามแนวถนนตะลุบัน ถึงจุดตัดถนนสุริยะกับถนนตะลุบัน จากจุดตัดถนนสุริยะกับถนนตะลุบัน ไปทางทิศเหนือ ตามแนวถนนสุริยะ จนสิ้นสุดถนนสุริยะ ตรงปากคลองชำตู บริเวณพิกัด QH ๘๙๘๔๒๐ จากพิกัด QH ๘๙๘๔๒๐ ไปทางทิศตะวันออก เลียบกึ่งกลางแม่น้ำสายบุรีตามแนวเขตเทศบาลเมืองตะลุบัน ถึงหลักเขตที่ ๒ อันเป็นจุดเริ่มต้น
๓	๖	เริ่มจากบริเวณชายฝั่งทะเลบริเวณเทียบแนวตรงกับอาคารเอนกประสงค์ชุมชนปาตาตีมอ บริเวณพิกัด QH ๙๒๒๔๒๐ ไปทางทิศตะวันออกเฉียงใต้ เลียบตามชายฝั่งทะเล ถึงหลักเขตที่ ๓ บริเวณพิกัด QH ๙๕๒๓๗๔ จากหลักเขตที่ ๓ ไปทางทิศตะวันตกเฉียงใต้ ตามแนวเขตเทศบาล และแนวร่องน้ำ ถึงหลักเขตที่ ๔ ซึ่งตั้งอยู่บริเวณกึ่งกลางคลองสายบุรี (คลองกอตอ) บริเวณพิกัด QH ๙๒๓๓๖๙ จากหลักเขตที่ ๔ ไปทางทิศตะวันออกเฉียงเหนือ เลียบกึ่งกลางคลองสายบุรี (คลองกอตอ) ถึงหลักเขตที่ ๕ ซึ่งตั้งอยู่บริเวณกึ่งกลางคลองสายบุรี (คลองกอตอ) บริเวณพิกัด QH ๙๒๑๓๘๐ จากหลักเขตที่ ๕ ไปทางทิศตะวันออกเฉียงเหนือเลียบกึ่งกลางคลองสายบุรี (คลองกอตอ) ถึงบริเวณกึ่งกลางคลองสายบุรี (คลองกอตอ) บริเวณหลังมัสยิดบ้านปาตาตีมอ จากบริเวณหลังมัสยิดบ้านปาตาตีมอถึงบริเวณชายฝั่งทะเลบริเวณเทียบแนวตรงกับอาคารเอนกประสงค์ชุมชนปาตาตีมอ บริเวณพิกัด QH ๙๒๒๔๒๐ อันเป็นจุดเริ่มต้น

การแบ่งเขตเลือกตั้งสมาชิกสภาท้องถิ่น
เทศบาลเมืองตะลุบัน อำเภอสายบุรี จังหวัดปัตตานี
รูปแบบที่ ๓

เขตเลือกตั้งที่	จำนวนสมาชิก	ท้องที่ประกอบเป็นเขตเลือกตั้ง
๑	๖	เริ่มจากหลักเขตที่ ๑ ตั้งอยู่บริเวณเกาะกลางแม่น้ำสายบุรี บริเวณพิกัด QH ๘๙๕๔๑๘ ไปทางทิศตะวันออก เป็นเส้นเลียบไปตามกึ่งกลางแม่น้ำสายบุรีตรงปากคลองขำตู ผ่านสะพานปะเสยะวอ ถึงจุดกึ่งกลางแม่น้ำสายบุรีตรงบริเวณสิ้นสุดถนนเพียรชอบ บริเวณพิกัด QH ๙๐๒๔๑๙ จากจุดกึ่งกลางแม่น้ำสายบุรีตรงบริเวณสิ้นสุดถนนเพียรชอบ ไปทางทิศใต้ ตามแนวถนนเพียรชอบ ถึงจุดตัดถนนเพียรชอบกับถนนกะลาพอ จากจุดตัดถนนเพียรชอบกับถนนกะลาพอ ไปทางทิศตะวันออก ตามแนวถนนกะลาพอ จนถึงจุดสิ้นสุดถนนกะลาพอ บริเวณพิกัด QH ๙๑๑๔๑๒ จากจุดสิ้นสุดถนนกะลาพอ พิกัด QH ๙๑๑๔๑๒ ไปทางทิศตะวันตกเฉียงใต้ ผ่านทุ่งนา ถึงบริเวณจุดตัดถนนสะพานม้ากับถนนช่องเขต จากจุดตัดถนนสะพานม้ากับถนนช่องเขต ไปทางทิศตะวันออกเฉียงใต้ ตามแนวถนนช่องเขต ถึงจุดตัดถนนช่องเขตกับเส้นแบ่งแนวเขตเทศบาล บริเวณพิกัด QH ๙๐๗๓๙๑ จากพิกัด QH ๙๐๗๓๙๑ ไปทางทิศตะวันตกเฉียงเหนือ ตามแนวเขตเทศบาลถึงหลักเขตที่ ๗ บริเวณพิกัด QH ๙๐๑๓๙๓ จากหลักเขตที่ ๗ ไปทางทิศตะวันตก เลียบเชิงเขาถึงหลักเขตที่ ๘ ตั้งอยู่บริเวณกึ่งกลางแม่น้ำสายบุรี บริเวณพิกัด QH ๘๘๙๓๙๒ จากหลักเขตที่ ๘ ไปทิศเหนือ เลียบกึ่งกลางแม่น้ำสายบุรี ผ่านสะพานสายบุรี จนบรรจบกับหลักเขตที่ ๑ อันเป็นจุดเริ่มต้น
๒	๖	เริ่มจากหลักเขตที่ ๒ บริเวณพิกัด QH ๙๑๙๔๒๖ ไปทางทิศตะวันออกเฉียงใต้ เลียบตามแม่น้ำสายบุรี เลียบไปตามชายฝั่งทะเล ถึงบริเวณชายฝั่งทะเลบริเวณเทียบแนวตรงกับมัสยิดบ้านปาตาตีมอ บริเวณพิกัด QH ๙๒๓๔๑๘ จากพิกัด QH ๙๒๓๔๑๘ ไปทางทิศตะวันตกเฉียงใต้ ผ่านแนวมัสยิดบ้านปาตาตีมอ ผ่านคลองสายบุรี (คลองกอตอ) จนถึงสามแยกถนนทุ่งตะเคียน ถนนละเมาะบกกับถนนหวายขม จากสามแยกถนนทุ่งตะเคียน ถนนละเมาะบกกับถนนหวายขม ไปทางทิศตะวันออกเฉียงใต้ ตามแนวทุ่งนา ถึงจุดตัดถนนสะพานม้ากับถนนราษฎร์อุทิศ จากจุดตัดถนนสะพานม้ากับถนนราษฎร์อุทิศ ไปทางทิศตะวันตกเฉียงใต้ ตามแนวถนนราษฎร์อุทิศ ไปจนถึงหลักเขตที่ ๖ บริเวณพิกัด QH ๙๑๗๓๙๑ จากหลักเขตที่ ๖ ไปทางทิศตะวันตกเลียบสันเขาช่องแมว ถึงจุดตัดถนนช่องเขตกับเส้นแบ่งแนวเขตเทศบาล บริเวณพิกัด QH ๙๐๗๓๙๑ จากพิกัด QH ๙๐๗๓๙๑ ไปทางทิศตะวันตกเฉียงเหนือ ตามแนวถนนช่องเขต บรรจบจุดตัดถนนสะพานม้ากับถนนช่องเขต จากจุดตัดถนนสะพานม้ากับถนนช่องเขต ไปทางทิศตะวันออกเฉียงเหนือตามแนวทุ่งนา ถึงจุดสิ้นสุดถนนกะลาพอ บริเวณพิกัด QH ๙๑๑๔๑๒ จาก QH ๙๑๑๔๑๒ ไปทางทิศตะวันตก ตามแนวถนนกะลาพอ ถึงจุดตัดถนนเพียรชอบกับถนนกะลาพอ จากจุดตัดถนนเพียรชอบกับถนนกะลาพอ ไปทางทิศเหนือตามแนวถนนเพียรชอบ

เขตเลือกตั้งที่	จำนวนสมาชิก	ท้องที่ประกอบเป็นเขตเลือกตั้ง
๒ (ต่อ)		จนสิ้นสุดถนนเพียรชอบ จุดกึ่งกลางแม่น้ำสายบุรี บริเวณพิกัด QH ๙๐๒๔๑๙ จากพิกัด QH ๙๐๒๔๑๙ ไปทางทิศตะวันออกเฉียงเหนือ เลียบตามจุดกึ่งกลางแม่น้ำสายบุรี ตามแนวเขตเทศบาลเมืองตะลุบัน ไปบรรจบหลักเขตที่ ๒ อันเป็นสุดเริ่มต้น
๓	๖	เริ่มจากบริเวณชายฝั่งทะเลบริเวณเทียบแนวตรงกับมัสยิดบ้านปาตาตีมอ บริเวณพิกัด QH ๙๒๓๔๑๘ ไปทางทิศตะวันออกเฉียงใต้ เลียบตามชายฝั่งทะเล ถึงหลักเขตที่ ๓ บริเวณพิกัด QH ๙๕๒๓๗๔ จากหลักเขตที่ ๓ ไปทางทิศตะวันตกเฉียงใต้ ตามแนวเขตเทศบาล และแนวร่องน้ำ ถึงหลักเขตที่ ๔ ซึ่งตั้งอยู่บริเวณกึ่งกลางคลองสายบุรี (คลองกอตอ) บริเวณพิกัด QH ๙๒๓๓๖๙ จากหลักเขตที่ ๔ ไปทางทิศตะวันออกเฉียงเหนือ เลียบกึ่งกลางคลองสายบุรี (คลองกอตอ) ถึงหลักเขตที่ ๕ ซึ่งตั้งอยู่บริเวณกึ่งกลางคลองสายบุรี (คลองกอตอ) บริเวณพิกัด QH ๙๒๑๓๘๐ จากหลักเขตที่ ๕ ไปทางทิศตะวันตกเฉียงเหนือ ตามแนวเขตเทศบาล ถึงหลักเขตที่ ๖ บริเวณพิกัด QH ๙๑๗๓๙๑ จากหลักเขตที่ ๖ ไปทางทิศตะวันออกเฉียงเหนือ ตามแนวถนนราษฎร์อุทิศ ถึงจุดตัดถนนสะพานม้ากับถนนราษฎร์อุทิศ จากจุดตัดถนนสะพานม้ากับถนนราษฎร์อุทิศ ไปทางทิศตะวันตกเฉียงเหนือ ตามแนวทุ่งนา ถึงสามแยกถนนทุ่งตะเคียน ถนนละเมาะบกกับถนนหวายขม จากสามแยกถนนทุ่งตะเคียน ถนนละเมาะบกกับถนนหวายขม ไปทางทิศตะวันออกเฉียงเหนือ ผ่านคลองสายบุรี (คลองกอตอ) ผ่านแนวมัสยิดบ้านปาตาตีมอ บริเวณชายฝั่งทะเลบริเวณพิกัด QH ๙๒๓๔๑๘ อันเป็นจุดเริ่มต้น

แผนที่แบ่งเขตเลือกตั้ง สมาชิกสภาเทศบาลเมืองตะลุบัน
อำเภอสายบุรี จ.ปัตตานี
แบบที่ ๑

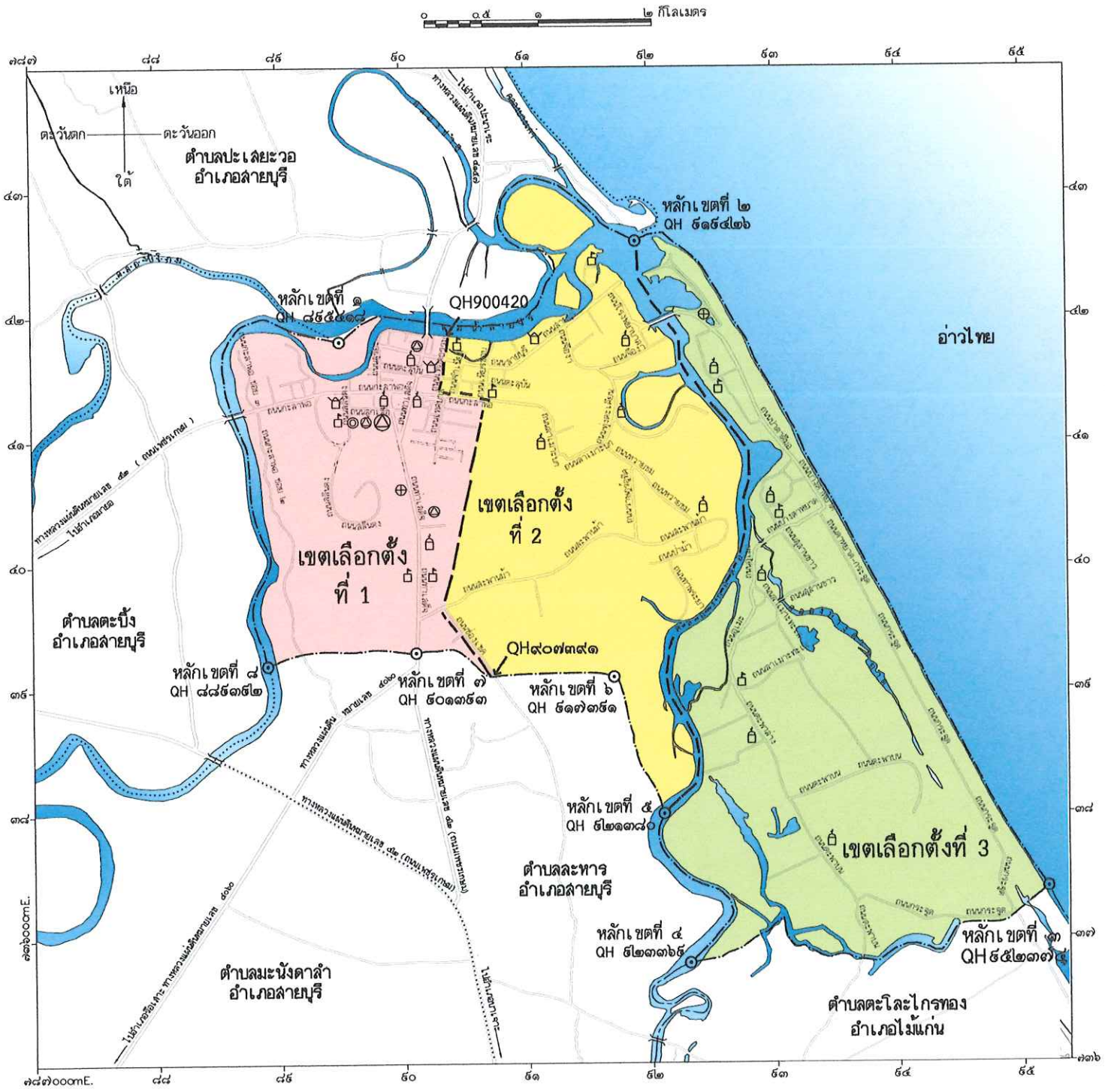

เครื่องหมาย

- เขตเทศบาล
- เขตตำบล
- เขตอำเภอ
- ถนน
- ละพาน
- แม่น้ำ คลอง ห้วย
- อ่างเก็บน้ำ หนอง บึง
- เขตเลือกตั้งที่ ๑
- เขตเลือกตั้งที่ ๒
- เขตเลือกตั้งที่ ๓
- ที่ว่าการอำเภอ
- สถานที่ราชการ
- โรงพยาบาล สถานีอนามัย
- มหาวิทยาลัย วิทยาลัย โรงเรียน
- วัด ศาลนสถาน
- สุเหร่า มัสยิด โบสถ์มุสลิม

แผนที่แบ่งเขตเลือกตั้ง สมาชิกสภาเทศบาลเมืองตะลุบัน
อำเภอสายบุรี จ.ปัตตานี
แบบที่ ๒

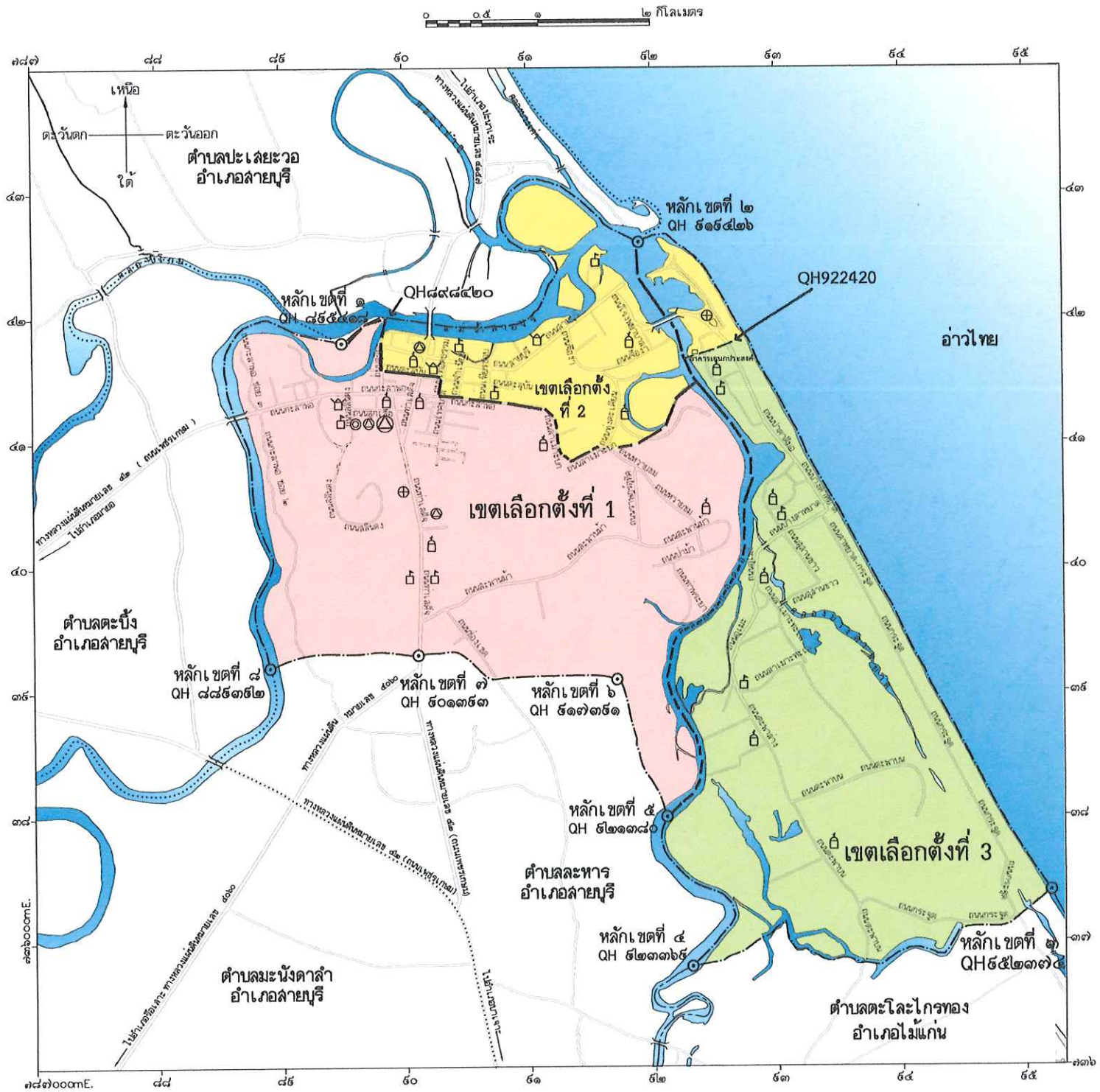

เครื่องหมาย

- เขตเทศบาล
- เขตตำบล
- เขตอำเภอ
- ถนน
- ละพาน
- แม่น้ำ คลอง ห้วย
- อ่างเก็บน้ำ หนอง บึง
- เขตเลือกตั้งที่ ๑
- เขตเลือกตั้งที่ ๒
- เขตเลือกตั้งที่ ๓
- ที่ว่าการอำเภอ
- สถานที่ราชการ
- โรงพยาบาล สถานีอนามัย
- มหาวิทยาลัย วิทยาลัย โรงเรียน
- วัด ศาลเจ้า
- สุเหร่า มัสยิด โบสถ์ศาสนา

แผนที่แบ่งเขตเลือกตั้ง สมาชิกสภาเทศบาลเมืองตะลุบัน
อำเภอสายบุรี จ.ปัตตานี
แบบที่ ๓

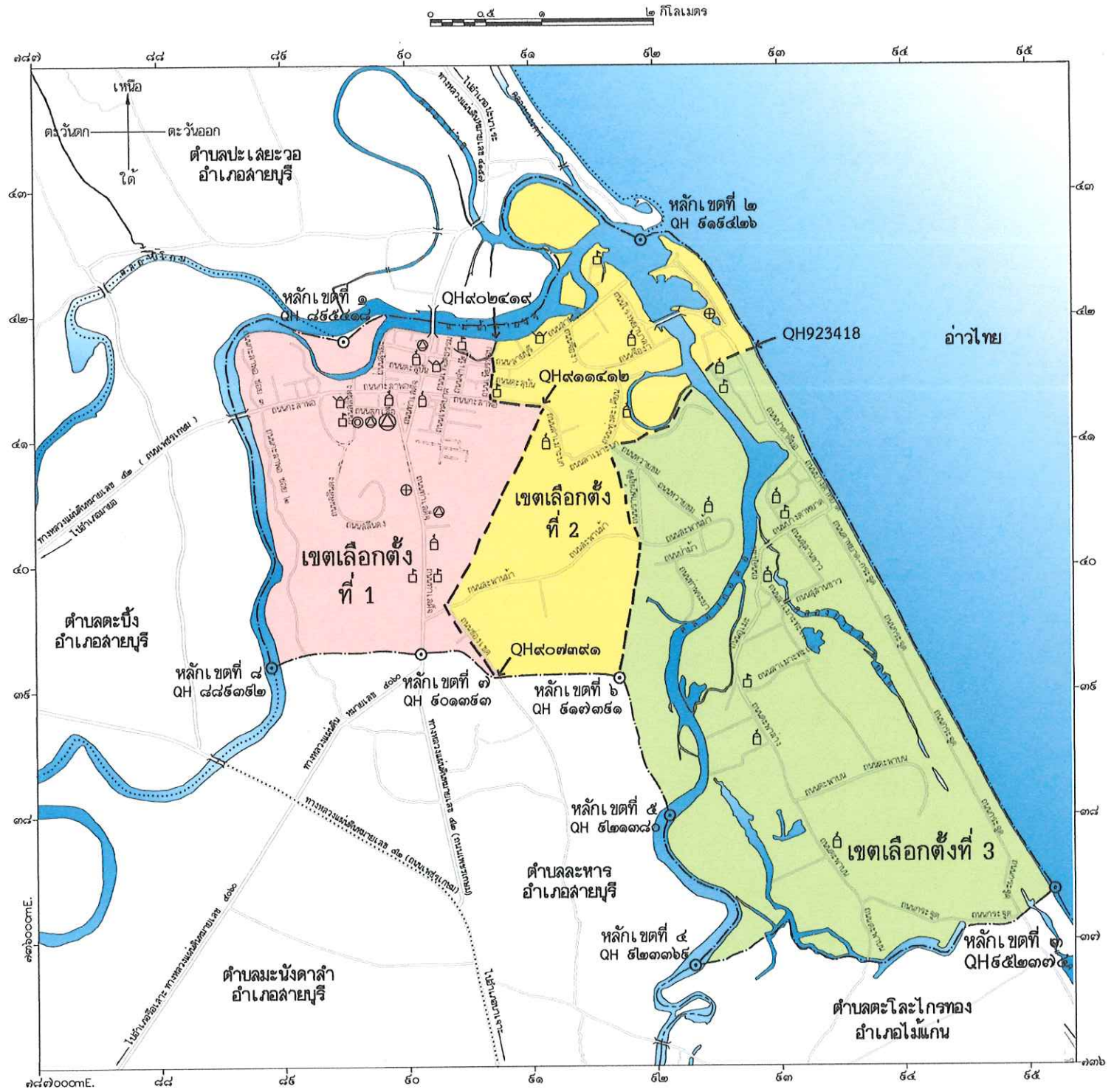

เครื่องหมาย

- เขตเทศบาล
- เขตตำบล
- เขตอำเภอ
- ถนน
- ละพาน
- แม่น้ำ คลอง ห้วย
- อ่างเก็บน้ำ หนอง บึง
- เขตเลือกตั้งที่ ๑
- เขตเลือกตั้งที่ ๒
- เขตเลือกตั้งที่ ๓
- ที่ว่าการอำเภอ
- สถานที่ราชการ
- โรงพยาบาล สถานีอนามัย
- มหาวิทยาลัย วิทยาลัย โรงเรียน
- วัด ศาสนสถาน
- สุเหร่า มัสยิด โบสถ์มุสลิม

สิ่งที่ส่งมาด้วย ๓

ข้อมูลเปรียบเทียบจำนวนราษฎรในแต่ละรูปแบบของสมาชิกสภาเทศบาลเทศบาลเมืองตะลุบัน
อำเภอสายบุรี จังหวัด ปัตตานี

.....

ลำดับที่	รูปแบบที่	ข้อมูลจำนวนราษฎร		เหตุผลของการแบ่งเขตเลือกตั้ง
		จำนวนราษฎรในเขตเลือกตั้ง	ผลต่างจำนวนราษฎรของเขตมากที่สุดและน้อยที่สุด	
๑	๑	เขต ๑ = ๔,๔๘๕ เขต ๒ = ๔,๕๑๔ เขต ๓ = ๕,๔๙๓ รวม = ๑๔,๔๙๒ ค่าเฉลี่ยต่อเขต = ๔,๘๓๐	เขต ๓ : เขต ๑ = ๑,๐๐๘ (ร้อยละ ๒๐.๘๗)	**ข้อดี** ๑. ใช้แนวเขตชุมชนเป็นแนวเขตเลือกตั้ง จึงชัดเจน และไม่สับสน ๒. ง่าย และสะดวกในการประชาสัมพันธ์ ๓. เป็นรูปแบบที่ใกล้เคียงกับรูปแบบเดิมมากที่สุด **ข้อเสีย** ๑. ผลต่างของจำนวนประชากรระหว่างเขตเลือกตั้งเกินกว่าร้อยละสิบ
๒	๒	เขต ๑ = ๔,๖๗๑ เขต ๒ = ๔,๗๓๕ เขต ๓ = ๕,๐๘๖ รวม = ๑๔,๔๙๒ ค่าเฉลี่ยต่อเขต = ๔,๘๓๐	เขต ๓ : เขต ๑ = ๔๑๕ (ร้อยละ ๘.๕๙)	**ข้อดี** ๑. ผลต่างจำนวนประชากรไม่เกินร้อยละสิบ **ข้อเสีย** ๑.ในเขตเลือกตั้งที่ ๒ และ เขต ๓ มีแนวแม่น้ำขวางกั้นพื้นที่ภายในเขตเลือกตั้ง เป็นอุปสรรคในการเดินทาง ๒.เป็นรูปแบบที่ประชาชนอาจสับสนเพราะแบ่งแยกบางชุมชนออกบางส่วน

ลำดับที่	รูปแบบที่	ข้อมูลจำนวนราษฎร		เหตุผลของการแบ่งเขตเลือกตั้ง
		จำนวนราษฎรในเขตเลือกตั้ง	ผลต่างจำนวนราษฎรของเขตมากที่สุดและน้อยที่สุด	
๓	๓	เขต ๑ = ๔,๕๙๑ เขต ๒ = ๔,๙๔๑ เขต ๓ = ๔,๙๖๐ รวม = ๑๔,๔๙๒ ค่าเฉลี่ยต่อเขต = ๔,๘๓๐	เขต ๓ : เขต ๑ = ๓๖๙ (ร้อยละ ๗.๖๔)	**ข้อดี** ๑. ผลต่างจำนวนประชากรไม่เกินร้อยละสิบ **ข้อเสีย** ๑.ในเขตเลือกตั้งที่ ๒ และ เขต ๓ มีแนวแม่น้ำขวางกั้นพื้นที่ภายในเขตเลือกตั้ง เป็นอุปสรรคในการเดินทาง ๒.เป็นรูปแบบที่ประชาชนอาจสับสนเพราะพื้นที่ไม่ติดต่อกัน บางชุมชนไม่มีเส้นทางเชื่อมต่อกัน และแบ่งแยกบางชุมชนออกบางส่วน

หมายเหตุ

กรณีที่มีประชาชนให้การสนับสนุนหรือคัดค้านรูปแบบการแบ่งเขตเลือกตั้งให้ดำเนินการสรุปจำนวนใส่มาในเหตุผลของการแบ่งเขตเลือกตั้งให้ชัดเจน



ประกาศสำนักงานคณะกรรมการการเลือกตั้งประจำจังหวัดปัตตานี
เรื่อง รูปแบบการแบ่งเขตเลือกตั้งสมาชิกสภาเทศบาลตำบลเตราะบอน อำเภอสายบุรี จังหวัดปัตตานี
เพื่อรับฟังความคิดเห็นและข้อเสนอแนะจากประชาชนในเขตเลือกตั้ง

ด้วยพระราชบัญญัติการเลือกตั้งสมาชิกสภาท้องถิ่นหรือผู้บริหารท้องถิ่น พ.ศ.๒๕๖๒ และระเบียบคณะกรรมการการเลือกตั้งว่าด้วยการเลือกตั้งสมาชิกสภาท้องถิ่นหรือผู้บริหารท้องถิ่น พ.ศ.๒๕๖๒ และที่แก้ไขเพิ่มเติม ได้กำหนดหลักเกณฑ์และวิธีการแบ่งเขตเลือกตั้งสมาชิกสภาท้องถิ่น ให้ผู้อำนวยการการเลือกตั้งประจำจังหวัดดำเนินการเกี่ยวกับการแบ่งเขตเลือกตั้งของแต่ละองค์กรปกครองส่วนท้องถิ่น โดยพิจารณาจากประกาศจำนวนราษฎรที่ผู้อำนวยการทะเบียนกลางประกาศในปีสุดท้ายก่อนที่จะมีการเลือกตั้ง (ณ วันที่ ๓๑ ธันวาคม ๒๕๖๗) และในการแบ่งเขตเลือกตั้งให้จัดให้มีจำนวนราษฎรในแต่ละเขตเลือกตั้งใกล้เคียงกันมากที่สุดและพื้นที่ของแต่ละเขตเลือกตั้งต้องติดต่อกัน เว้นแต่ตามสภาพพื้นที่ขององค์กรปกครองส่วนท้องถิ่นทำให้ไม่อาจแบ่งเขตเลือกตั้งให้มีพื้นที่ติดต่อกันได้ จะกำหนดให้เขตเลือกตั้งมีพื้นที่ไม่ติดต่อกันเท่าที่จำเป็นก็ได้

เพื่อให้การแบ่งเขตเลือกตั้ง**สมาชิกสภาเทศบาลตำบลเตราะบอน** เป็นไปด้วยความเรียบร้อย อาศัยอำนาจตามความในข้อ ๑๓ ของระเบียบคณะกรรมการการเลือกตั้งว่าด้วยการเลือกตั้งสมาชิกสภาท้องถิ่นหรือผู้บริหารท้องถิ่น พ.ศ.๒๕๖๒ และที่แก้ไขเพิ่มเติม จึงประกาศรูปแบบการแบ่งเขตเลือกตั้ง**สมาชิกสภาเทศบาลตำบลเตราะบอน** จำนวน ๓ รูปแบบ เพื่อรับฟังความคิดเห็นและข้อเสนอแนะจากประชาชนในเขตเลือกตั้ง รายละเอียดตามเอกสารแนบท้ายประกาศนี้

ดังนั้น จึงขอเชิญชวนประชาชนในเขตเลือกตั้งแสดงความคิดเห็นและข้อเสนอแนะต่อรูปแบบการแบ่งเขตเลือกตั้งดังกล่าว ทั้งนี้ หากผู้ใดประสงค์จะแสดงความคิดเห็นและข้อเสนอแนะให้จัดทำความคิดเห็นและข้อเสนอแนะ ยื่นด้วยตนเองหรือทำเป็นหนังสือให้**ผู้อำนวยการการเลือกตั้งประจำจังหวัดปัตตานี สำนักงานคณะกรรมการการเลือกตั้งประจำจังหวัดปัตตานี ศาลากลางจังหวัดปัตตานี ถนนเดชา ตำบลสะบารัง อำเภอเมืองปัตตานี จังหวัดปัตตานี ๙๔๐๐๐ ภายใน ๑๐ วันนับแต่ประกาศ (ระหว่างวันที่ ๑๙ มกราคม ๒๕๖๘ ถึงวันที่ ๒๘ มกราคม ๒๕๖๘** โดยสามารถดาวน์โหลดข้อมูลรูปแบบการแบ่งเขตเลือกตั้งได้ทางเว็บไซต์ของสำนักงานคณะกรรมการการเลือกตั้งประจำจังหวัดปัตตานี (http://www.ect.go.th/pattani)

จึงประกาศให้ทราบโดยทั่วกัน

ประกาศ ณ วันที่ ๑๙ มกราคม พ.ศ. ๒๕๖๘

(นางสาวนฤมล แสงช่วง)
ผู้อำนวยการการเลือกตั้งประจำจังหวัดปัตตานี

การแบ่งเขตเลือกตั้งสมาชิกสภาท้องถิ่น
เทศบาลตำบลเตราะบอน อำเภอสายบุรี จังหวัดปัตตานี

๑. เทศบาลตำบลเตราะบอน อำเภอสายบุรี รูปแบบที่ ๑

เขตเลือกตั้งที่	จำนวนสมาชิก	ท้องที่ประกอบเป็นเขตเลือกตั้ง
๑	๖	เริ่มต้นจากหลักเขตที่ ๑ บริเวณพิกัด QH ๗๖๙๔๔๓ ไปทางทิศตะวันออกเฉียงเหนือ ตามแนวเขตเทศบาลเลียบตามเชิงเขาใหญ่ จนถึงหลักเขตที่ ๒ บริเวณพิกัด QH ๗๘๓๔๕๗ จากหลักเขตที่ ๒ ไปทางทิศตะวันออกเฉียงใต้ ตามแนวเขตเทศบาลเลียบตามเชิงเขาใหญ่และเชิงเขาช่องหมู จนถึงหลักเขตที่ ๓ บริเวณพิกัด QH ๘๑๐๔๑๑ จากหลักเขตที่ ๓ ไปทางทิศตะวันออกเฉียงใต้ ตามแนวเขตเทศบาลเลียบตามเชิงเขาช่องหมู จนถึงหลักเขตที่ ๔ บริเวณพิกัด QH ๘๑๒๔๒๒ จากหลักเขตที่ ๔ ไปทางทิศตะวันออกเฉียงใต้ ตามแนวเขตเทศบาลเลียบตามทุ่งนา จนถึงหลักเขตที่ ๕ บริเวณพิกัด QH ๘๔๕๔๑๒ จากหลักเขตที่ ๕ ไปทางทิศตะวันออกเฉียงใต้ ตามแนวเขตเทศบาล ไปตามกึ่งกลางคลองเจาะกือแย จนถึงหลักเขตที่ ๖ บริเวณพิกัด QH ๘๕๕๔๐๑ จากหลักเขตที่ ๖ ไปทางทิศตะวันตกเฉียงใต้ ตามแนวเขตเทศบาลเลียบตามทุ่งนา จนถึงหลักเขตที่ ๗ บริเวณพิกัด QH ๘๔๙๓๙๕ จากหลักเขตที่ ๗ ไปทางทิศตะวันตกเฉียงใต้ ตามแนวเขตเทศบาลเลียบตามทุ่งนา จนถึงสะพานรอยต่อเขตตำบลตะบิ้ง บริเวณพิกัด QH ๘๔๗๓๙๒ จากสะพานรอยต่อเขตตำบลตะบิ้ง ไปทางทิศตะวันตกเฉียงเหนือ ตามกึ่งกลางถนนทางหลวงแผ่นดิน หมายเลข ๔๒ สายปัตตานี - นราธิวาส จนบรรจบหลักเขตที่ ๑ อันเป็นจุดเริ่มต้น
๒	๖	เริ่มจากหลักเขตที่ ๑ บริเวณพิกัด QH ๗๖๙๔๔๓ ไปทางทิศตะวันออกเฉียงใต้ ตามกึ่งกลางถนนทางหลวงแผ่นดิน หมายเลข ๔๒ สายปัตตานี – นราธิวาส จนถึงสะพานรอยต่อเขตตำบลตะบิ้ง บริเวณพิกัด QH ๘๔๗๓๙๒ จากสะพานรอยต่อเขตตำบลตะบิ้ง ไปทางทิศตะวันตกเฉียงใต้ ตามแนวเขตเทศบาลเลียบตามทุ่งนา จนถึงหลักเขตที่ ๘ บริเวณพิกัด QH ๘๒๕๓๗๑ จากหลักเขตที่ ๘ ไปทางทิศตะวันตกเฉียงเหนือ ตามแนวเขตเทศบาลเลียบเชิงเขามะกอ จนถึงหลักเขตที่ ๙ บริเวณพิกัด QH ๗๘๐๓๘๔ จากหลักเขตที่ ๙ ไปทางทิศตะวันออกเฉียงเหนือ ตามแนวเขตเทศบาลเลียบตามสันเขากะลูแป จนถึงหลักเขตที่ ๑๐ บริเวณพิกัด QH ๗๘๐๓๙๗ จากหลักเขตที่ ๑๐ ไปทางทิศตะวันออกเฉียงเหนือ ตามแนวเขตเทศบาลเลียบตามสันเขามะกอ จนถึงหลักเขตที่ ๑๑ บริเวณพิกัด QH ๗๘๕๔๐๙ จากหลักเขตที่ ๑๑ ไปทางทิศตะวันตกเฉียงเหนือ ตามแนวเขตเทศบาลเลียบตามสันเขาทอง จนถึงหลักเขตที่ ๑๒ บริเวณพิกัด QH ๗๗๐๔๒๒ จากหลักเขตที่ ๑๒ ไปทางทิศตะวันตกเฉียงใต้ ตามแนวเขตเทศบาลเลียบตามสันเขา จนถึงหลักเขตที่ ๑๓ บริเวณพิกัด QH ๗๕๓๔๒๔ จากหลักเขตที่ ๑๓ ไปทางทิศตะวันออกเฉียงเหนือ ตามแนวเขตเทศบาลเลียบตามสันเขา จนบรรจบหลักเขตที่ ๑ อันเป็นจุดเริ่มต้น

๒. เทศบาลตำบลเตราะบอน อำเภอสายบุรี รูปแบบที่ ๒

เขตเลือกตั้งที่	จำนวนสมาชิก	ท้องที่ประกอบเป็นเขตเลือกตั้ง
๑	๖	เริ่มต้นจากหลักเขตที่ ๑ บริเวณพิกัด QH ๗๖๙๔๔๓ ไปทางทิศตะวันออกเฉียงเหนือ ตามแนวเขตเทศบาลเลียบตามเชิงเขาใหญ่ จนถึงหลักเขตที่ ๒ บริเวณพิกัด QH ๗๘๓๔๕๗ จากหลักเขตที่ ๒ ไปทางทิศตะวันออกเฉียงใต้ ตามแนวเขตเทศบาลเลียบตามเชิงเขาใหญ่และเชิงเขาช่องหมู จนถึงหลักเขตที่ ๓ บริเวณพิกัด QH ๘๑๐๔๑๑ จากหลักเขตที่ ๓ ไปทางทิศตะวันออกเฉียงใต้ ตามแนวเขตเทศบาลเลียบตามเชิงเขาช่องหมู จนถึงหลักเขตที่ ๔ บริเวณพิกัด QH ๘๑๒๔๒๒ จากหลักเขตที่ ๔ ไปทางทิศตะวันออกเฉียงใต้ ตามแนวเขตเทศบาลเลียบตามทุ่งนา จนถึงหลักเขตที่ ๕ บริเวณพิกัด QH ๘๔๕๔๑๒ จากหลักเขตที่ ๕ ไปทางทิศตะวันออกเฉียงใต้ ตามแนวเขตเทศบาลไปตามกึ่งกลางคลองเจาะกือแย จนถึงหลักเขตที่ ๖ บริเวณพิกัด QH ๘๕๕๔๐๑ จากหลักเขตที่ ๖ ไปทางทิศตะวันตกเฉียงใต้ ตามแนวเขตเทศบาลเลียบตามทุ่งนา จนถึงหลักเขตที่ ๗ บริเวณพิกัด QH ๘๔๙๓๙๕ จากหลักเขตที่ ๗ ไปทางทิศตะวันตกเฉียงใต้ ตามแนวเขตเทศบาลเลียบตามทุ่งนา จนถึงสะพานรอยต่อเขตตำบลตะบิ้ง บริเวณพิกัด QH ๘๔๗๓๙๒ จากสะพานรอยต่อเขตตำบลตะบิ้ง ไปทางทิศตะวันตกเฉียงเหนือ ตามกึ่งกลางถนนทางหลวงแผ่นดิน หมายเลข ๔๒ สาย ปัตตานี - นราธิวาส ถึงทางแยกถนนทางขึ้นอ่างเก็บน้ำบ้านกะลาพอ บริเวณพิกัด QH ๘๑๒๔๐๗ จากทางแยกถนนทางขึ้นอ่างเก็บน้ำบ้านกะลาพอ ไปทางทิศตะวันตกเฉียงใต้ ตามกึ่งกลางถนนทางขึ้นอ่างเก็บน้ำบ้านกะลาพอ จนสิ้นสุดถนน และเลียบตามสันเขาจรดหลักเขตที่ ๑๐ บริเวณพิกัด QH ๗๘๐๓๙๗ จากหลักเขตที่ ๑๐ ไปทางทิศตะวันออกเฉียงเหนือตามแนวเขตเทศบาลเลียบตามสันเขามะกอ จนถึงหลักเขตที่ ๑๑ บริเวณพิกัด QH ๗๘๕๔๐๙ จากหลักเขตที่ ๑๑ ไปทางทิศตะวันตกเฉียงเหนือ ตามแนวเขตเทศบาลเลียบตามสันเขาทอง จนถึงหลักเขตที่ ๑๒ บริเวณพิกัด QH ๗๗๐๔๒๒ จากหลักเขตที่ ๑๒ ไปทางทิศตะวันตกเฉียงใต้ ตามแนวเขตเทศบาลเลียบตามสันเขา จนถึงหลักเขตที่ ๑๓ บริเวณพิกัด QH ๗๕๓๔๒๔ จากหลักเขตที่ ๑๓ ไปทางทิศตะวันออกเฉียงเหนือ ตามแนวเขตเทศบาลเลียบตามสันเขา จนบรรจบหลักเขตที่ ๑ อันเป็นจุดเริ่มต้น

เขตเลือกตั้งที่	จำนวนสมาชิก	ท้องที่ประกอบเป็นเขตเลือกตั้ง
๒	๖	เริ่มจากกึ่งกลางถนนทางหลวงแผ่นดิน หมายเลข ๔๒ สายปัตตานี – นราธิวาส บริเวณทางแยกถนนขึ้นอ่างเก็บน้ำบ้านกะลาพอ บริเวณพิกัด QH ๘๑๒๔๐๗ ไปทางทิศตะวันออกเฉียงใต้ ตามแนวถนนทางหลวงแผ่นดิน หมายเลข ๔๒ จนถึงสะพานรอยต่อเขตตำบลตะบิ้ง บริเวณพิกัด QH ๘๔๗๓๙๒ จากสะพานรอยต่อเขตตำบลตะบิ้ง ไปทางทิศตะวันตกเฉียงใต้ ตามแนวเขตเทศบาลเลียบตามทุ่งนา จนถึงหลักเขตที่ ๘ บริเวณพิกัด QH ๘๒๕๓๗๑ จากหลักเขตที่ ๘ ไปทางทิศตะวันตกเฉียงเหนือ ตามแนวเขตเทศบาลเลียบตามเชิงเขามะกอ จนถึงหลักเขตที่ ๙ บริเวณพิกัด QH ๗๘๐๓๘๔ จากหลักเขตที่ ๙ ไปทางทิศตะวันออกเฉียงเหนือตามแนวเขตเทศบาลเลียบตามสันเขากะลูแป จนถึงหลักเขตที่ ๑๐ บริเวณพิกัด QH ๗๘๐๓๙๗ จากหลักเขตที่ ๑๐ ไปทางทิศตะวันออกเฉียงใต้เลียบตามสันเขาจนถึงถนนบนอ่างเก็บน้ำบ้านกะลาพอ และไปตามกึ่งกลางถนนทางขึ้นอ่างเก็บน้ำบ้านกะลาพอ จรดทางแยกถนนทางขึ้นอ่างเก็บน้ำบ้านกะลาพอ อันเป็นจุดเริ่มต้น

๓. เทศบาลตำบลเตราะบอน อำเภอสายบุรี รูปแบบที่ ๓

เขตเลือกตั้งที่	จำนวนสมาชิก	ท้องที่ประกอบเป็นเขตเลือกตั้ง
๑	๖	เริ่มต้นจากบริเวณพิกัด QH ๗๙๗๔๔๘ ไปทางทิศตะวันออกเฉียงใต้ ตามแนวเขตเทศบาลเลียบตามเชิงเขาใหญ่และเชิงเขาช่องหมู จนถึงหลักเขตที่ ๓ บริเวณพิกัด QH ๘๑๐๔๑๑ จากหลักเขตที่ ๓ ไปทางทิศตะวันออกเฉียงใต้ ตามแนวเขตเทศบาลเลียบตามเชิงเขาช่องหมู จนถึงหลักเขตที่ ๔ บริเวณพิกัด QH ๘๑๒๔๒๒ จากหลักเขตที่ ๔ ไปทางทิศตะวันออกเฉียงใต้ ตามแนวเขตเทศบาลเลียบตามทุ่งนา จนถึงหลักเขตที่ ๕ บริเวณพิกัด QH ๘๔๕๔๑๒ จากหลักเขตที่ ๕ ไปทางทิศตะวันออกเฉียงใต้ ตามแนวเขตเทศบาลไปตามกึ่งกลางคลองเจาะกือแย จนถึงหลักเขตที่ ๖ บริเวณพิกัด QH ๘๕๕๔๐๑ จากหลักเขตที่ ๖ ไปทางทิศตะวันตกเฉียงใต้ ตามแนวเขตเทศบาลเลียบตามทุ่งนา จนถึงหลักเขตที่ ๗ บริเวณพิกัด QH ๘๔๙๓๙๕ จากหลักเขตที่ ๗ ไปทางทิศตะวันตกเฉียงใต้ ตามแนวเขตเทศบาลเลียบตามทุ่งนา ผ่านสะพานรอยต่อเขตตำบลตะบิ้ง จนถึงคลองโคกหม้อ บริเวณพิกัด QH ๘๓๓๓๘๑ จากพิกัด QH ๘๓๓๓๘๑ ไปทางทิศตะวันตกเฉียงเหนือ ตามแนวคลองโคกหม้อ จนถึงกึ่งกลางสะพานโคกหม้อ จากกึ่งกลางสะพานโคกหม้อ ไปทางทิศตะวันตกเฉียงเหนือ ตามแนวกึ่งกลางถนนทางหลวงแผ่นดิน หมายเลข ๔๒ สายปัตตานี – นราธิวาส จนถึงบริเวณพิกัด QH ๗๘๔๔๓๐ จากพิกัด QH ๗๘๔๔๓๐ ไปทางทิศตะวันออกเฉียงเหนือ ตามแนวลำธารปลักเกษม จดพิกัด QH ๗๙๗๔๔๘ อันเป็นจุดเริ่มต้น

เขตเลือกตั้งที่	จำนวนสมาชิก	ท้องที่ประกอบเป็นเขตเลือกตั้ง
๒	๖	เริ่มจากหลักเขตที่ ๒ บริเวณพิกัด QH ๗๘๓๔๕๗ ไปทางทิศตะวันออกเฉียงใต้ ตามแนวเขตเทศบาลเลียบตามเชิงเขาใหญ่และเชิงเขาช่องหมู จนถึงพิกัด QH ๗๙๗๔๔๘ จากพิกัด QH ๗๙๗๔๔๘ ไปทางทิศตะวันตกเฉียงใต้ ตามกึ่งกลางแนวลำธารปลักเกษม จนถึงกึ่งกลางถนนทางหลวงแผ่นดิน หมายเลข ๔๒ สายปัตตานี – นราธิวาส บริเวณพิกัด QH ๗๘๔๔๓๐ จากพิกัด QH ๗๘๔๔๓๐ ไปทางทิศตะวันออกเฉียงใต้ ตามกึ่งกลางถนนทางหลวงแผ่นดิน หมายเลข ๔๒ สายปัตตานี – นราธิวาส จนถึงสะพานคลองโคกหม้อ จากสะพานคลองโคกหม้อ ไปทางทิศตะวันตกเฉียงใต้ ตามกึ่งกลางคลองโคกหม้อ จรดแนวเขตเทศบาล บริเวณพิกัด QH ๘๓๓๓๘๑ จากกึ่งกลางคลองโคกหม้อตรงตามแนวเขตเทศบาล ไปทางทิศตะวันตกเฉียงใต้ ตามแนวกึ่งกลางคลองโคกหม้อ จดแนวเขตเทศบาลบริเวณพิกัดบริเวณพิกัด QH ๘๓๓๓๘๑ จากพิกัด QH ๘๓๓๓๘๑ ไปทางทิศตะวันตกเฉียงใต้ ตามแนวกึ่งกลางคลองโคกหม้อ จนถึงหลักเขตที่ ๘ บริเวณพิกัด QH ๘๒๕๓๗๑ จากหลักเขตที่ ๘ ไปทางทิศตะวันตกเฉียงเหนือ ตามแนวเขตเทศบาลเลียบตามเชิงเขามะกอ จนถึงหลักเขตที่ ๙ บริเวณพิกัด QH ๗๘๐๓๘๔ จากหลักเขตที่ ๙ ไปทางทิศตะวันออกเฉียงเหนือ ตามแนวเขตเทศบาลเลียบตามสันเขากะลูแป จนถึงหลักเขตที่ ๑๐ บริเวณพิกัด QH ๗๘๐๓๙๗ จากหลักเขตที่ ๑๐ ไปทางทิศตะวันออกเฉียงเหนือ ตามแนวเขตเทศบาลเลียบตามสันเขามะกอ จนถึงหลักเขตที่ ๑๑ บริเวณพิกัด QH ๗๘๕๔๐๙ จากหลักเขตที่ ๑๑ ไปทางทิศตะวันตกเฉียงเหนือ ตามแนวเขตเทศบาลเลียบตามสันเขาทอง จนถึงหลักเขตที่ ๑๒ บริเวณพิกัด QH ๗๗๐๔๒๒ จากหลักเขตที่ ๑๒ ไปทางทิศตะวันตกเฉียงเหนือ ตามแนวเขตเทศบาลเลียบตามสันเขา จนถึงหลักเขตที่ ๑๓ บริเวณพิกัด QH ๗๕๓๔๒๔ จากหลักเขตที่ ๑๓ ไปทางทิศตะวันออกเฉียงเหนือ ตามแนวเขตเทศบาลเลียบตามสันเขา จนถึงหลักเขตที่ ๑ บริเวณพิกัด QH ๗๖๙๔๔๓ จากหลักเขตที่ ๑ ไปทางทิศตะวันออกเฉียงเหนือ ตามแนวเขตเทศบาลเลียบตามเชิงเขาใหญ่ จนบรรจบหลักเขตที่ ๒ อันเป็นจุดเริ่มต้น

แผนที่เทศบาลตำบลเตราะบอน

อำเภอสายบุรี จังหวัดปัตตานี

มาตราส่วน ๑ : ๕๐,๐๐๐

แบบที่ ๑

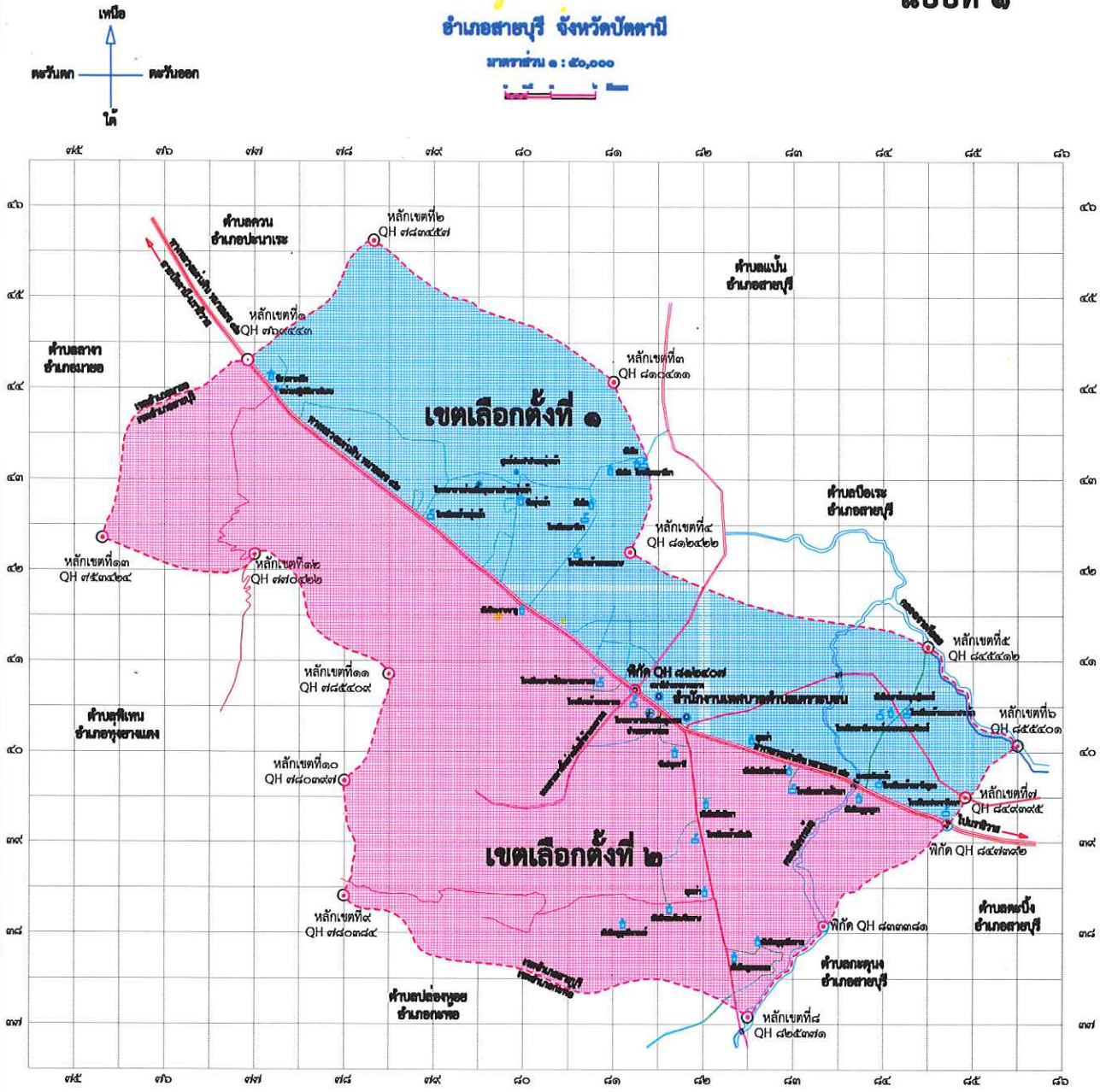

เครื่องหมาย

- เขตเทศบาล
- ทางหลวง ถนน ซอย
- แม่น้ำ คลอง ห้วย
- สถานที่ราชการ
- โรงเรียน
- โรงพยาบาลส่งเสริมสุขภาพตำบล
- สุเหร่า มัสยิด
- วัด

การแบ่งเขตเลือกตั้งของเทศบาลตำบลเตราะบอน แบบที่ ๑

เขตเลือกตั้งที่ ๑ ประชากรทั้งหมด จำนวน ๕,๑๖๙ คน

เขตเลือกตั้งที่ ๒ ประชากรทั้งหมด จำนวน ๕,๕๒๒ คน

จำนวนประชากรเขตเลือกตั้งที่ ๑ มากกว่า ประชากรเขตเลือกตั้งที่ ๒ จำนวน ๓๕๓ คน

แผนที่เทศบาลตำบลเตราะบอน

อำเภอสายบุรี จังหวัดปัตตานี

มาตราส่วน ๑ : ๕๐,๐๐๐

แบบที่ ๒

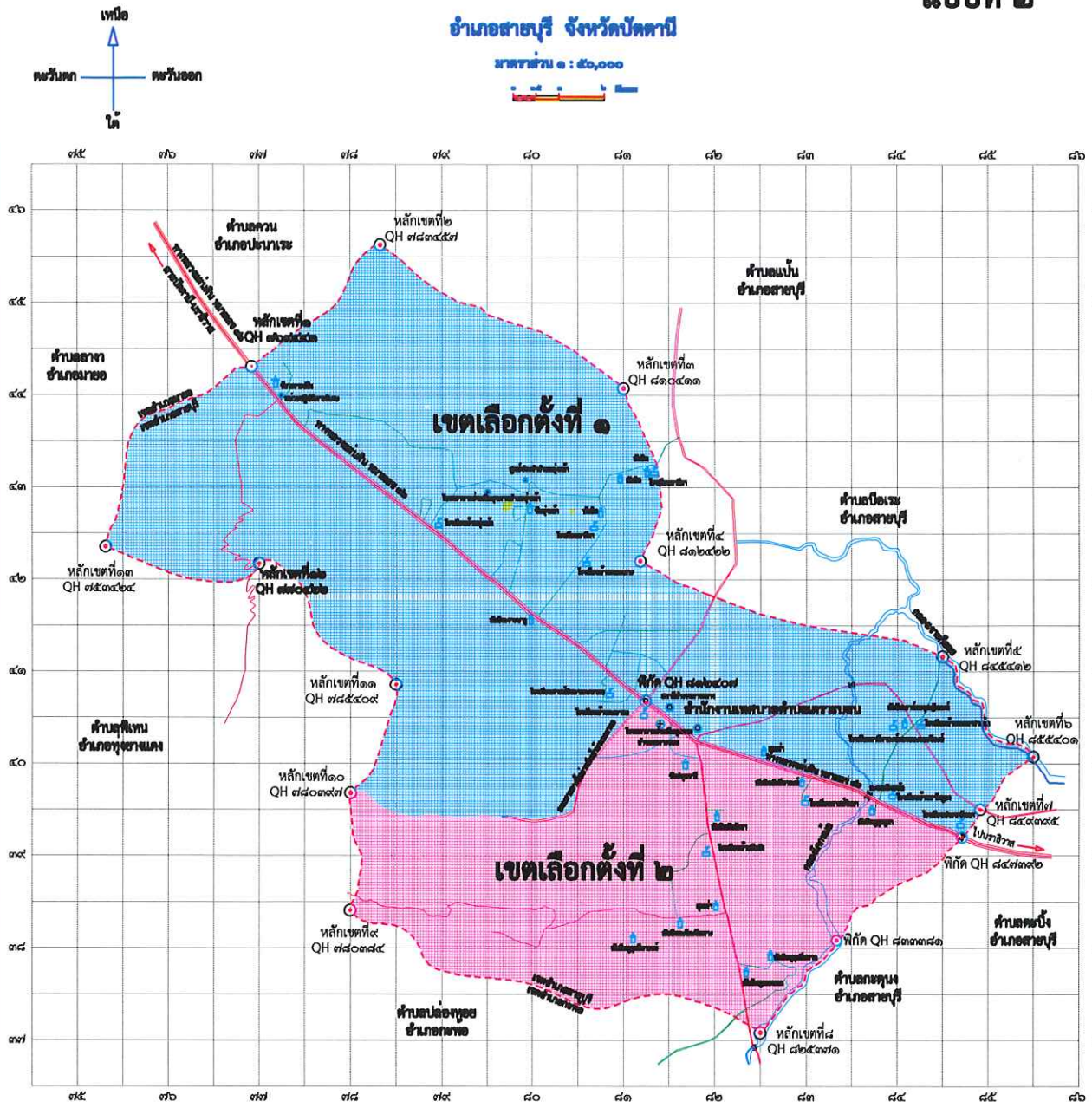

เครื่องหมาย

- เขตเทศบาล
- ทางหลวง ถนน ซอย
- แม่น้ำ คลอง ห้วย
- สถานที่ราชการ
- โรงเรียน
- โรงพยาบาลส่งเสริมสุขภาพตำบล
- สุเหร่า มัสยิด
- วัด

การแบ่งเขตเลือกตั้งของเทศบาลตำบลเตราะบอน แบบที่ ๒

เขตเลือกตั้งที่ ๑ ประชากรทั้งหมด จำนวน ๕,๔๔๐ คน

เขตเลือกตั้งที่ ๒ ประชากรทั้งหมด จำนวน ๕,๒๕๑ คน

จำนวนประชากรเขตเลือกตั้งที่ ๑ มากกว่า ประชากรเขตเลือกตั้งที่ ๒ จำนวน ๑๘๙ คน

แผนที่เทศบาลตำบลเตราะบอน

อำเภอสายบุรี จังหวัดปัตตานี

มาตราส่วน ๑ : ๕๐,๐๐๐

แบบที่ ๓

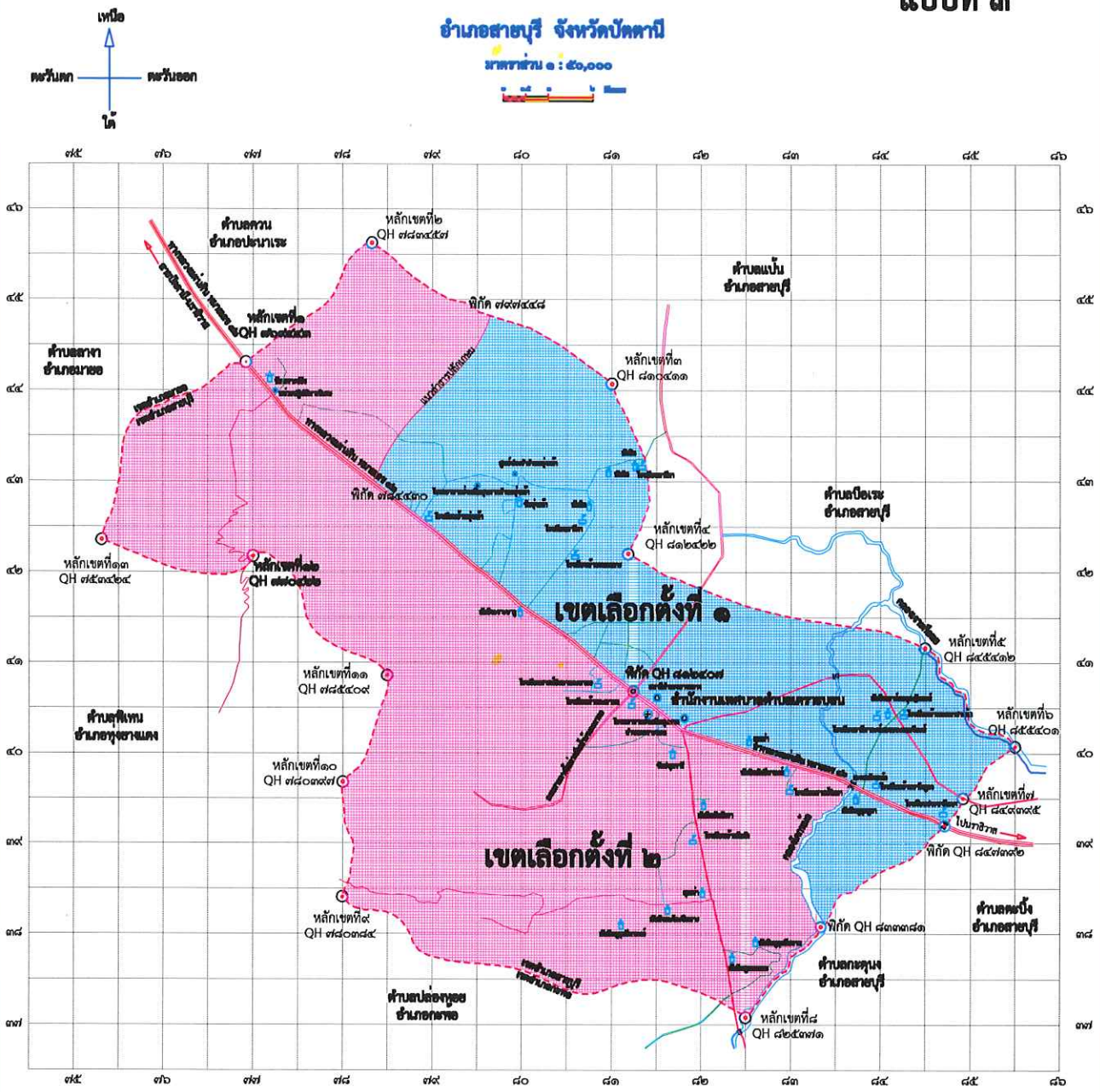

เครื่องหมาย

- เขตเทศบาล
- ทางหลวง ถนน ซอย
- แม่น้ำ คลอง ห้วย
- สถานที่ราชการ
- โรงเรียน
- โรงพยาบาลส่งเสริมสุขภาพตำบล
- สุเหร่า มัสยิด
- วัด

การแบ่งเขตเลือกตั้งของเทศบาลตำบลเตราะบอน แบบที่ ๓

เขตเลือกตั้งที่ ๑ ประชากรทั้งหมด จำนวน ๕,๕๖๒ คน

เขตเลือกตั้งที่ ๒ ประชากรทั้งหมด จำนวน ๕,๑๒๙ คน

จำนวนประชากรเขตเลือกตั้งที่ ๑ มากกว่า ประชากรเขตเลือกตั้งที่ ๒ จำนวน ๔๓๓ คน

ข้อมูลเปรียบเทียบจำนวนราษฎรในแต่ละรูปแบบของสมาชิกสภาเทศบาลตำบลเตราะบอน
อำเภอสายบุรี จังหวัดปัตตานี

ลำดับที่	รูปแบบที่	ข้อมูลจำนวนราษฎร		เหตุผลของการแบ่งเขตเลือกตั้ง
		จำนวนราษฎรในเขตเลือกตั้ง	ผลต่างจำนวนราษฎรของเขตมากที่สุดและน้อยที่สุด	
๑	๑	เขต ๑ = ๕,๑๖๙ เขต ๒ = ๕,๕๒๒ รวม = ๑๐,๖๙๑ ค่าเฉลี่ยต่อเขต ๕,๓๔๕	เขต ๒ : เขต ๑ = ๓๕๓ (ร้อยละ ๖.๖๐)	<u>ข้อดี</u> ๑. เป็นรูปแบบเดิมที่เคยใช้ในการเลือกตั้ง ๒. ประชาชนมีความคุ้นเคยไม่สับสน ๓. ใช้แนวทางหลวงแผ่นดินหมายเลข ๔๒ เป็นแนวเขตเลือกตั้ง มีความชัดเจน
๒	๒	เขต ๑ = ๕,๔๔๐ เขต ๒ = ๕,๒๕๑ รวม = ๑๐,๖๙๑ ค่าเฉลี่ยต่อเขต ๕,๓๔๕	เขต ๑ : เขต ๒ = ๑๘๙ (ร้อยละ ๓.๕๔)	<u>ข้อดี</u> ๑. ผลต่างจำนวนประชากรน้อยที่สุดคือร้อยละ ๓.๕๔ ๒. พื้นที่ระหว่างเขตเลือกตั้งมีความใกล้เคียงกัน <u>ข้อเสีย</u> ๑. เป็นรูปแบบใหม่ประชาชนอาจสับสน
๓	๓	เขต ๑ = ๕,๕๖๒ เขต ๒ = ๕,๑๒๙ รวม = ๑๐,๖๙๑ ค่าเฉลี่ยต่อเขต ๕,๓๔๕	เขต ๑ : เขต ๒ = ๔๓๓ (ร้อยละ ๘.๑๐)	<u>ข้อดี</u> ๑. ผลต่างจำนวนประชากรไม่เกินร้อยละสิบ <u>ข้อเสีย</u> ๑. เป็นรูปแบบใหม่ประชาชนอาจสับสน

<u>หมายเหตุ</u>
กรณีที่มีประชาชนให้การสนับสนุนหรือคัดค้านรูปแบบการแบ่งเขตเลือกตั้งให้ดำเนินการสรุปจำนวนใส่มาในเหตุผลของการแบ่งเขตเลือกตั้งให้ชัดเจน

แบบรับฟังความคิดเห็นและข้อเสนอแนะต่อรูปแบบการแบ่งเขตเลือกตั้ง
สมาชิกสภาเทศบาลเมือง...../สมาชิกสภาเทศบาลตำบล.....
อำเภอ.....จังหวัดปัตตานี

ทำที่.....
.....
.....

วันที่.....เดือน.....พ.ศ. ๒๕๖๘

เรียน ผู้อำนวยการการเลือกตั้งประจำจังหวัดปัตตานี

ข้าพเข้า (ยศ/นาย/นาง/นางสาว).....นามสกุล.....
อายุ.....ปี อาชีพ.....ที่อยู่ตามทะเบียนบ้าน เลขที่.....หมู่ที่.....ถนน.....
ซอย/ตรอก..... ตำบล.....อำเภอ.....จังหวัดปัตตานี หมายเลข
โทรศัพท์.....มีความคิดเห็นและข้อเสนอแนะ ดังนี้

๑. ความคิดเห็น

(๑) เขตเลือกตั้งสมาชิกสภาเทศบาลเมือง...../เขตเลือกตั้งสมาชิกสภาเทศบาลตำบล..... อำเภอ.....จังหวัดปัตตานี

รูปแบบที่มีความเหมาะสม คือ รูปแบบที่.....

เหตุผลประกอบการสนับสนุน.....
.....
.....
.....

(๒) อื่น ๆ (ถ้ามี) .....
.....
.....
.....

๒. ข้อเสนอแนะ (ถ้ามี) .....
.....
.....
.....
.....

(ลงชื่อ).....ผู้แสดงความคิดเห็น/ข้อเสนอแนะ

(.....)