สถจ. ปัตตานี
รับที่ 8761
วันที่ ๒๔ ก.ย. ๒๕๖๗
เวลา 13.40

ศาลากลางจังหวัดปัตตานี
เลขที่รับ 12610
วันที่ 20 ก.ย. 2567
เวลา

ด่วนที่สุด

☐ กง.กม.
☐ กง.กง.
☐ กง.บป.

ที่ ลต (ปน) ๐๐๐๒/๗๑๓

เลือกตั้งทองถิ่น

สำนักงานคณะกรรมการการเลือกตั้ง
ประจำจังหวัดปัตตานี
ศาลากลางจังหวัดปัตตานี ถนนเดชา
อำเภอเมืองปัตตานี ปน. ๙๔๐๐๐

๒๐ กันยายน ๒๕๖๗

เรื่อง ขอความร่วมมือปิดประกาศรูปแบบการแบ่งเขตเลือกตั้งสมาชิกสภาองค์การบริหารส่วนจังหวัดปัตตานี กรณีขอใช้เขตเลือกตั้งเดิมในบางอำเภอ

เรียน ผู้ว่าราชการจังหวัดปัตตานี

อ้างถึง หนังสือสำนักงานคณะกรรมการการเลือกตั้งประจำจังหวัดปัตตานี ด่วนที่สุด ที่ ลต(ปน) ๐๐๐๒/๖๖๑ ลงวันที่ ๖ กันยายน ๒๕๖๗

สิ่งที่ส่งมาด้วย ๑. ประกาศสำนักงานคณะกรรมการการเลือกตั้งประจำจังหวัดปัตตานี เรื่อง การรับฟังความคิดเห็นของประชาชนในพื้นที่ต่อรูปแบบการแบ่งเขตเลือกตั้งสมาชิกสภาองค์การบริหารส่วนจังหวัดปัตตานี จำนวน แผ่น
๒. ตัวอย่างแบบรับฟังความคิดเห็นและข้อเสนอแนะต่อรูปแบบการแบ่งเขตเลือกตั้ง จำนวน ๑ แผ่น

ตามหนังสือที่อ้างถึง สำนักงานคณะกรรมการการเลือกตั้งประจำจังหวัดปัตตานี ได้ขอความร่วมมือปิดประกาศรูปแบบการแบ่งเขตเลือกตั้งสมาชิกสภาองค์การบริหารส่วนจังหวัดปัตตานี เขตอำเภอเมืองปัตตานี และเขตอำเภอมายอ เพื่อรับฟังความคิดเห็นของประชาชนในพื้นที่ต่อรูปแบบการแบ่งเขตเลือกตั้งสมาชิกสภาองค์การบริหารส่วนจังหวัดปัตตานี เขตเลือกตั้งดังกล่าว เนื่องจากเขตอำเภออื่น ๆ ยังคงใช้เขตเลือกตั้งเดิมนั้น

ในการนี้ เพื่อให้การดำเนินการแบ่งเขตเลือกตั้งสมาชิกสภาองค์การบริหารส่วนจังหวัดปัตตานี กรณีขอใช้เขตเลือกตั้งเดิมในบางอำเภอเป็นไปด้วยความเรียบร้อย จึงได้ดำเนินการแบ่งเขตเลือกตั้งใหม่ เขตอำเภอละ ๓ รูปแบบ จึงขอความร่วมมือมายังท่านโปรดปิดประกาศการรับฟังความคิดเห็นของประชาชนในพื้นที่ต่อรูปแบบการแบ่งเขตเลือกตั้งสมาชิกสภาองค์การบริหารส่วนจังหวัดปัตตานี เขตอำเภอดังกล่าว รายละเอียดตามสิ่งที่ส่งมาด้วยและประชาสัมพันธ์ให้บุคลากรในสังกัดรวมถึงประชาชนทั่วไป ร่วมแสดงความคิดเห็นและข้อเสนอแนะต่อรูปแบบการแบ่งเขตเลือกตั้ง โดยทำเป็นหนังสือยื่นต่อผู้อำนวยการการเลือกตั้งประจำจังหวัดปัตตานี ระหว่างวันที่ ๒๑ กันยายน ๒๕๖๗ ถึงวันที่ ๓๐ กันยายน ๒๕๖๗ ซึ่งสามารถดาวน์โหลดแบบแสดงความคิดเห็นและรูปแบบการแบ่งเขตเลือกตั้ง ได้ทางเว็บไซต์สำนักงานคณะกรรมการการเลือกตั้งประจำจังหวัดปัตตานี (http://www.ect.go.th/pattani)

จึงเรียนมาเพื่อโปรดพิจารณา และประชาสัมพันธ์ให้ทราบโดยทั่วกัน

ขอแสดงความนับถือ

(นายกำธร ทองขุนดำ)
ผู้อำนวยการสำนักงานคณะกรรมการการเลือกตั้ง
ประจำจังหวัดปัตตานี

กลุ่มงานจัดการเลือกตั้งและการมีส่วนร่วม
โทร ๐๗๓ ๓๓๖๗๓๐ – ๑ ต่อ ๑๑๐
โทรสาร ๐๗๓ ๓๓๗๘๕๖



ประกาศสำนักงานคณะกรรมการการเลือกตั้งประจำจังหวัดปัตตานี
เรื่อง การรับฟังความคิดเห็นของประชาชนในพื้นที่ต่อรูปแบบการแบ่งเขตเลือกตั้ง
สมาชิกสภาองค์การบริหารส่วนจังหวัดปัตตานี
กรณีขอใช้เขตเลือกตั้งเดิมในบางอำเภอ

ด้วยสมาชิกสภาองค์การบริหารส่วนจังหวัดที่มาจากการเลือกตั้ง เมื่อวันที่ ๒๐ ธันวาคม ๒๕๖๓ จะครบวาระการดำรงตำแหน่งในวันที่ ๑๙ ธันวาคม ๒๕๖๗ ประกอบกับระเบียบคณะกรรมการการเลือกตั้งว่าด้วยการเลือกตั้งสมาชิกสภาท้องถิ่นหรือผู้บริหารท้องถิ่น พ.ศ. ๒๕๖๒ และที่แก้ไขเพิ่มเติม ข้อ ๑๔ วรรคสอง และวรรคสาม กำหนดว่ากรณีที่คณะกรรมการการเลือกตั้งได้ประกาศการแบ่งเขตเลือกตั้งขององค์กรปกครองส่วนท้องถิ่น สำหรับการเลือกตั้งครั้งใดไว้แล้ว และในการเลือกตั้งครั้งต่อมา หากตรวจสอบองค์ประกอบของเขตเลือกตั้งแล้วไม่เป็นไปตามข้อ ๑๓ ให้ผู้อำนวยการการเลือกตั้งประจำจังหวัดดำเนินการแบ่งเขตเลือกตั้งใหม่ และรายงานคณะกรรมการการเลือกตั้งเพื่อพิจารณาก่อนวันครบวาระไม่น้อยกว่า ๖๐ วัน

อาศัยอำนาจตามความในมาตรา ๑๙ และมาตรา ๒๐ แห่งพระราชบัญญัติการเลือกตั้งสมาชิกสภาท้องถิ่นหรือผู้บริหารท้องถิ่น พ.ศ. ๒๕๖๒ ประกอบข้อ ๑๒ และข้อ ๑๓ ของระเบียบคณะกรรมการการเลือกตั้งว่าด้วยการเลือกตั้งสมาชิกสภาท้องถิ่นหรือผู้บริหารท้องถิ่น พ.ศ. ๒๕๖๒ แก้ไขเพิ่มเติม (ฉบับที่ ๒) พ.ศ. ๒๕๖๓ จึงได้ดำเนินการแบ่งเขตเลือกตั้งสมาชิกสภาองค์การบริหารส่วนจังหวัดปัตตานี **เขตอำเภอยะรัง เขตอำเภอยะหริ่ง เขตอำเภอโคกโพธิ์ เขตอำเภอสายบุรี เขตอำเภอหนองจิก และเขตอำเภอปะนาเระ** เขตอำเภอละ ๓ รูปแบบ เพื่อประกาศให้ประชาชนในจังหวัดปัตตานีทราบ และเปิดโอกาสให้ประชาชนมีส่วนร่วมในการแสดงความคิดเห็นและข้อเสนอแนะ รายละเอียดปรากฏตามรูปแบบการแบ่งเขตเลือกตั้ง และแผนที่แสดงการแบ่งเขตเลือกตั้งสมาชิกสภาองค์การบริหารส่วนจังหวัดปัตตานีในเขตอำเภอดังกล่าว ตามรายละเอียดแนบท้ายประกาศนี้

ดังนั้น จึงขอเชิญชวนประชาชนในจังหวัดปัตตานี แสดงความคิดเห็นต่อรูปแบบการแบ่งเขตเลือกตั้งสมาชิกสภาองค์การบริหารส่วนจังหวัดปัตตานี **เขตอำเภอยะรัง เขตอำเภอยะหริ่ง เขตอำเภอโคกโพธิ์ เขตอำเภอสายบุรี เขตอำเภอหนองจิก และเขตอำเภอปะนาเระ** โดยสามารถจัดทำความคิดเห็นหรือข้อเสนอแนะเป็นหนังสือยื่นต่อ**ผู้อำนวยการการเลือกตั้งประจำจังหวัดปัตตานี ได้ที่สำนักงานคณะกรรมการการเลือกตั้งประจำจังหวัดปัตตานี ศาลากลางจังหวัดปัตตานี ถนนเดชา ตำบลสะบารัง อำเภอเมืองปัตตานี จังหวัดปัตตานี ๙๔๐๐๐ ตั้งแต่วันที่ ๒๑ กันยายน ๒๕๖๗ ถึงวันที่ ๓๐ กันยายน ๒๕๖๗** และสามารถดาวน์โหลดแบบแสดงความคิดเห็นและรูปแบบการแบ่งเขตเลือกตั้ง ได้ทางเว็บไซต์สำนักงานคณะกรรมการการเลือกตั้งประจำจังหวัดปัตตานี (http://www.ect.go.th/pattani) เพื่อจะได้รวบรวมและนำเสนอต่อคณะกรรมการแบ่งเขตเลือกตั้งประกอบการพิจารณาต่อไป

จึงประกาศให้ทราบโดยทั่วกัน

ประกาศ ณ วันที่ ๒๐ กันยายน พ.ศ. ๒๕๖๗

(นายกำธร ทองขุนดำ)
ผู้อำนวยการการเลือกตั้งประจำจังหวัดปัตตานี

รูปแบบการแบ่งเขตเลือกตั้งสมาชิกสภาองค์การบริหารส่วนจังหวัดปัตตานี
เพิ่มเติม ๖ อำเภอ

รูปแบบที่	อำเภอ	จำนวนสมาชิกที่จะพึงมีทั้งอำเภอ	จำนวนเขตเลือกตั้ง	เขตเลือกตั้งที่	ท้องที่ที่ประกอบเป็นเขตเลือกตั้ง
๑	ยะรัง	๔	๔	๑	๑. ตำบลประจัน ๒. ตำบลสะดาวา ๓. ตำบลสะนอ ๔. ตำบลระแว้ง (เฉพาะหมู่ที่ ๑ และหมู่ที่ ๖)
				๒	๑. ตำบลยะรัง ๒. ตำบลปิตูมุดี ๓. ตำบลคลองใหม่
				๓	๑. ตำบลกระโด ๒. ตำบลวัด ๓. ตำบลเมาะมาวี ๔. ตำบลระแว้ง (ยกเว้นหมู่ที่ ๑ และหมู่ที่ ๖)
				๔	๑. ตำบลกอลำ ๒. ตำบลเขาตูม
๒	ยะรัง	๔	๔	๑	๑. ตำบลประจัน ๒. ตำบลสะดาวา ๓. ตำบลสะนอ ๔. ตำบลระแว้ง (เฉพาะหมู่ที่ ๖)
				๒	๑. ตำบลยะรัง ๒. ตำบลปิตูมุดี ๓. ตำบลวัด (เฉพาะหมู่ที่ ๔) ๔. ตำบลระแว้ง (ยกเว้นหมู่ที่ ๖)
				๓	๑. ตำบลกระโด ๒. ตำบลคลองใหม่ ๓. ตำบลวัด (ยกเว้นหมู่ที่ ๔) ๔. ตำบลเมาะมาวี (เฉพาะหมู่ที่ ๑ หมู่ที่ ๒ หมู่ที่ ๓ หมู่ที่ ๔ และหมู่ที่ ๖)
				๔	๑. ตำบลกอลำ ๒. ตำบลเขาตูม ๓. ตำบลเมาะมาวี (ยกเว้นหมู่ที่ ๑ หมู่ที่ ๒ หมู่ที่ ๓ หมู่ที่ ๔ และหมู่ที่ ๖)

รูปแบบที่	อำเภอ	จำนวนสมาชิกที่จะพึงมีทั้งอำเภอ	จำนวนเขตเลือกตั้ง	เขตเลือกตั้งที่	ท้องที่ที่ประกอบเป็นเขตเลือกตั้ง
๓	ยะรัง	๔	๔	๑	๑. ตำบลประจัน ๒. ตำบลสะดาวา ๓. ตำบลสะนอ ๔. ตำบลระแว้ง (เฉพาะหมู่ที่ ๑ และหมู่ที่ ๖)
				๒	๑. ตำบลยะรัง ๒. ตำบลปิตูมุดี ๓. ตำบลวัด (เฉพาะหมู่ที่ ๔) ๔. ตำบลระแว้ง (ยกเว้นหมู่ที่ ๑ และหมู่ที่ ๖)
				๓	๑. ตำบลกระโด ๒. ตำบลคลองใหม่ ๓. ตำบลวัด (ยกเว้นหมู่ที่ ๔) ๔. ตำบลเมาะมาวี (เฉพาะหมู่ที่ ๑ หมู่ที่ ๒ หมู่ที่ ๓ หมู่ที่ ๔ และหมู่ที่ ๖)
				๔	๑. ตำบลกอลำ ๒. ตำบลเขาตูม ๓. ตำบลเมาะมาวี (ยกเว้นหมู่ที่ ๑ หมู่ที่ ๒ หมู่ที่ ๓ หมู่ที่ ๔ และหมู่ที่ ๖)
๑	ยะหริ่ง	๔	๔	๑	๑. ตำบลยามู ๒. ตำบลบางปู ๓. ตำบลปิยามุมัง (เฉพาะหมู่ที่ ๑ หมู่ที่ ๒ และหมู่ที่ ๓)
				๒	๑. ตำบลตาแกะ ๒. ตำบลราตาปันยัง ๓. ตำบลตะโละ ๔. ตำบลปุลากง ๕. ตำบลมะนังยง ๖. ตำบลปิยามุมัง (ยกเว้นหมู่ที่ ๑ หมู่ที่ ๒ และหมู่ที่ ๓)

รูปแบบที่	อำเภอ	จำนวนสมาชิกที่จะพึงมีทั้งอำเภอ	จำนวนเขตเลือกตั้ง	เขตเลือกตั้งที่	ท้องที่ที่ประกอบเป็นเขตเลือกตั้ง
				๓	๑. ตำบลตาลีอายร์ ๒. ตำบลตันหยงดาลอ ๓. ตำบลสาบัน ๔. ตำบลตันหยงจึงงา ๕. ตำบลตอหลัง ๖. ตำบลบาโลย ๗. ตำบลจะรัง
				๔	๑. ตำบลแหลมโพธิ์ ๒. ตำบลตะโละกาโปร์ ๓. ตำบลหนองแรต
๒	ยะหริ่ง	๔	๔	๑	๑. ตำบลยามู ๒. ตำบลบางปู ๓. ตำบลปิยามุมัง (เฉพาะหมู่ที่ ๑ หมู่ที่ ๒ และหมู่ที่ ๓)
				๒	๑. ตำบลตาแกะ ๒. ตำบลราตาปันยัง ๓. ตำบลตะโละ ๔. ตำบลปุลากง ๕. ตำบลมะนังยง (ยกเว้นเขตเทศบาลตำบลตันหยง) ๖. ตำบลปิยามุมัง (ยกเว้นหมู่ที่ ๑ หมู่ที่ ๒ และหมู่ที่ ๓) ๗. ตำบลตาลีอายร์ (เฉพาะหมู่ที่ ๑ หมู่ที่ ๓ และหมู่ที่ ๔)
				๓	๑. ตำบลตันหยงดาลอ ๒. ตำบลสาบัน ๓. ตำบลตันหยงจึงงา ๔. ตำบลตอหลัง ๕. ตำบลบาโลย ๖. ตำบลจะรัง ๗. ตำบลตาลีอายร์ (เฉพาะหมู่ที่ ๑ หมู่ที่ ๓ และหมู่ที่ ๔) ๘. ตำบลมะนังยง (เฉพาะเขตเทศบาลตำบลตันหยง)
				๔	๑. ตำบลแหลมโพธิ์ ๒. ตำบลตะโละกาโปร์ ๓. ตำบลหนองแรต

รูปแบบที่	อำเภอ	จำนวนสมาชิกที่จะพึงมีทั้งอำเภอ	จำนวนเขตเลือกตั้ง	เขตเลือกตั้งที่	ท้องที่ที่ประกอบเป็นเขตเลือกตั้ง
๓	ยะหริ่ง	๔	๔	๑	๑. ตำบลยามู ๒. ตำบลบางปู ๓. ตำบลหนองแรต (เฉพาะหมู่ที่ ๑ หมู่ที่ ๒ หมู่ที่ ๓ หมู่ที่ ๕ และหมู่ที่ ๖)
				๒	๑. ตำบลตาแกะ ๒. ตำบลราตาปันยัง ๓. ตำบลตะโละ ๔. ตำบลปุลากง ๕. ตำบลปิยามุมัง ๖. ตำบลตาลีอายร์ (เฉพาะหมู่ที่ ๒ หมู่ที่ ๓ และหมู่ที่ ๔) ๗. ตำบลหนองแรต (ยกเว้นหมู่ที่ ๑ หมู่ที่ ๒ หมู่ที่ ๓ หมู่ที่ ๕ และหมู่ที่ ๖)
				๓	๑. ตำบลตันหยงดาลอ ๒. ตำบลสาบัน ๓. ตำบลตันหยงจึงงา ๔. ตำบลตอหลัง ๕. ตำบลบาโลย ๖. ตำบลมะนังยง ๗. ตำบลจะรัง (เฉพาะหมู่ที่ ๕) ๘. ตำบลตาลีอายร์ (ยกเว้นหมู่ที่ ๒ หมู่ที่ ๓ และหมู่ที่ ๔)
				๔	๑. ตำบลแหลมโพธิ์ ๒. ตำบลตะโละกาโปร์ ๓. ตำบลจะรัง (ยกเว้นหมู่ที่ ๕)

รูปแบบที่	อำเภอ	จำนวนสมาชิกที่จะพึงมีทั้งอำเภอ	จำนวนเขตเลือกตั้ง	เขตเลือกตั้งที่	ท้องที่ที่ประกอบเป็นเขตเลือกตั้ง
๑	โคกโพธิ์	๓	๓	๑	๑. ตำบลโคกโพธิ์ ๒. ตำบลป่าบอน ๓. ตำบลช้างให้ตก ๔. ตำบลทรายขาว
				๒	๑. ตำบลท่าเรือ ๒. ตำบลบางโกระ ๓. ตำบลมะกรูด ๔. ตำบลนาประดู่
				๓	๑. ตำบลนาเกตุ ๒. ตำบลควนโนรี ๓. ตำบลทุ่งพลา ๔. ตำบลปากล่อ
๒	โคกโพธิ์	๓	๓	๑	๑. ตำบลโคกโพธิ์ ๒. ตำบลท่าเรือ ๓. ตำบลนาเกตุ
				๒	๑. ตำบลควนโนรี ๒. ตำบลบางโกระ ๓. ตำบลมะกรูด ๔. ตำบลนาประดู่
				๓	๑. ตำบลช้างให้ตก ๒. ตำบลป่าบอน ๓. ตำบลทุ่งพลา ๔. ตำบลปากล่อ ๕. ทรายขาว
๓	โคกโพธิ์	๓	๓	๑	๑. ตำบลโคกโพธิ์ ๒. ตำบลท่าเรือ ๓. ตำบลช้างให้ตก ๔. ตำบลบางโกระ
				๒	๑. ตำบลควนโนรี ๒. ตำบลป่าบอน ๓. ตำบลมะกรูด ๔. ตำบลนาเกตุ
				๓	๑. ตำบลทรายขาว ๒. ตำบลนาประดู่ ๓. ตำบลทุ่งพลา ๔. ตำบลปากล่อ

รูปแบบที่	อำเภอ	จำนวนสมาชิกที่จะพึงมีทั้งอำเภอ	จำนวนเขตเลือกตั้ง	เขตเลือกตั้งที่	ท้องที่ที่ประกอบเป็นเขตเลือกตั้ง
๑	สายบุรี	๓	๓	๑	๑. ตำบลตะลุบัน ๒. ตำบลปะเสยะวอ
				๒	๑. ตำบลละหาร ๒. ตำบลมะนังดาลำ ๓. ตำบลกะดุนง ๔. ตำบลตะบิ้ง (เฉพาะหมู่ที่ ๓ หมู่ที่ ๔ หมู่ที่ ๕ และหมู่ที่ ๖)
				๓	๑. ตำบลเตราะบอน ๒. ตำบลทุ่งคล้า ๓. ตำบลแป้น ๔. ตำบลบางเก่า ๕. ตำบลบือเระ ๖. ตำบลตะบิ้ง (ยกเว้นหมู่ที่ ๓ หมู่ที่ ๔ หมู่ที่ ๕ และหมู่ที่ ๖)
๒	สายบุรี	๓	๓	๑	๑. ตำบลตะลุบัน ๒. ตำบลปะเสยะวอ
				๒	๑. ตำบลละหาร ๒. ตำบลมะนังดาลำ ๓. ตำบลบือเระ ๔. ตำบลตะบิ้ง
				๓	๑. ตำบลเตราะบอน ๒. ตำบลทุ่งคล้า ๓. ตำบลแป้น ๔. ตำบลบางเก่า ๕. ตำบลกะดุนง
๓	สายบุรี	๓	๓	๑	๑. ตำบลตะลุบัน ๒. ตำบลปะเสยะวอ
				๒	๑. ตำบลละหาร ๒. ตำบลมะนังดาลำ ๓. ตำบลกะดุนง ๔. ตำบลตะบิ้ง (เฉพาะหมู่ที่ ๒ หมู่ที่ ๓ หมู่ที่ ๔ หมู่ที่ ๕ และหมู่ที่ ๖)

รูปแบบที่	อำเภอ	จำนวนสมาชิกที่จะพึงมีทั้งอำเภอ	จำนวนเขตเลือกตั้ง	เขตเลือกตั้งที่	ท้องที่ที่ประกอบเป็นเขตเลือกตั้ง
				๓	๑. ตำบลเตราะบอน ๒. ตำบลทุ่งคล้า ๓. ตำบลแป้น ๔. ตำบลบางเก่า ๕. ตำบลบือเระ ๖. ตำบลตะบิ้ง (ยกเว้นหมู่ที่ ๒ หมู่ที่ ๓ หมู่ที่ ๔ หมู่ที่ ๕ และหมู่ที่ ๖)
๑	หนองจิก	๓	๓	๑	๑. ตำบลเกาะเปาะ ๒. ตำบลดอนรัก ๓. ตำบลลิปะสะโง ๔. ตำบลยาบี ๕. ตำบลคอลอตันหยง ๖. ตำบลดาโต๊ะ
				๒	๑. ตำบลปุโละปุโย ๒. ตำบลตุยง ๓. ตำบลบางตาวา ๔. ตำบลบางเขา (เฉพาะหมู่ที่ ๑ หมู่ที่ ๒ และหมู่ที่ ๖)
				๓	๑. ตำบลบ่อทอง ๒. ตำบลท่ากำชำ ๓. ตำบลบางเขา (ยกเว้นหมู่ที่ ๑ หมู่ที่ ๒ และหมู่ที่ ๖)
๒	หนองจิก	๓	๓	๑	๑. ตำบลดอนรัก ๒. ตำบลลิปะสะโง ๓. ตำบลยาบี ๔. ตำบลคอลอตันหยง ๕. ตำบลดาโต๊ะ ๖. ตำบลปุโละปุโย (เฉพาะหมู่ที่ ๑ หมู่ที่ ๒ หมู่ที่ ๓ หมู่ที่ ๖ หมู่ที่ ๗ หมู่ที่ ๘ และหมู่ที่ ๙)
				๒	๑. ตำบลเกาะเปาะ ๒. ตำบลตุยง ๓. ตำบลบางตาวา ๔. ตำบลบางเขา

รูปแบบที่	อำเภอ	จำนวนสมาชิกที่จะพึงมีทั้งอำเภอ	จำนวนเขตเลือกตั้ง	เขตเลือกตั้งที่	ท้องที่ที่ประกอบเป็นเขตเลือกตั้ง
				๓	๑. ตำบลบ่อทอง ๒. ตำบลท่ากำชำ ๓. ตำบลปุโละปุโย (ยกเว้นหมู่ที่ ๑ หมู่ที่ ๒ หมู่ที่ ๓ หมู่ที่ ๖ หมู่ที่ ๗ หมู่ที่ ๘ และหมู่ที่ ๙)
๓	หนองจิก	๓	๓	๑	๑. ตำบลดอนรัก (เฉพาะหมู่ที่ ๒ หมู่ที่ ๓ หมู่ที่ ๕ หมู่ที่ ๖ และหมู่ที่ ๗) ๒. ตำบลลิปะสะโง ๓. ตำบลยาบี ๔. ตำบลคอลอตันหยง ๕. ตำบลดาโต๊ะ ๖. ตำบลเกาะเปาะ ๗. ตำบลปุโละปุโย (เฉพาะหมู่ที่ ๒ หมู่ที่ ๓ หมู่ที่ ๖ หมู่ที่ ๗ หมู่ที่ ๘ และหมู่ที่ ๙)
				๒	๑. ตำบลดอนรัก (ยกเว้นหมู่ที่ ๒ หมู่ที่ ๓ หมู่ที่ ๕ หมู่ที่ ๖ และหมู่ที่ ๗) ๒. ตำบลตุยง ๓. ตำบลบางตาวา ๔. ตำบลบางเขา ๕. ตำบลปุโละปุโย (เฉพาะหมู่ที่ ๑)
				๓	๑. ตำบลบ่อทอง ๒. ตำบลท่ากำชำ ๓. ตำบลปุโละปุโย (เฉพาะหมู่ที่ ๔ และหมู่ที่ ๕)
๑	ปะนาเระ	๒	๒	๑	๑. ตำบลปะนาเระ ๒. ตำบลท่าข้าม ๓. ตำบลบ้านนอก ๔. ตำบลดอน ๕. ตำบลควน

รูปแบบที่	อำเภอ	จำนวนสมาชิกที่จะพึงมีทั้งอำเภอ	จำนวนเขตเลือกตั้ง	เขตเลือกตั้งที่	ท้องที่ที่ประกอบเป็นเขตเลือกตั้ง
๑	ปะนาเระ	๒	๒	๑	๑. ตำบลปะนาเระ ๒. ตำบลท่าข้าม ๓. ตำบลบ้านนอก ๔. ตำบลดอน ๕. ตำบลควน
				๒	๑. ตำบลท่าน้ำ ๒. ตำบลคอกกระบือ ๓. ตำบลพ่อมิ่ง ๔. ตำบลบ้านกลาง ๕. ตำบลบ้านน้ำบ่อ
๒	ปะนาเระ	๒	๒	๑	๑. ตำบลปะนาเระ ๒. ตำบลท่าข้าม ๓. ตำบลบ้านนอก ๔. ตำบลบ้านกลาง (เฉพาะหมู่ที่ ๑ หมู่ที่ ๔ หมู่ที่ ๕ หมู่ที่ ๗ หมู่ที่ ๘ และหมู่ที่ ๙)
				๒	๑. ตำบลดอน ๒. ตำบลคอกกระบือ ๓. ตำบลพ่อมิ่ง ๔. ตำบลควน ๕. ตำบลบ้านน้ำบ่อ ๖. ตำบลท่าน้ำ ๗. ตำบลบ้านกลาง (ยกเว้นหมู่ที่ ๑ หมู่ที่ ๔ หมู่ที่ ๕ หมู่ที่ ๗ หมู่ที่ ๘ และหมู่ที่ ๙)

รูปแบบที่	อำเภอ	จำนวนสมาชิกที่จะพึงมีทั้งอำเภอ	จำนวนเขตเลือกตั้ง	เขตเลือกตั้งที่	ท้องที่ที่ประกอบเป็นเขตเลือกตั้ง
๓	ปะนาเระ	๒	๒	๑	๑. ตำบลปะนาเระ ๒. ตำบลท่าข้าม ๓. ตำบลบ้านนอก ๔. ตำบลบ้านกลาง (เฉพาะหมู่ที่ ๑ หมู่ที่ ๒ หมู่ที่ ๔ หมู่ที่ ๕ หมู่ที่ ๗ หมู่ที่ ๘ และหมู่ที่ ๙)
				๒	๑. ตำบลดอน ๒. ตำบลคอกกระบือ ๓. ตำบลพ่อมิ่ง ๔. ตำบลควน ๕. ตำบลบ้านน้ำบ่อ ๖. ตำบลท่าน้ำ ๗. ตำบลบ้านกลาง (ยกเว้นหมู่ที่ ๑ หมู่ที่ ๒ หมู่ที่ ๔ หมู่ที่ ๕ หมู่ที่ ๗ หมู่ที่ ๘ และหมู่ที่ ๙)

ข้อมูลเปรียบเทียบจำนวนราษฎรในแต่ละรูปแบบ

การแบ่งเขตเลือกตั้งสมาชิกสภาองค์การบริหารส่วนจังหวัดปัตตานี เพิ่มเติม จำนวน 6 อำเภอ

ลำดับที่	อำเภอ	รูปแบบที่	จำนวนราษฎร ณ วันที่ 31 ธันวาคม 2566			
			จำนวนราษฎรในเขตเลือกตั้ง	ผลต่างกับค่าเฉลี่ย		ผลรวมของผลต่างของค่าเฉลี่ย
				จำนวน (คน)	ร้อยละ	
1	ยะรัง	1	เขต 1 = 23,965 คน	-401	-1.64	8.65
			เขต 2 = 24,297 คน	-69	-0.28	
			เขต 3 = 25,655 คน	1,289	5.29	
			เขต 4 = 23,546 คน	-820	-3.36	
			รวม = 97,463 คน			
			ค่าเฉลี่ยต่อเขต **24,366**			
		2	เขต 1 = 23,472 คน	-894	-3.67	8.81
			เขต 2 = 23,889 คน	-477	-1.96	
			เขต 3 = 24,484 คน	118	0.49	
			เขต 4 = 25,618 คน	1,252	5.14	
			รวม = 97,463 คน			
			ค่าเฉลี่ยต่อเขต **24,366**			
		3	เขต 1 = 23,965 คน	-401	-1.64	9.12
			เขต 2 = 23,396 คน	-970	-3.98	
			เขต 3 = 24,484 คน	118	0.49	
			เขต 4 = 25,618 คน	1,252	5.14	
			รวม = 97,463 คน			
			ค่าเฉลี่ยต่อเขต **24,366**			

ลำดับที่	อำเภอ	รูปแบบที่	จำนวนราษฎร ณ วันที่ 31 ธันวาคม 2566			
			จำนวนราษฎรในเขตเลือกตั้ง	ผลต่างกับค่าเฉลี่ย		ผลรวมของผลต่างของค่าเฉลี่ย
				จำนวน (คน)	ร้อยละ	
2	ยะหริ่ง	1	เขต 1 = 22,053 คน	-971	-4.22	7.45
			เขต 2 = 22,681 คน	-343	-1.49	
			เขต 3 = 23,767 คน	743	3.23	
			เขต 4 = 23,596 คน	572	2.48	
			รวม = 92,097 คน			
			ค่าเฉลี่ยต่อเขต **23,024**			
		2	เขต 1 = 22,053 คน	-971	-4.22	8.90
			เขต 2 = 22,347 คน	-677	-2.94	
			เขต 3 = 24,101 คน	1,077	4.68	
			เขต 4 = 23,596 คน	572	2.48	
			รวม = 92,097 คน			
			ค่าเฉลี่ยต่อเขต **23,024**			
		3	เขต 1 = 23,256 คน	232	1.01	9.20
			เขต 2 = 22,000 คน	-1,024	-4.45	
			เขต 3 = 22,724 คน	-300	-1.30	
			เขต 4 = 24,117 คน	1,093	4.75	
			รวม = 92,097 คน			
			ค่าเฉลี่ยต่อเขต **23,024**			

ลำดับที่	อำเภอ	รูปแบบที่	จำนวนราษฎร ณ วันที่ 31 ธันวาคม 2566			
			จำนวนราษฎรในเขตเลือกตั้ง	ผลต่างกับค่าเฉลี่ย		ผลรวมของผลต่างของค่าเฉลี่ย
				จำนวน (คน)	ร้อยละ	
3	โคกโพธิ์	1	เขต 1 = 22,676 คน	-447	-1.93	
			เขต 2 = 23,094 คน	-29	-0.13	
			เขต 3 = 23,600 คน	477	2.06	3.99
			รวม = 69,370 คน			
			ค่าเฉลี่ยต่อเขต **23,123**			
		2	เขต 1 = 23,778 คน	655	2.83	
			เขต 2 = 23,351 คน	228	0.98	
			เขต 3 = 22,241 คน	-882	-3.82	6.65
			รวม = 69,370 คน			
			ค่าเฉลี่ยต่อเขต **23,123**			
		3	เขต 1 = 21,817 คน	-1,306	-5.65	
			เขต 2 = 23,455 คน	332	1.43	
			เขต 3 = 24,098 คน	975	4.22	9.87
			รวม = 69,370 คน			
			ค่าเฉลี่ยต่อเขต **23,123**			
4	สายบุรี	1	เขต 1 = 23,414 คน	-689	-2.86	
			เขต 2 = 23,542 คน	-561	-2.33	
			เขต 3 = 25,353 คน	1,250	5.19	8.05
			รวม = 72,309 คน			
			ค่าเฉลี่ยต่อเขต **24,103**			
		2	เขต 1 = 23,414 คน	-689	-2.86	
			เขต 2 = 23,831 คน	-272	-1.13	
			เขต 3 = 25,064 คน	961	3.99	6.85
			รวม = 72,309 คน			
			ค่าเฉลี่ยต่อเขต **24,103**			
		3	เขต 1 = 23,414 คน	-689	-2.86	

ลำดับที่	อำเภอ	รูปแบบที่	จำนวนราษฎร ณ วันที่ 31 ธันวาคม 2566			
			จำนวนราษฎรในเขตเลือกตั้ง	ผลต่างกับค่าเฉลี่ย		ผลรวมของผลต่างของค่าเฉลี่ย
				จำนวน (คน)	ร้อยละ	
			เขต 2 = 24,516 คน	413	1.71	4.57
			เขต 3 = 24,379 คน	276	1.15	
			รวม = 72,309 คน			
			ค่าเฉลี่ยต่อเขต **24,103**			
5	หนองจิก	1	เขต 1 = 26,331 คน	-1,330	-4.81	9.93
			เขต 2 = 29,076 คน	1,415	5.12	
			เขต 3 = 27,575 คน	-86	-0.31	
			รวม = 82,982 คน			
			ค่าเฉลี่ยต่อเขต **27,661**			
		2	เขต 1 = 28,895 คน	1,234	4.46	8.55
			เขต 2 = 27,557 คน	-104	-0.38	
			เขต 3 = 26,530 คน	-1,131	-4.09	
			รวม = 82,982 คน			
			ค่าเฉลี่ยต่อเขต **27,661**			
		3	เขต 1 = 28,182 คน	521	1.88	6.29
			เขต 2 = 28,270 คน	609	2.20	
			เขต 3 = 26,530 คน	-1,131	-4.09	
			รวม = 82,982 คน			
			ค่าเฉลี่ยต่อเขต **27,661**			

ลำดับที่	อำเภอ	รูปแบบที่	จำนวนราษฎร ณ วันที่ 31 ธันวาคม 2566			
			จำนวนราษฎรในเขตเลือกตั้ง	ผลต่างกับค่าเฉลี่ย		ผลรวมของผลต่างของค่าเฉลี่ย
				จำนวน (คน)	ร้อยละ	
6	ปะนาเระ	1	เขต 1 = 23,352 คน	-703	-2.92	5.84
			เขต 2 = 24,758 คน	703	2.92	
			รวม = 48,110 คน			
			ค่าเฉลี่ยต่อเขต 24,055			
		2	เขต 1 = 23,700 คน	-355	-1.48	2.96
			เขต 2 = 24,410 คน	355	1.48	
			รวม = 48,110 คน			
			ค่าเฉลี่ยต่อเขต 24,055			
		3	เขต 1 = 24,569 คน	514	2.14	4.28
			เขต 2 = 23,541 คน	-514	-2.14	
			รวม = 48,110 คน			
			ค่าเฉลี่ยต่อเขต 24,055			

แผนที่แนวเขตเลือกตั้งสมาชิกสภาองค์การบริหารส่วนจังหวัดปัตตานี

อำเภอยะรัง จำนวน 4 เขตเลือกตั้ง

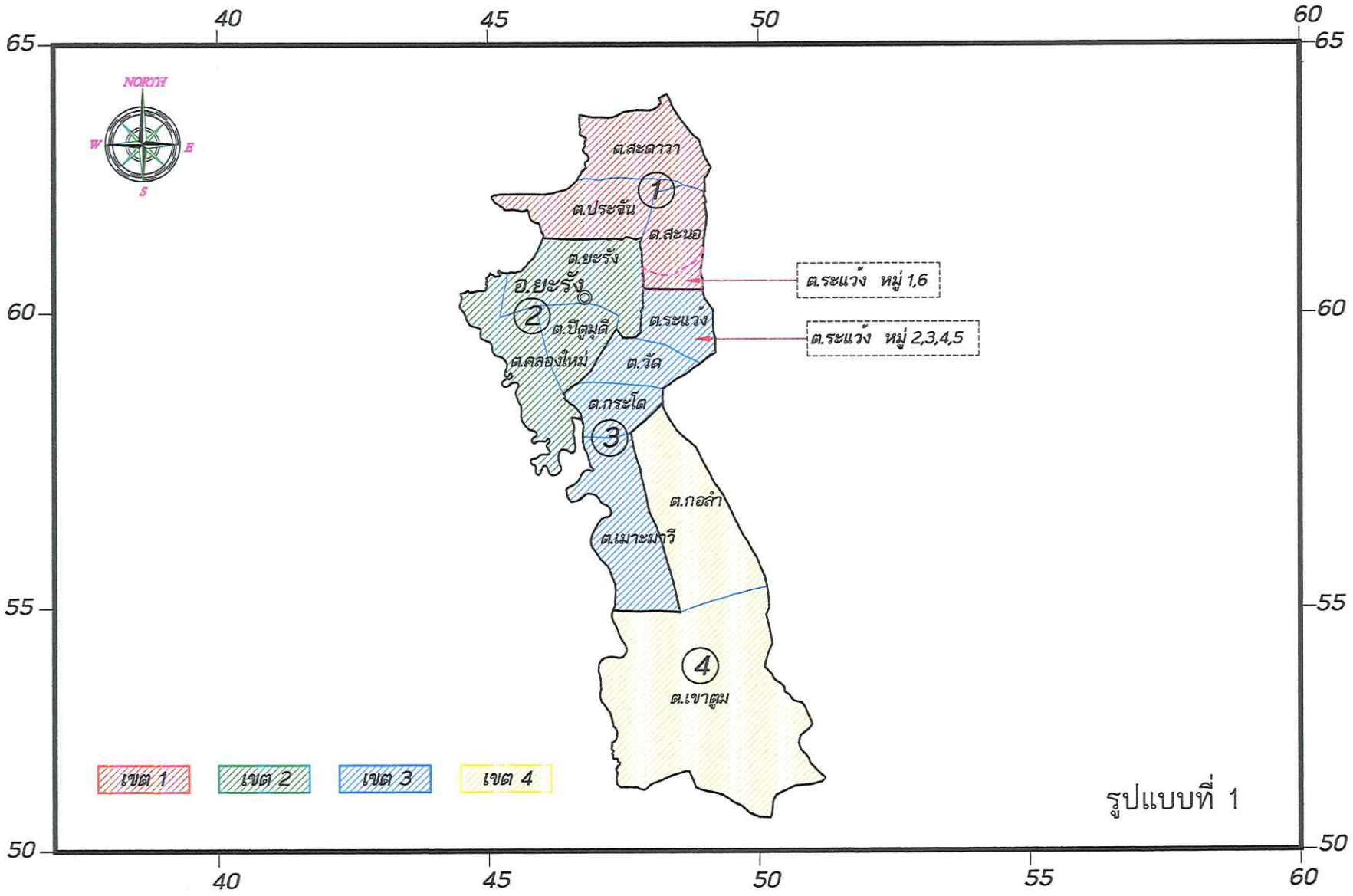

รูปแบบที่ 1

แผนที่แนวเขตเลือกตั้งสมาชิกสภาองค์การบริหารส่วนจังหวัดปัตตานี

อำเภอยะรัง จำนวน 4 เขตเลือกตั้ง

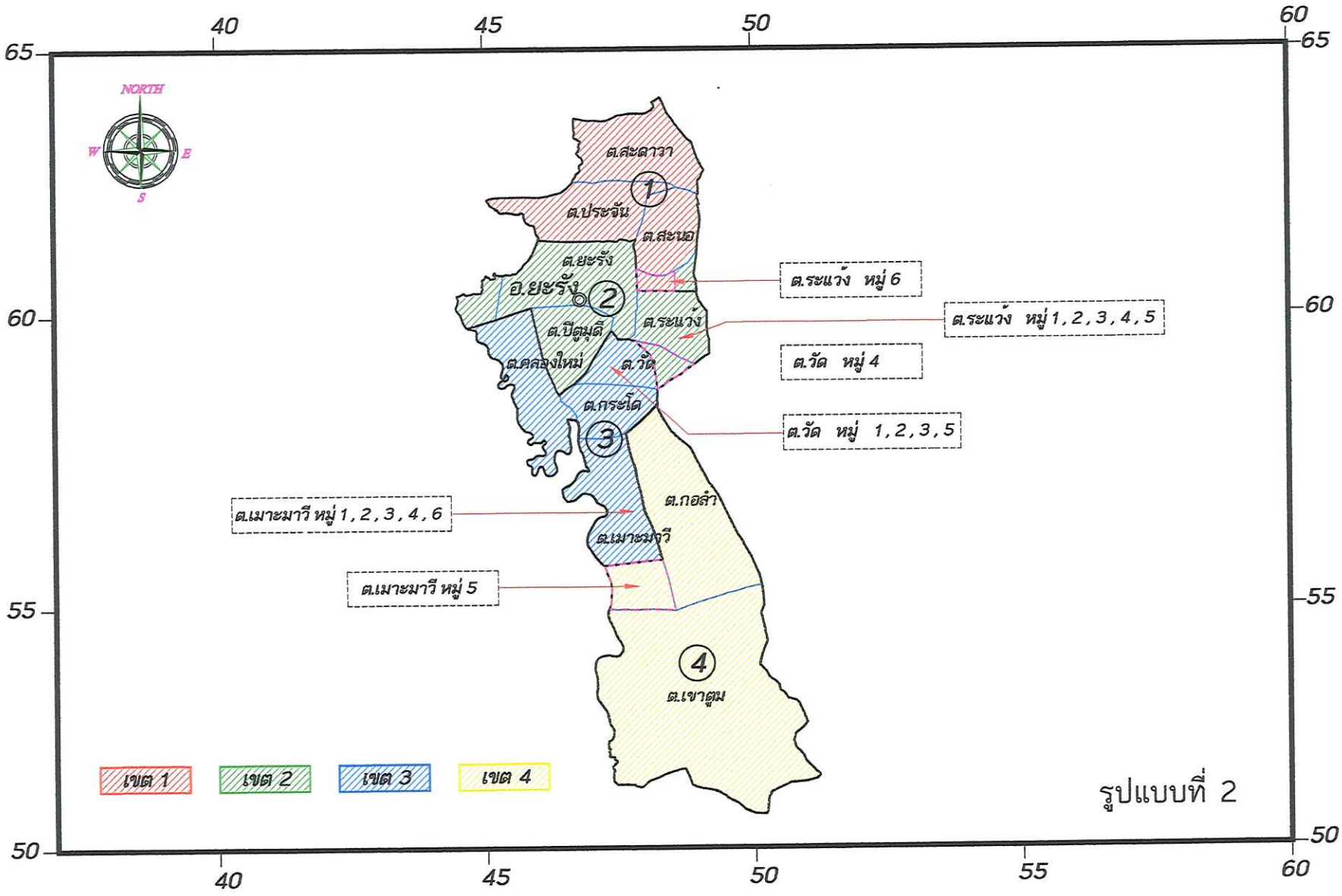

รูปแบบที่ 2

แผนที่แนวเขตเลือกตั้งสมาชิกสภาองค์การบริหารส่วนจังหวัดปัตตานี

อำเภอยะรัง จำนวน 4 เขตเลือกตั้ง

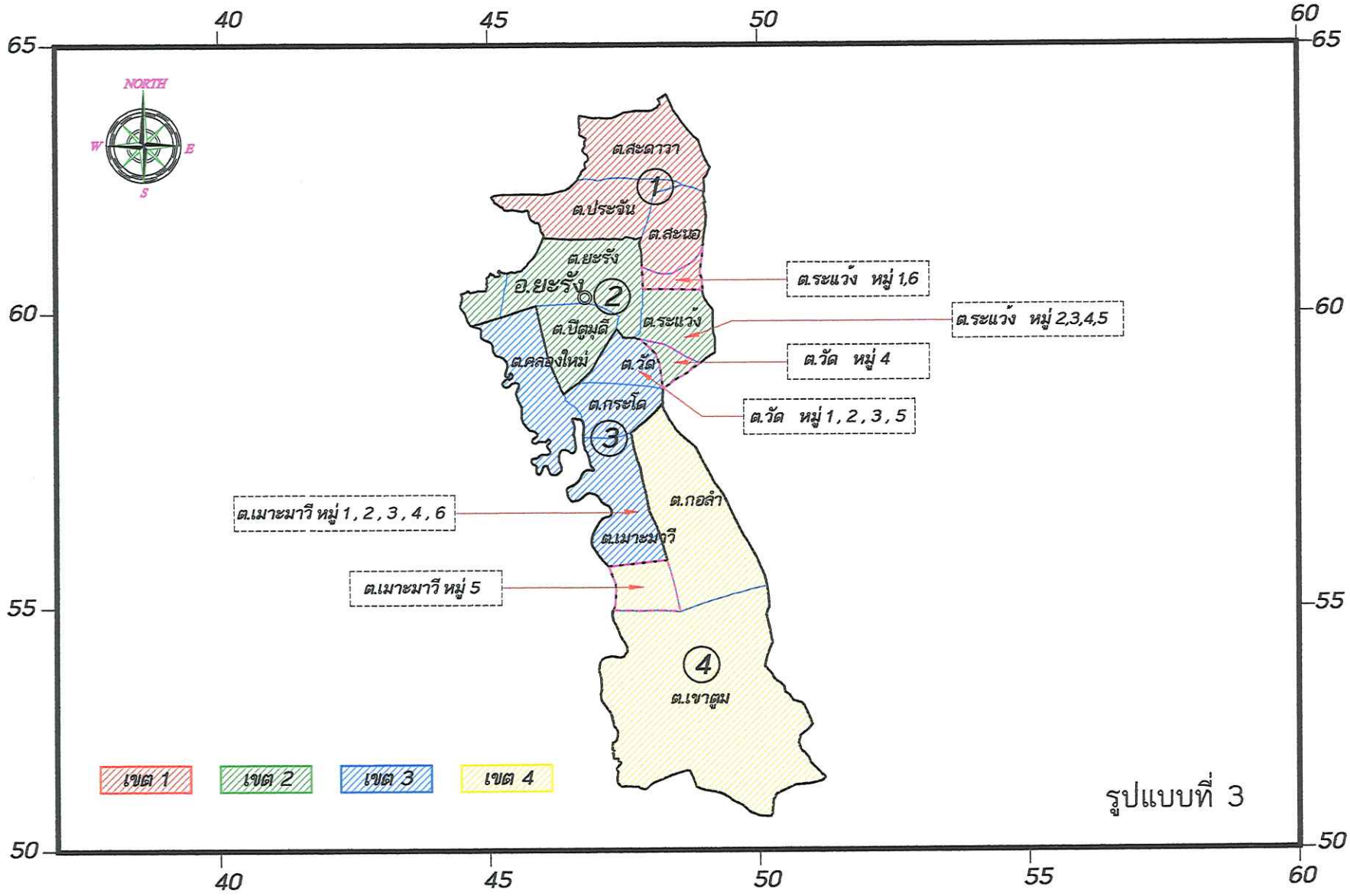

แผนที่แนวเขตเลือกตั้งสมาชิกสภาองค์การบริหารส่วนจังหวัดปัตตานี

อำเภอยะหริ่ง จำนวน 4 เขตเลือกตั้ง

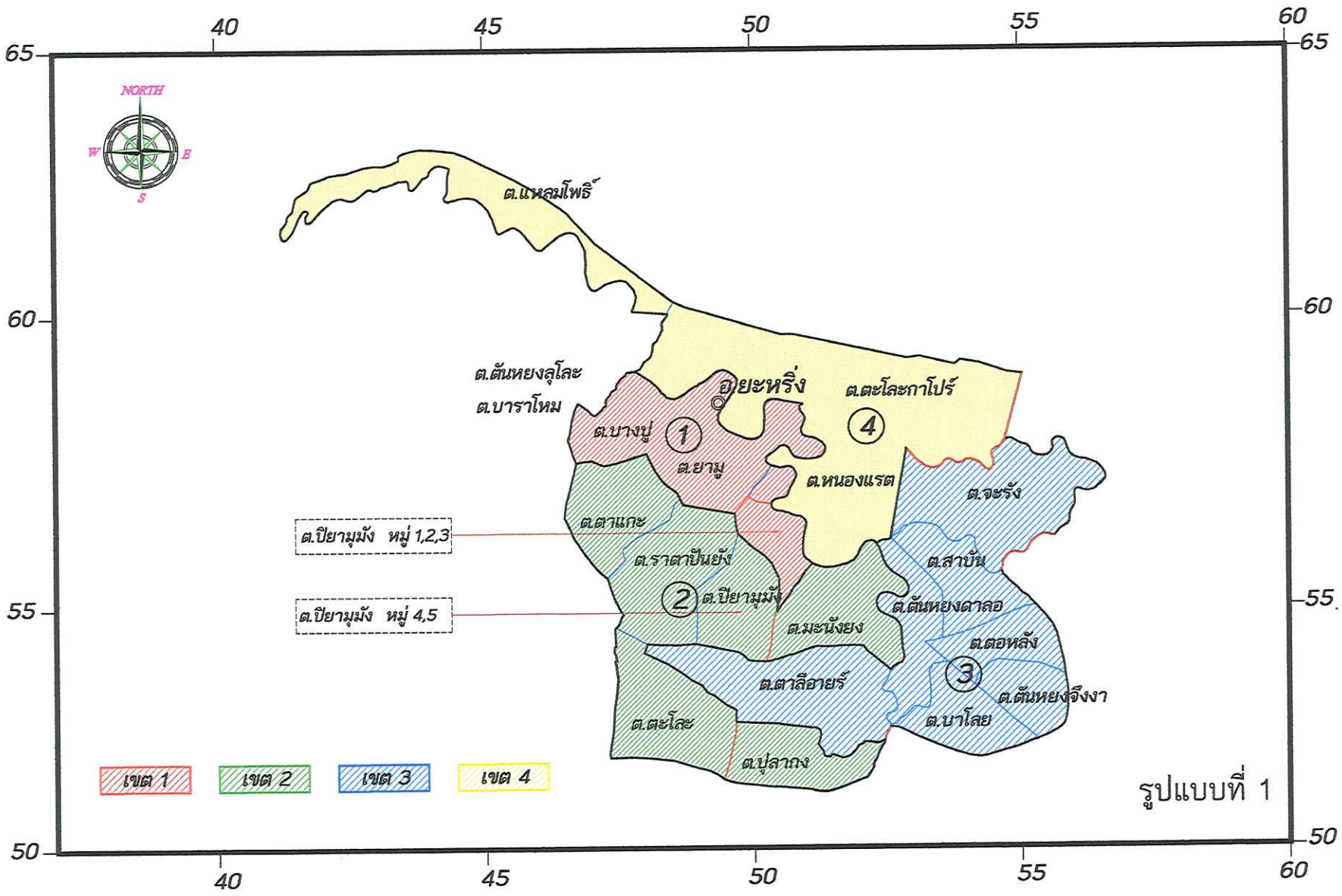

รูปแบบที่ 1

แผนที่แนวเขตเลือกตั้งสมาชิกสภาองค์การบริหารส่วนจังหวัดปัตตานี

อำเภอยะหริ่ง จำนวน 4 เขตเลือกตั้ง

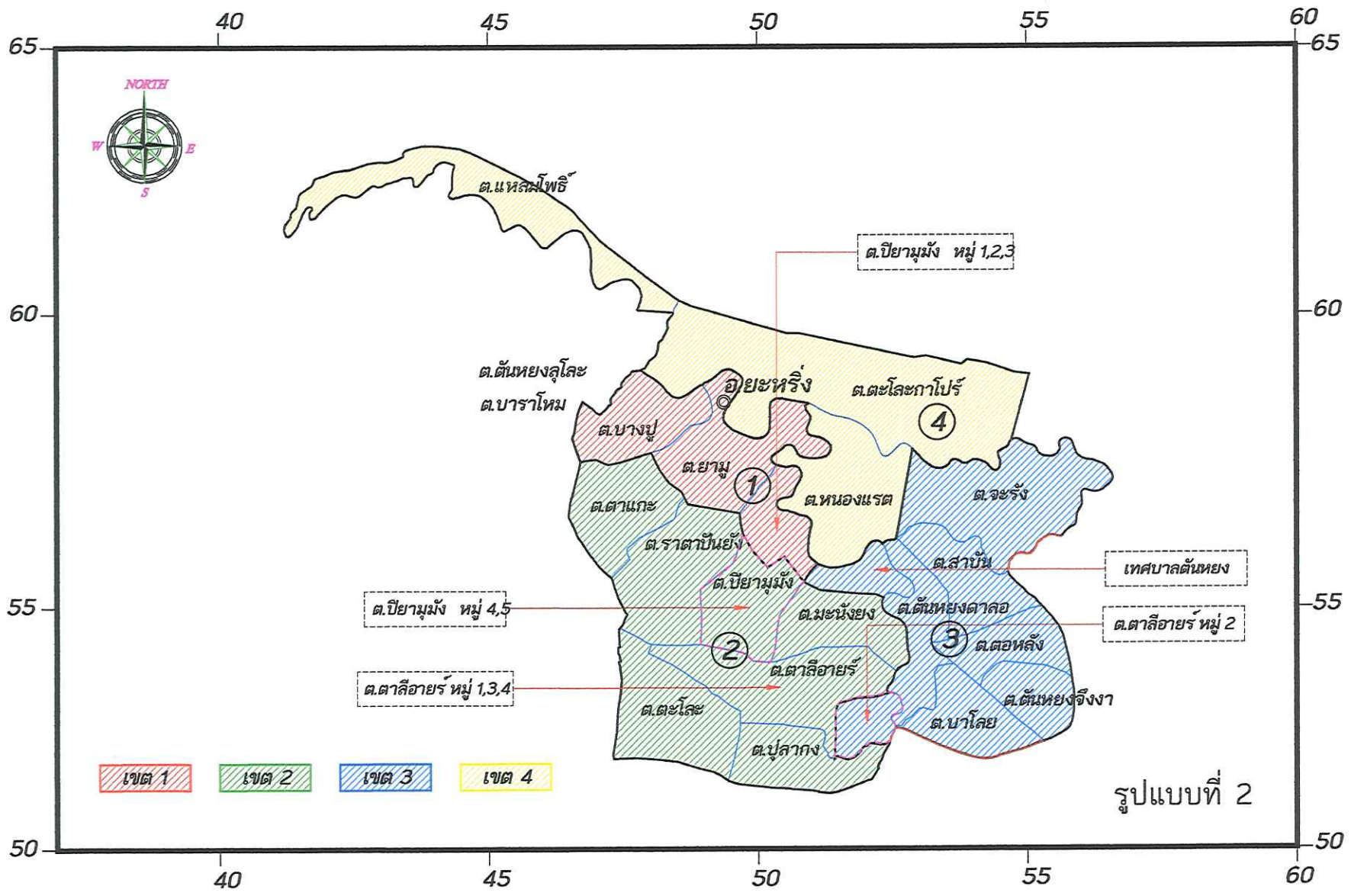

แผนที่แนวเขตเลือกตั้งสมาชิกสภาองค์การบริหารส่วนจังหวัดปัตตานี

อำเภอยะหริ่ง จำนวน 4 เขตเลือกตั้ง

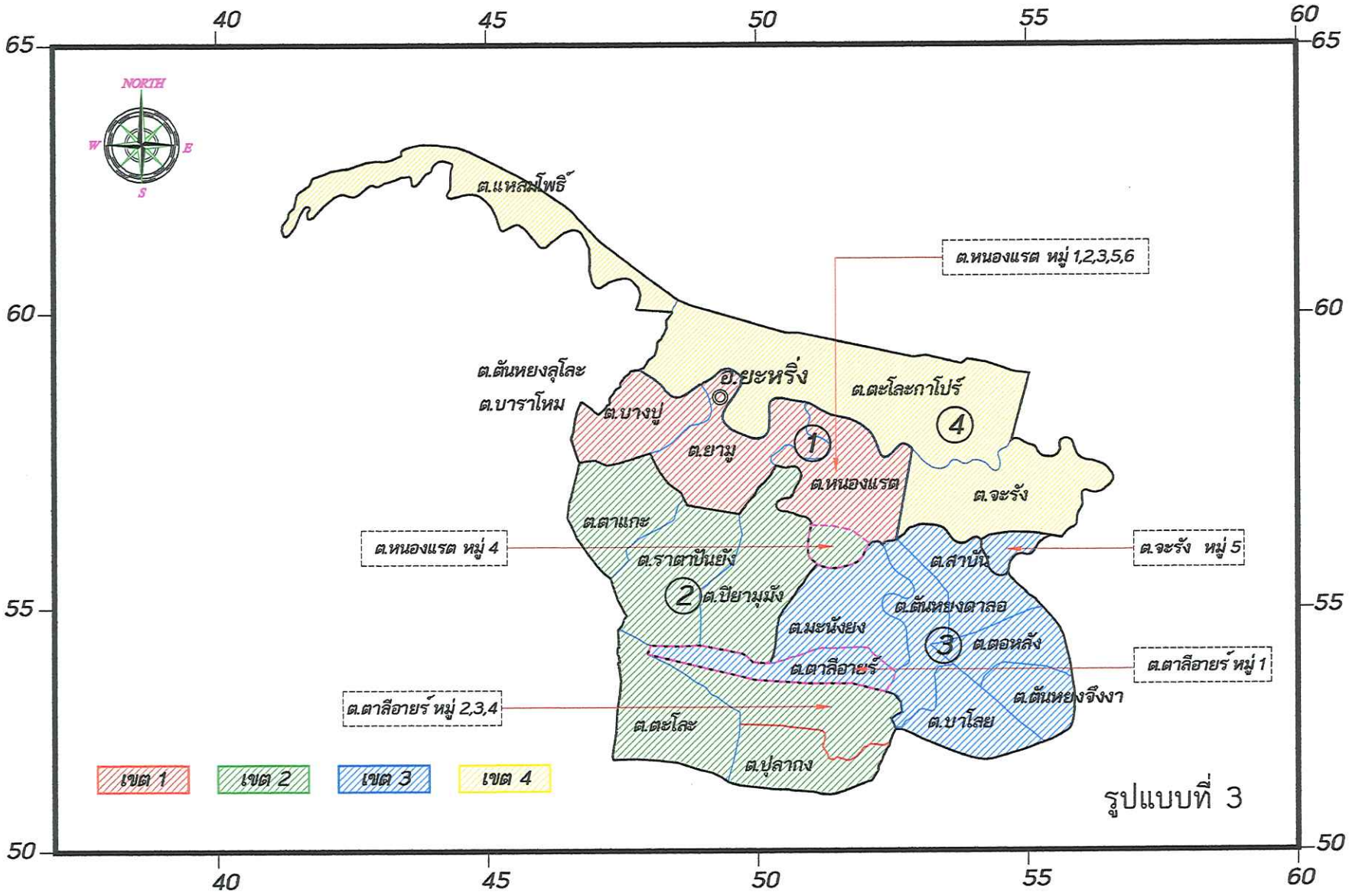

รูปแบบที่ 3

แผนที่แนวเขตเลือกตั้งสมาชิกสภาองค์การบริหารส่วนจังหวัดปัตตานี
อำเภอโคกโพธิ์ จำนวน 3 เขตเลือกตั้ง

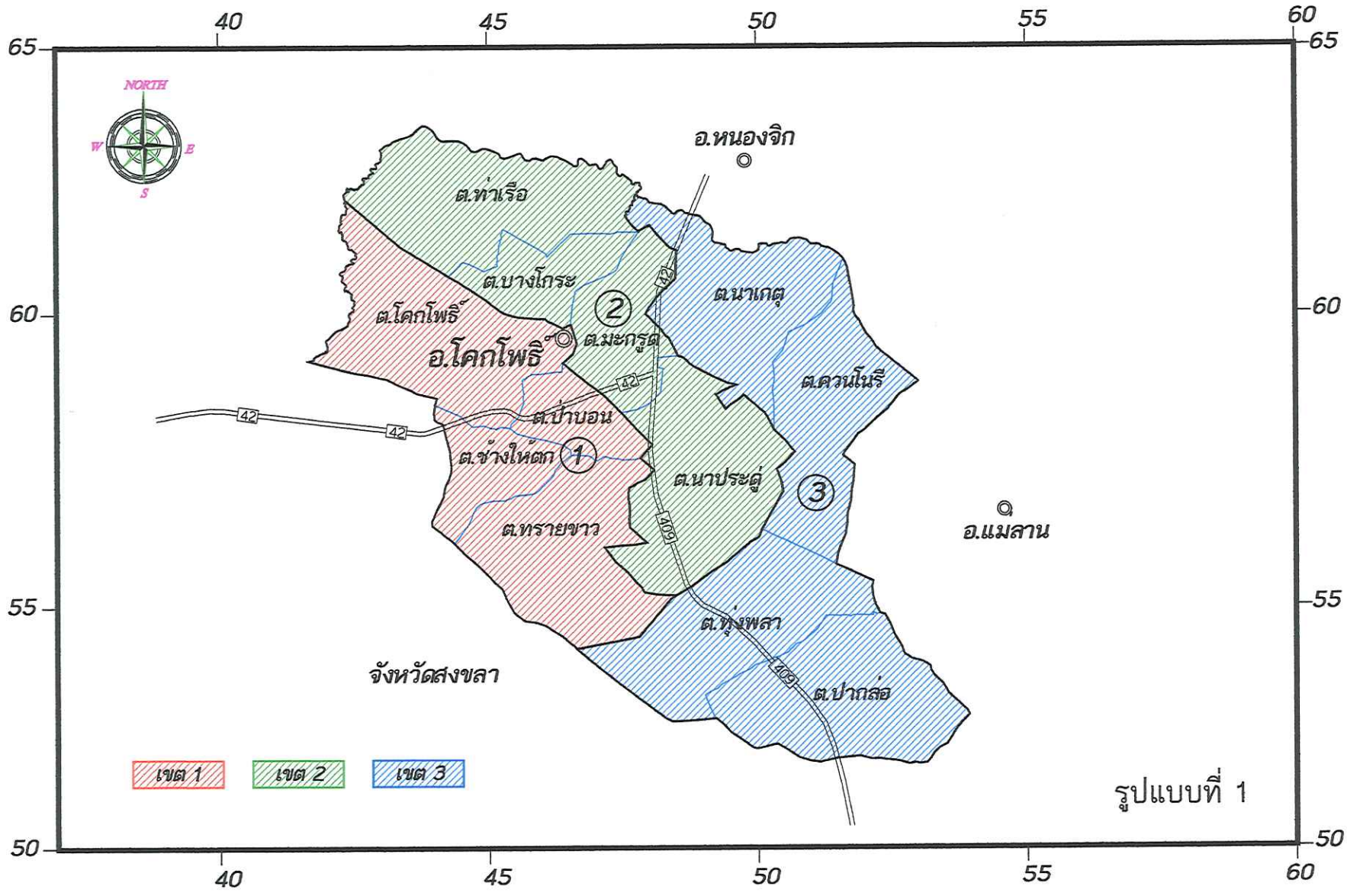

รูปแบบที่ 1

แผนที่แนวเขตเลือกตั้งสมาชิกสภาองค์การบริหารส่วนจังหวัดปัตตานี
อำเภอโคกโพธิ์ จำนวน 3 เขตเลือกตั้ง

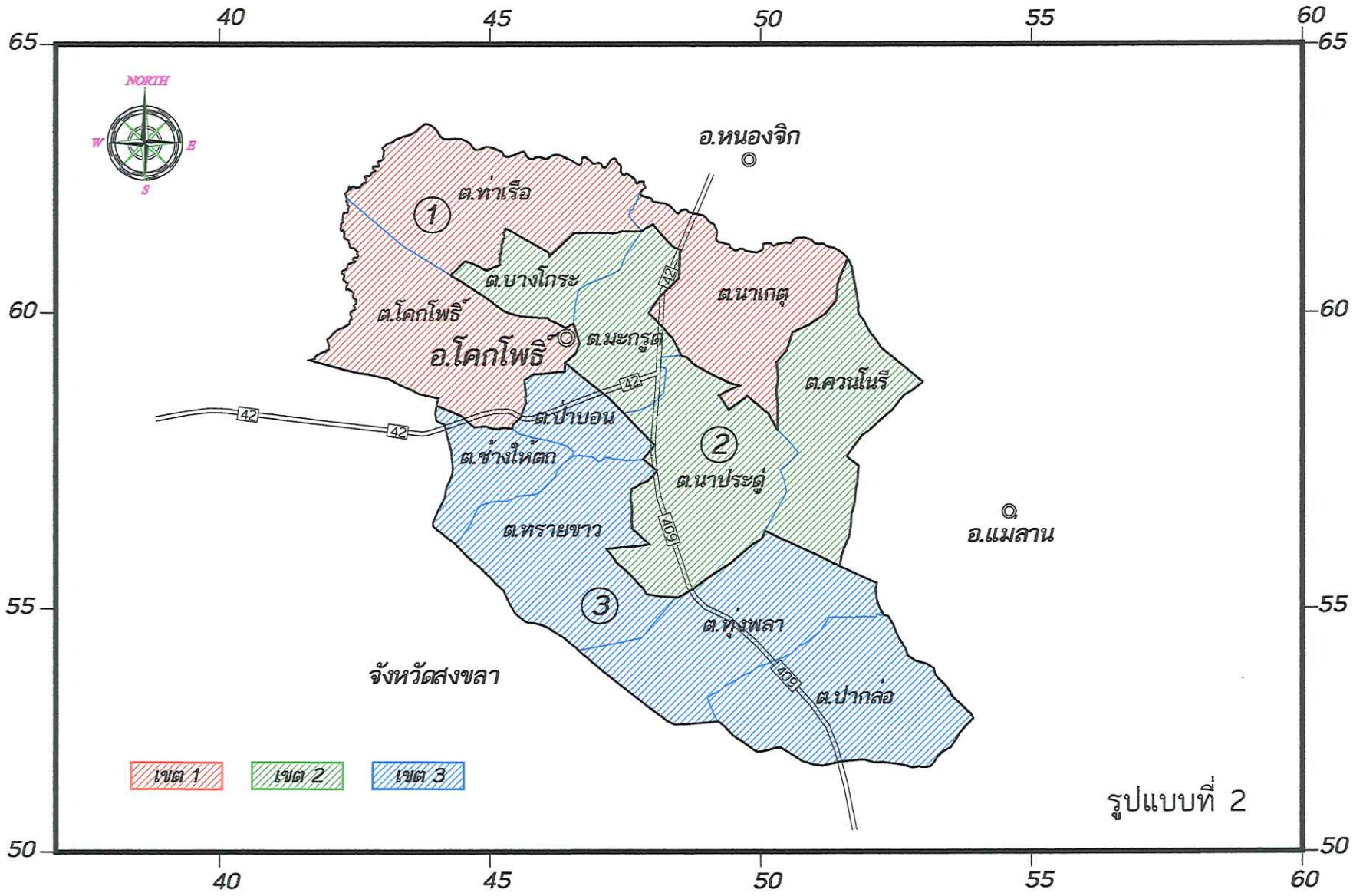

รูปแบบที่ 2

แผนที่แนวเขตเลือกตั้งสมาชิกสภาองค์การบริหารส่วนจังหวัดปัตตานี
อำเภอโคกโพธิ์ จำนวน 3 เขตเลือกตั้ง

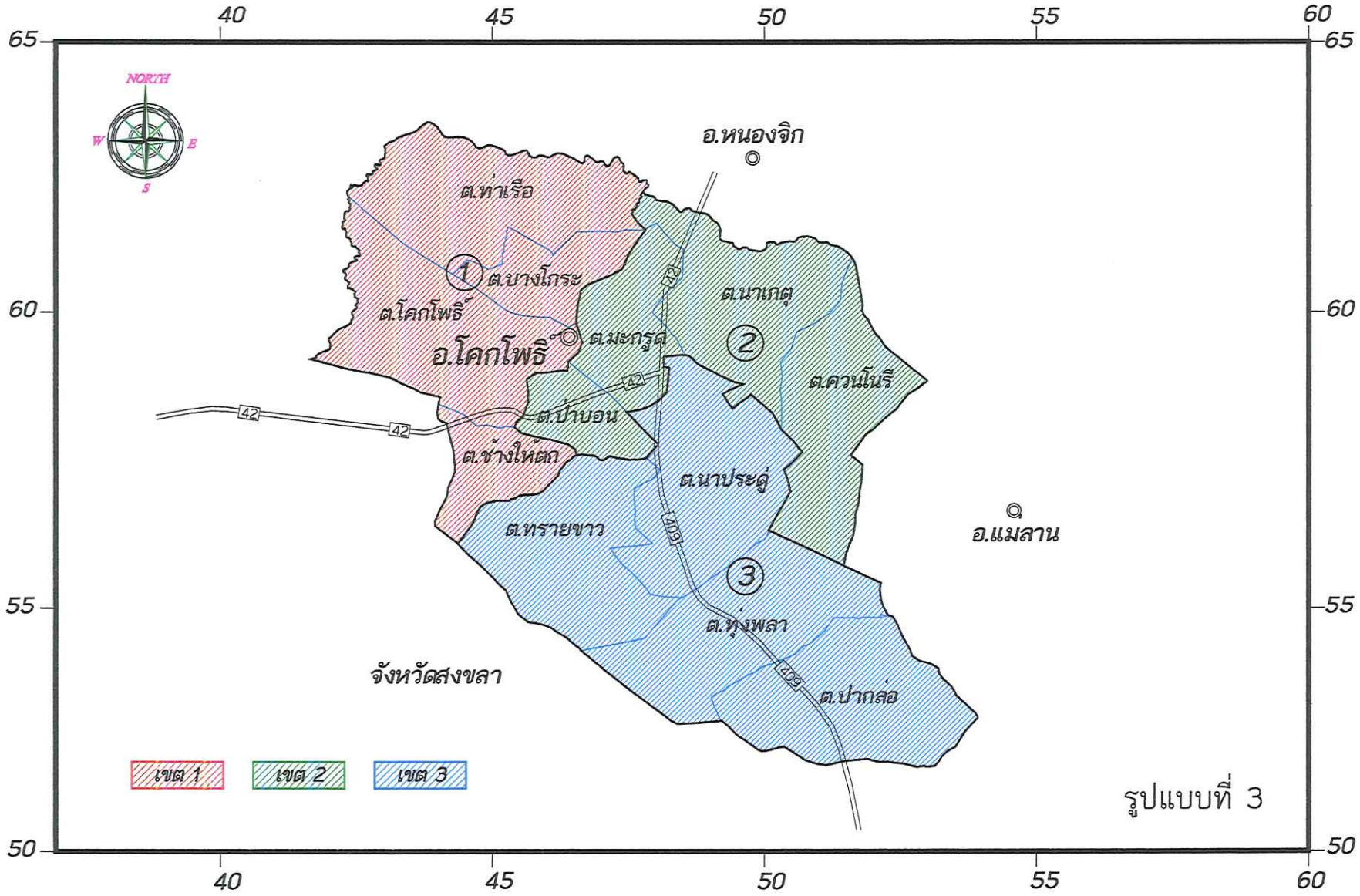

รูปแบบที่ 3

แผนที่แนวเขตเลือกตั้งสมาชิกสภาองค์การบริหารส่วนจังหวัดปัตตานี

อำเภอสายบุรี จำนวน 3 เขตเลือกตั้ง

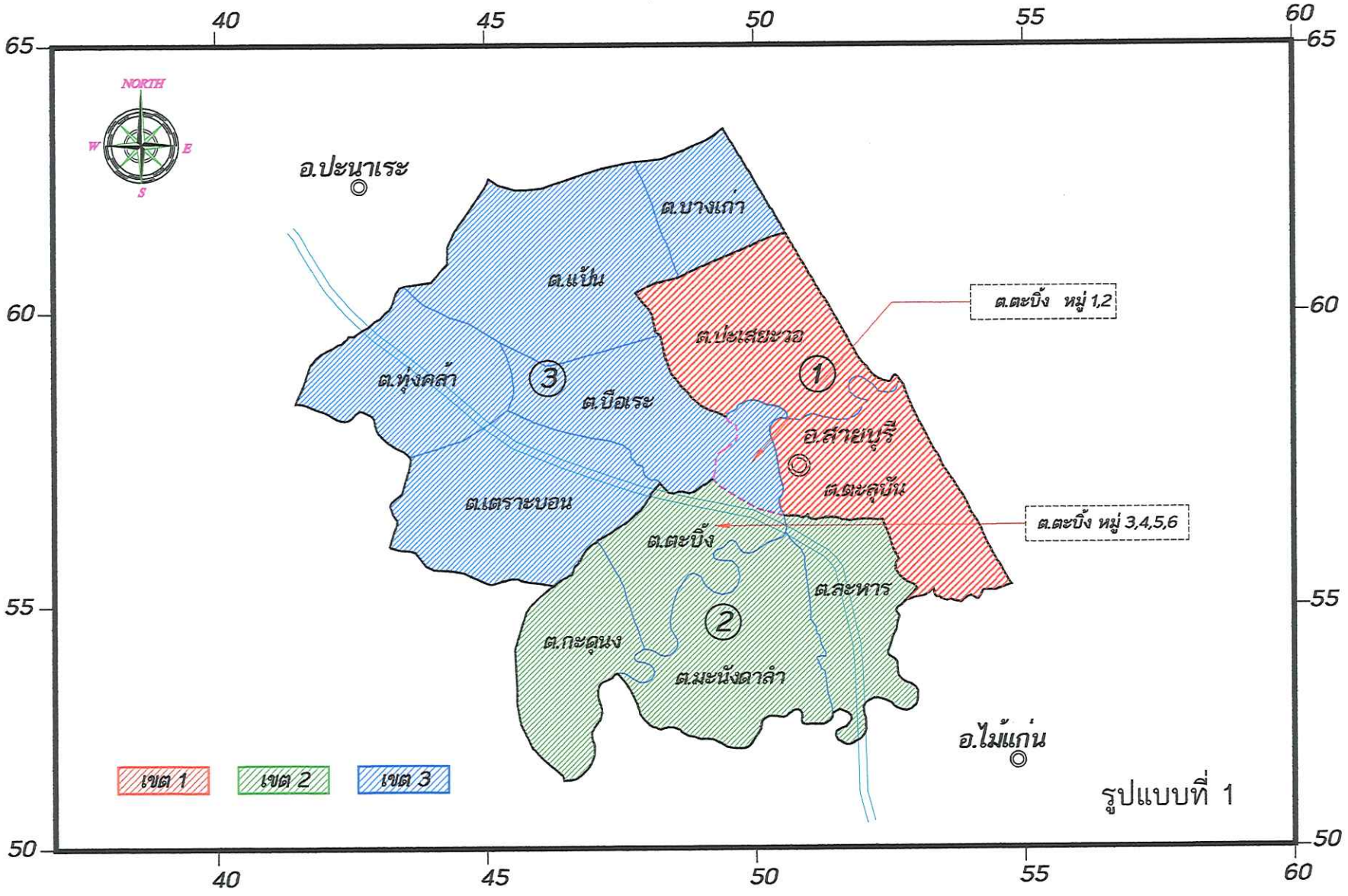

แผนที่แนวเขตเลือกตั้งสมาชิกสภาองค์การบริหารส่วนจังหวัดปัตตานี

อำเภอสายบุรี จำนวน 3 เขตเลือกตั้ง

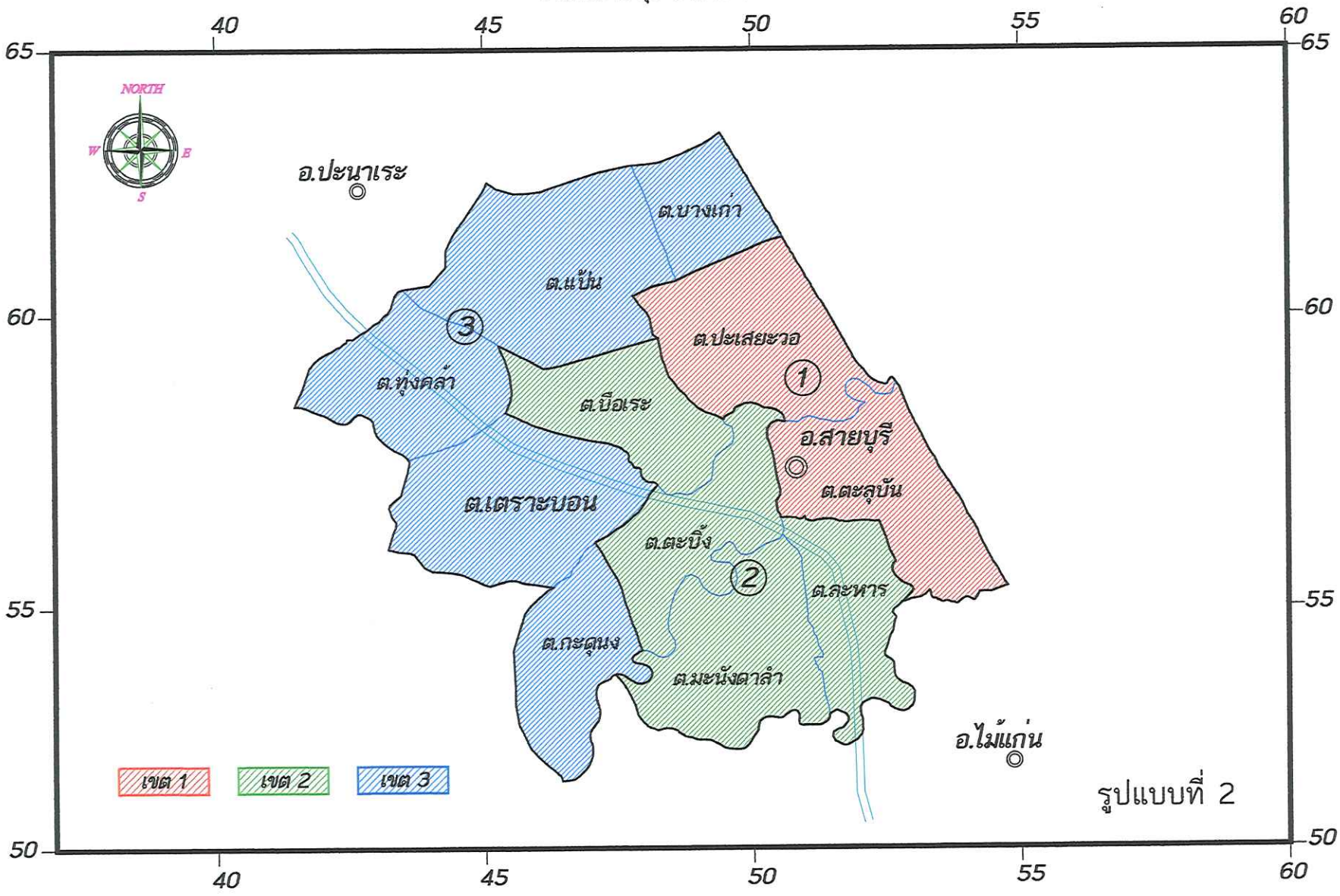

รูปแบบที่ 2

แผนที่แนวเขตเลือกตั้งสมาชิกสภาองค์การบริหารส่วนจังหวัดปัตตานี

อำเภอสายบุรี จำนวน 3 เขตเลือกตั้ง

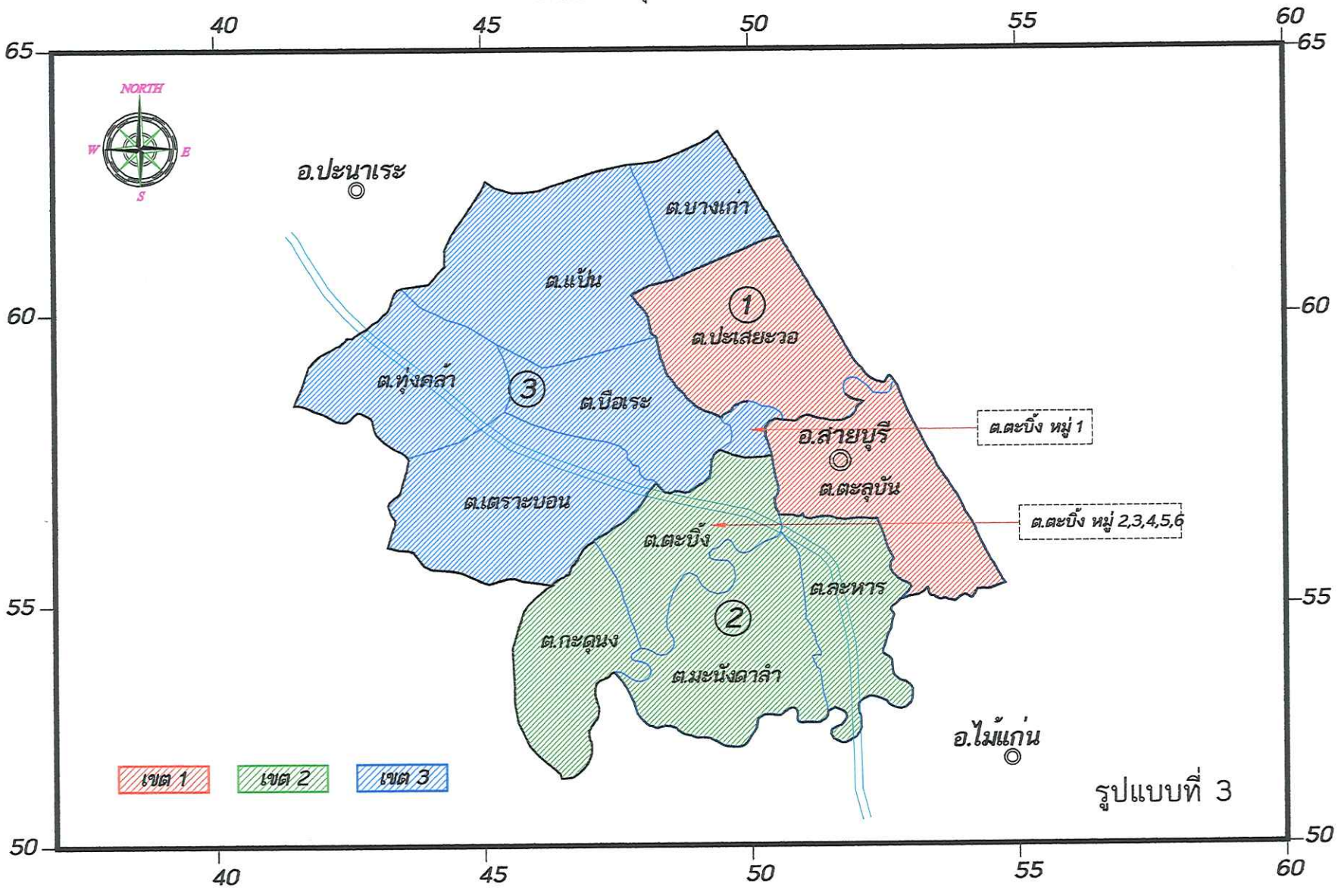

แผนที่แนวเขตเลือกตั้งสมาชิกสภาองค์การบริหารส่วนจังหวัดปัตตานี

อำเภอหนองจิก จำนวน 3 เขตเลือกตั้ง

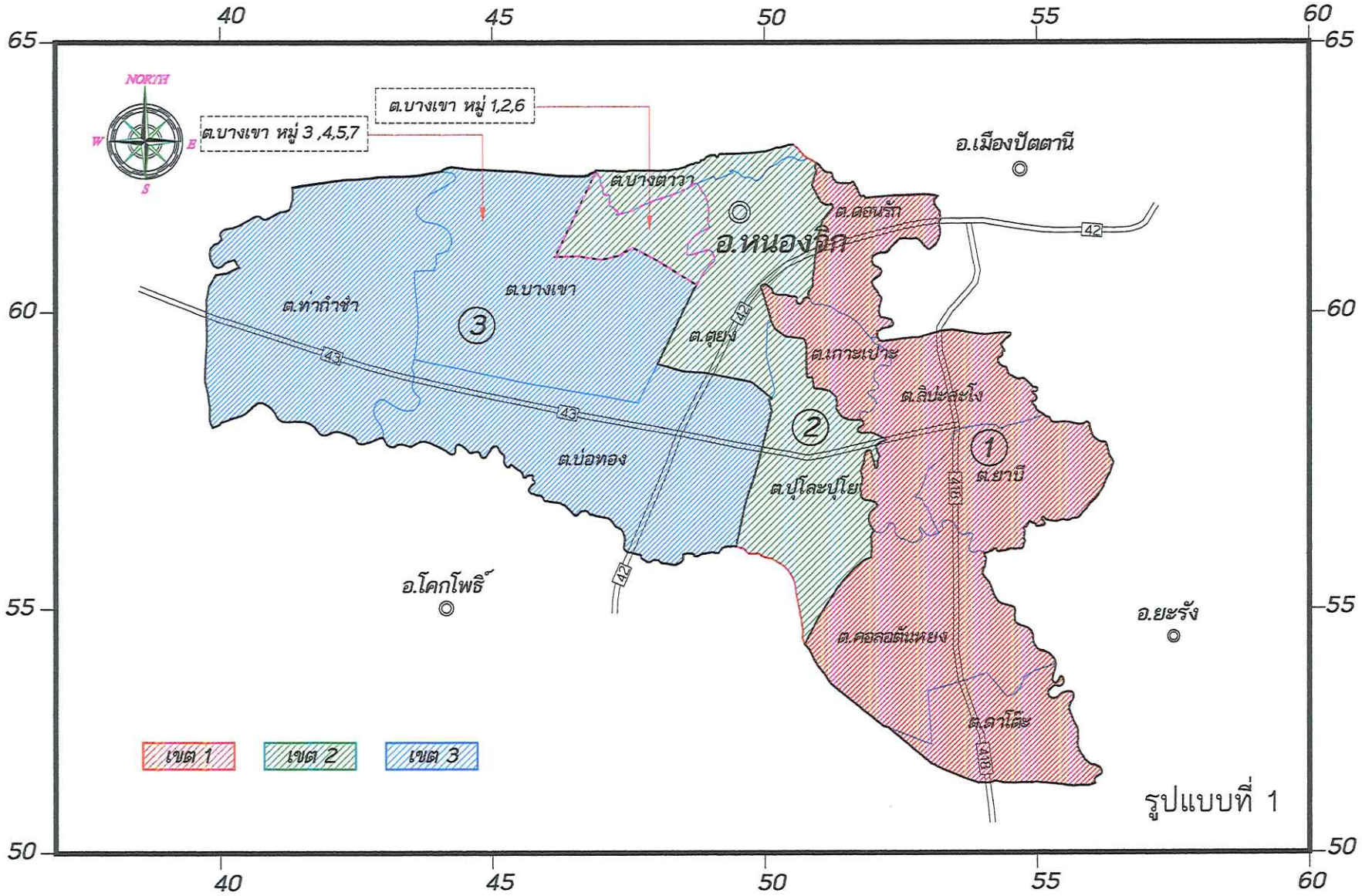

แผนที่แนวเขตเลือกตั้งสมาชิกสภาองค์การบริหารส่วนจังหวัดปัตตา
นี อำเภอหนองจิก จำนวน 3 เขตเลือกตั้ง

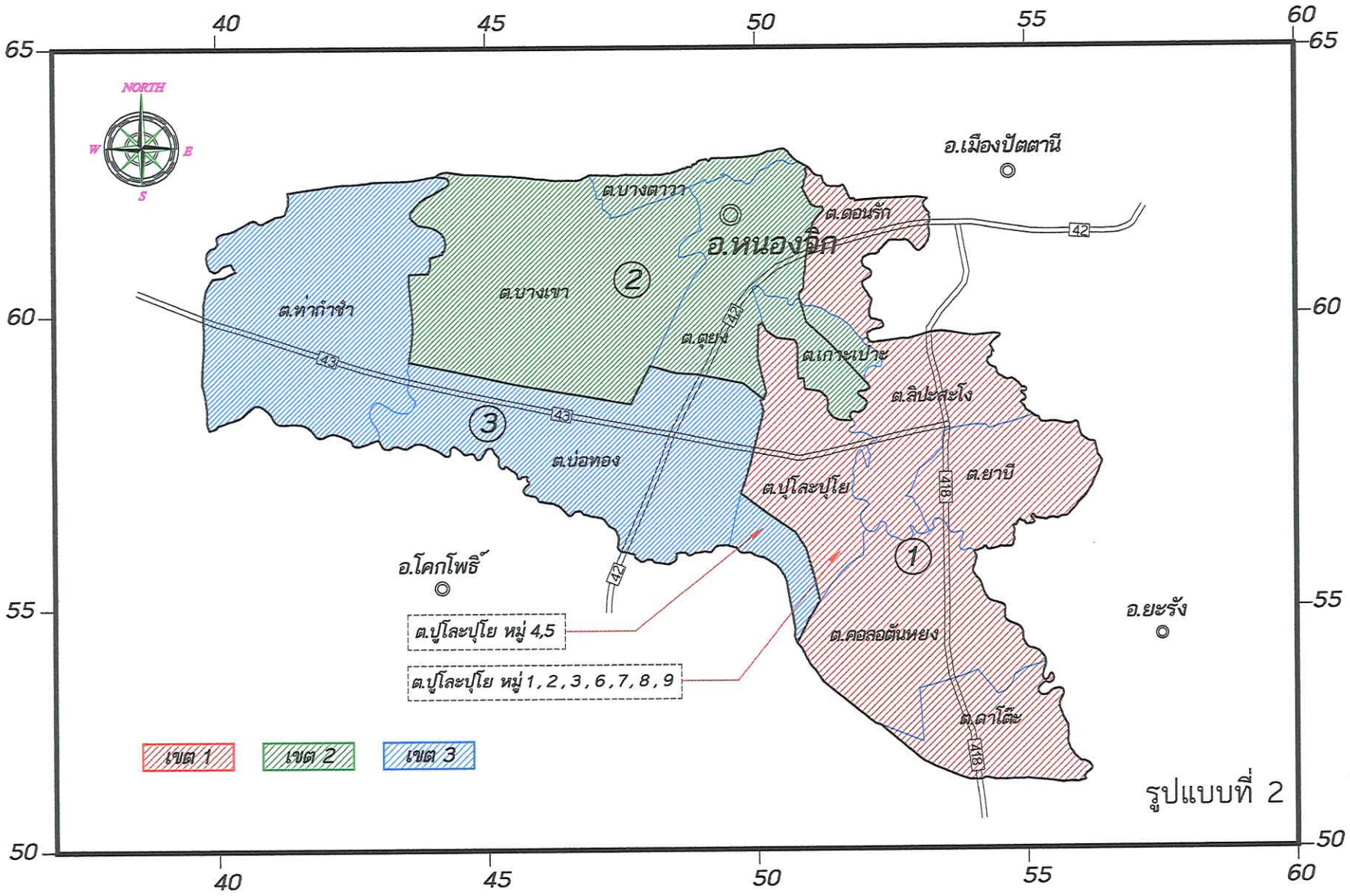

แผนที่แนวเขตเลือกตั้งสมาชิกสภาองค์การบริหารส่วนจังหวัดปัตตานี

อำเภอหนองจิก จำนวน 3 เขตเลือกตั้ง

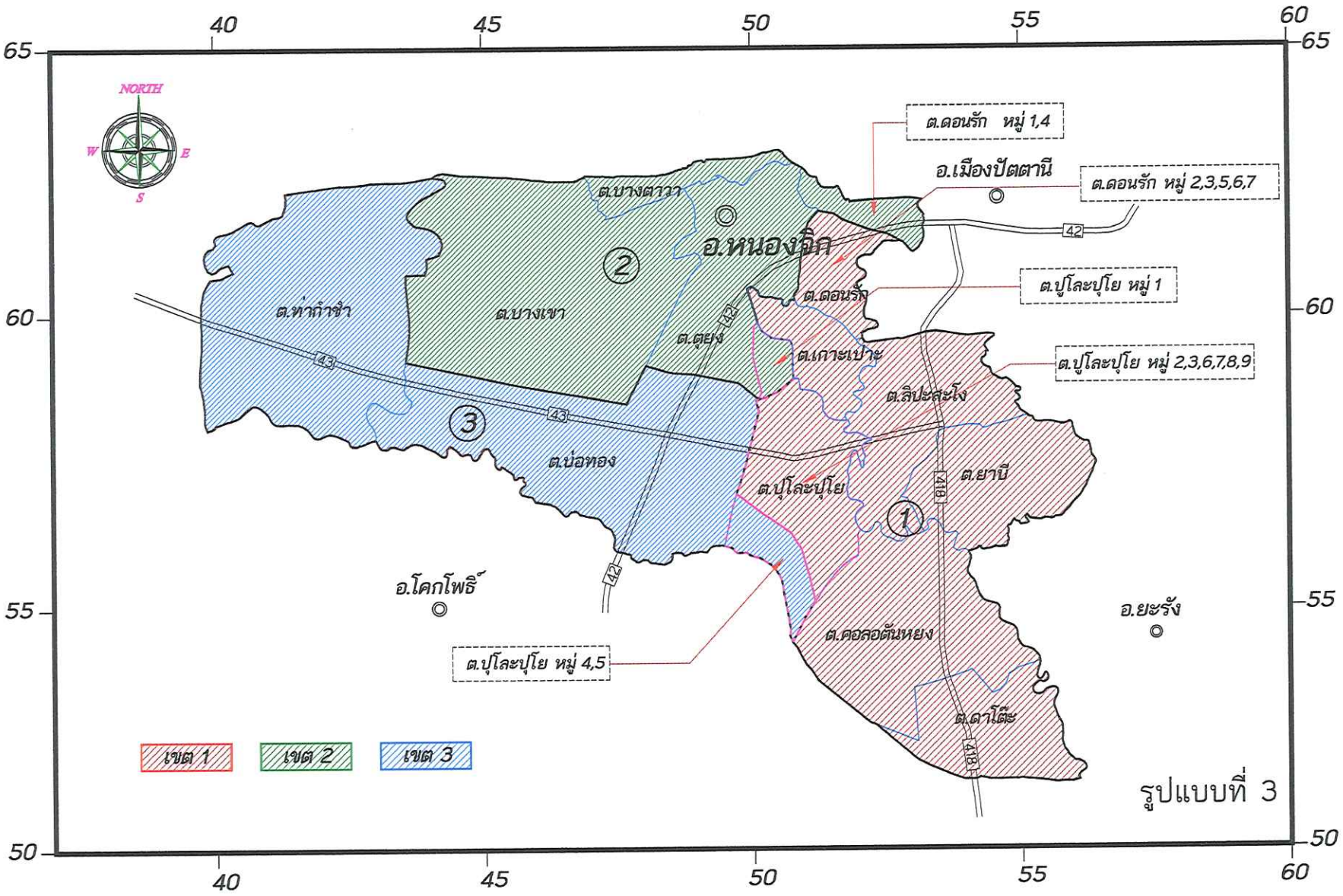

แผนที่แนวเขตเลือกตั้งสมาชิกสภาองค์การบริหารส่วนจังหวัดปัตตานี
อำเภอปะนาเระ จำนวน 2 เขตเลือกตั้ง

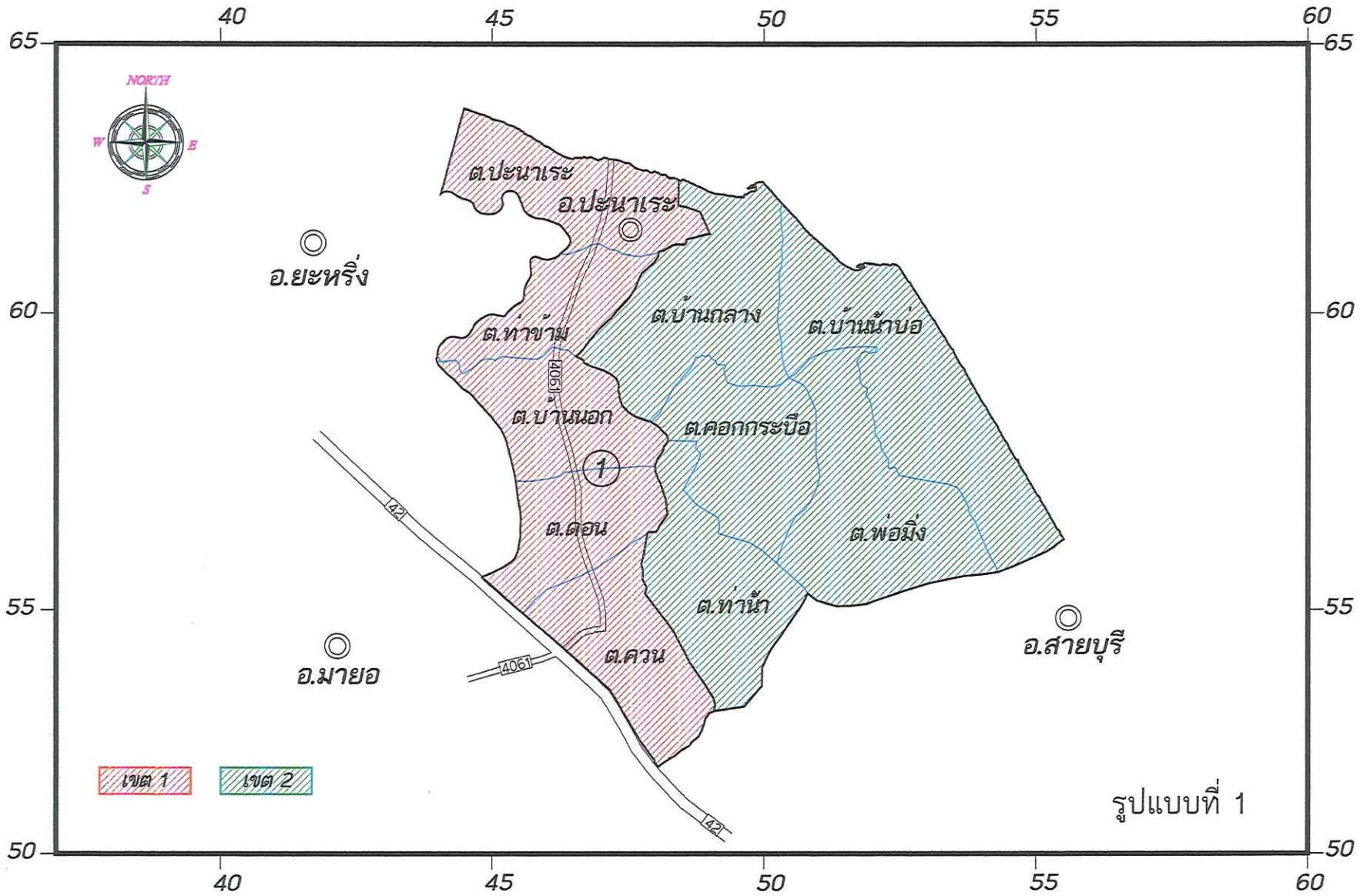

แผนที่แนวเขตเลือกตั้งสมาชิกสภาองค์การบริหารส่วนจังหวัดปัตตานี
อำเภอปะนาเระ จำนวน 2 เขตเลือกตั้ง

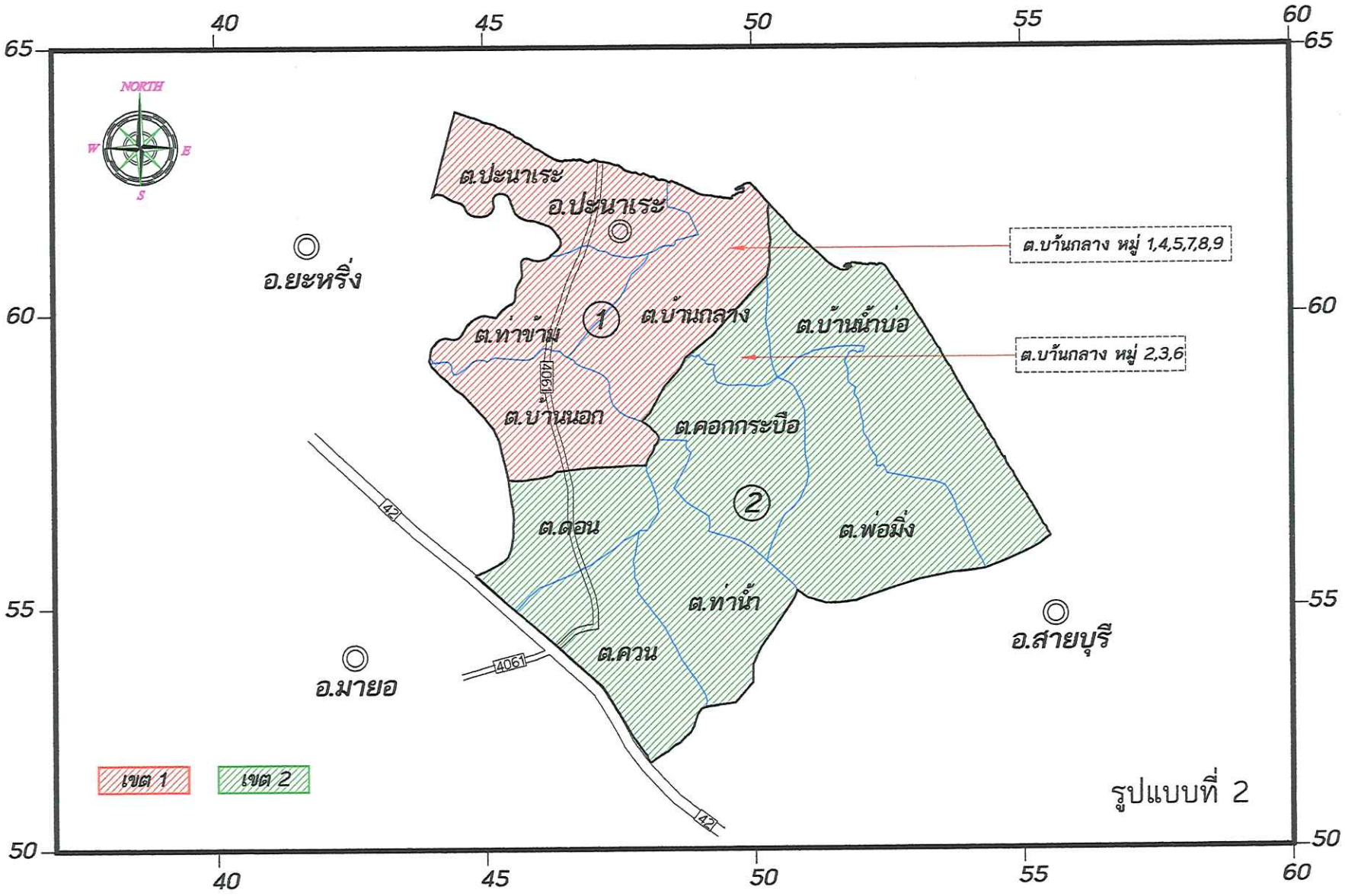

แผนที่แนวเขตเลือกตั้งสมาชิกสภาองค์การบริหารส่วนจังหวัดปัตตานี
อำเภอปะนาเระ จำนวน 2 เขตเลือกตั้ง

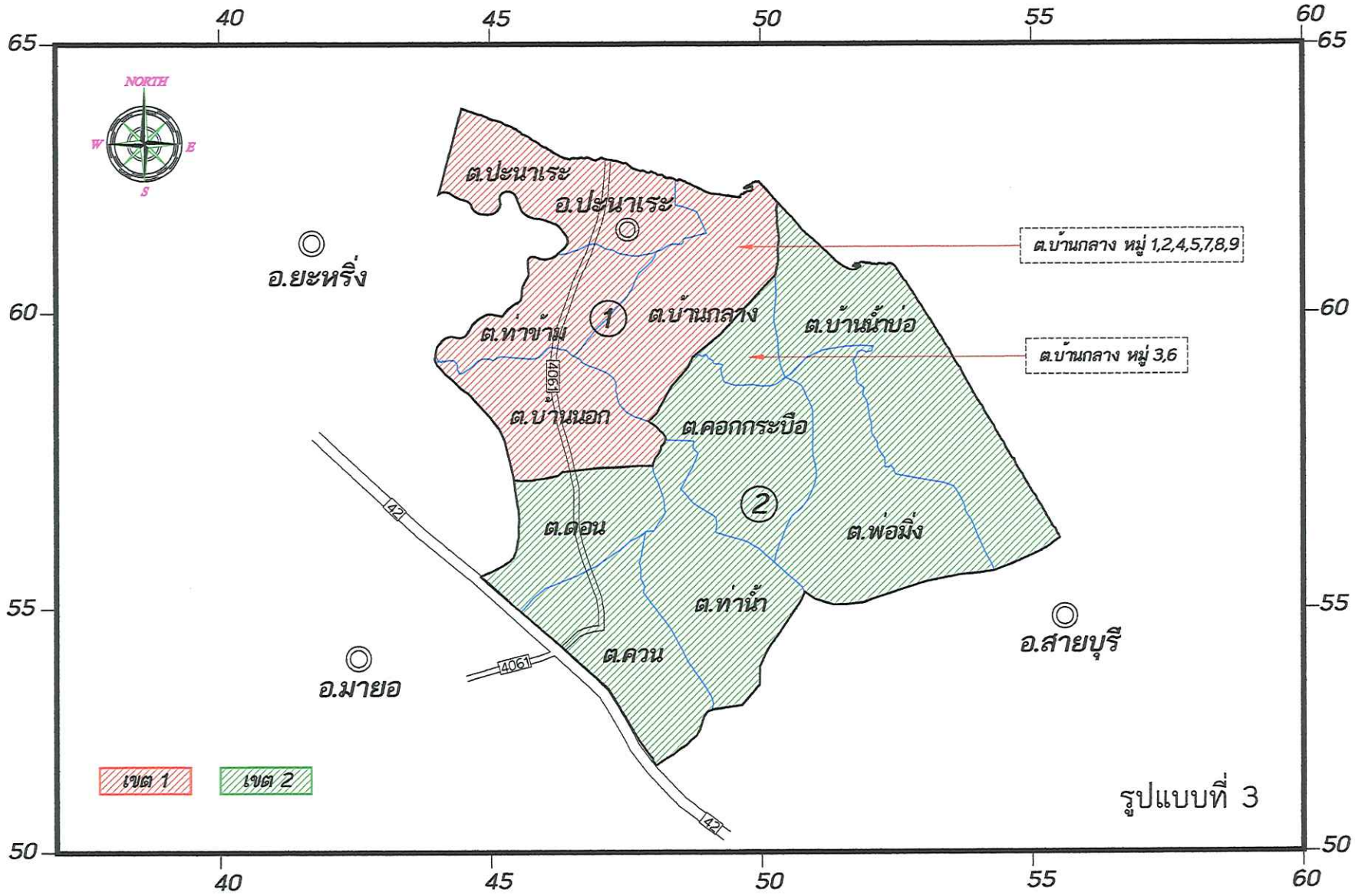

อำเภอยะรัง

รูปแบบที่ 1

ข้อดี	ข้อเสีย
1. เป็นรูปแบบเดิม ตามประกาศคณะกรรมการการเลือกตั้ง เรื่อง แบ่งเขตเลือกตั้งสมาชิกสภาองค์การบริหารส่วนจังหวัดปัตตานี ลงวันที่ 17 เมษายน 2563 2. ท้องที่ที่ประกอบเป็นเขตเลือกตั้งใช้เขตตำบล มี 1 ตำบลแยกเขตเลือกตั้ง คือ ตำบลระแว้ง 3. จำนวนประชากรแต่ละเขตเลือกตั้งใกล้เคียงกันมากที่สุด 4. ประชาชนไม่สับสนในการลงคะแนนเลือกตั้ง	1. ตำบลเดียวกัน อยู่คนละเขตเลือกตั้ง ทำให้มี ส.อบจ. หลายคน 2. การบริหารจัดการของ ส.อบจ.และการพัฒนาในพื้นที่อาจไม่ทั่วถึง

รูปแบบที่ 2

ข้อดี	ข้อเสีย
1. ท้องที่ที่ประกอบเป็นเขตเลือกตั้งใช้เขตตำบล มี 3 ตำบลแยกเขตเลือกตั้ง คือ ตำบลระแว้ง ตำบลวัด และตำบลเมาะมาวี 2. จำนวนประชากรแต่ละเขตเลือกตั้งใกล้เคียงกัน	1. ตำบลเดียวกัน อยู่คนละเขตเลือกตั้ง ทำให้มี ส.อบจ. หลายคน 2. การบริหารจัดการของ ส.อบจ.และการพัฒนาในพื้นที่อาจไม่ทั่วถึง 3. ในการหาเสียงของ ส.อบจ. เกิดการเปลี่ยนแปลงจะต้องไปหาเสียงในพื้นที่ใหม่เพิ่มขึ้น 4. ประชาชนอาจสับสันในการลงคะแนนเลือกตั้ง

รูปแบบที่ 3

ข้อดี	ข้อเสีย
1. ท้องที่ที่ประกอบเป็นเขตเลือกตั้ง ใช้เขตตำบล มี 2 ตำบลแยกเขตเลือกตั้ง คือ ตำบลระแว้ง และตำบลเมาะมาวี 2. จำนวนประชากรแต่ละเขตเลือกตั้งใกล้เคียงกันมากที่สุด	1. ตำบลเดียวกัน อยู่คนละเขตเลือกตั้ง ทำให้มี ส.อบจ. หลายคน 2. การบริหารจัดการของ ส.อบจ.และการพัฒนาในพื้นที่อาจไม่ทั่วถึง 3. ประชาชนอาจสับสันในการลงคะแนนเลือกตั้ง

อำเภอยะหริ่ง

รูปแบบที่ 1

ข้อดี	ข้อเสีย
1. เป็นรูปแบบเดิม ตามประกาศคณะกรรมการการเลือกตั้ง เรื่อง แบ่งเขตเลือกตั้งสมาชิกสภาองค์การบริหารส่วนจังหวัดปัตตานี ลงวันที่ 17 เมษายน 2563 2. ท้องที่ที่ประกอบเป็นเขตเลือกตั้งใช้เขตตำบล มี 1 ตำบลแยกเขตเลือกตั้ง คือ ตำบลปิยามุมัง 3. จำนวนประชากรแต่ละเขตเลือกตั้งใกล้เคียงกัน 4. ประชาชนไม่สับสนในการลงคะแนนเลือกตั้ง	1. ตำบลเดียวกัน อยู่คนละเขตเลือกตั้ง ทำให้มี ส.อบจ. หลายคน 2. การบริหารจัดการของ ส.อบจ.และการพัฒนาในพื้นที่อาจไม่ทั่วถึง

รูปแบบที่ 2

ข้อดี	ข้อเสีย
1. ท้องที่ที่ประกอบเป็นเขตเลือกตั้งใช้เขตตำบล มี 2 ตำบลแยกเขตเลือกตั้ง คือ ตำบลปิยามุมัง และตำบล ตาลีอายร์ 2. จำนวนประชากรแต่ละเขตเลือกตั้งใกล้เคียงกัน 3. ประชาชนไม่สับสนในการลงคะแนนเลือกตั้ง	1. ตำบลเดียวกัน อยู่คนละเขตเลือกตั้ง ทำให้มี ส.อบจ. หลายคน 2. การบริหารจัดการของ ส.อบจ.และการพัฒนาในพื้นที่อาจไม่ทั่วถึง 3. ในการหาเสียงของ ส.อบจ. เกิดการเปลี่ยนแปลงจะต้องไปหาเสียงในพื้นที่ใหม่เพิ่มขึ้น 4. ประชาชนอาจสับสันในการลงคะแนนเลือกตั้ง

รูปแบบที่ 3

ข้อดี	ข้อเสีย
1. ท้องที่ที่ประกอบเป็นเขตเลือกตั้ง ใช้เขตตำบล มี 3 ตำบลแยกเขตเลือกตั้ง คือ ตำบลหนองแรต ตำบลตาลีอายร์ และตำบลจะรัง 2. จำนวนประชากรแต่ละเขตเลือกตั้งใกล้เคียงกันมากที่สุด	1. ตำบลเดียวกัน อยู่คนละเขตเลือกตั้ง ทำให้มี ส.อบจ. หลายคน 2. การบริหารจัดการของ ส.อบจ.และการพัฒนาในพื้นที่อาจไม่ทั่วถึง 3. ในการหาเสียงของ ส.อบจ. เกิดการเปลี่ยนแปลงจะต้องไปหาเสียงในพื้นที่ใหม่เพิ่มขึ้น 4. ประชาชนอาจสับสันในการลงคะแนนเลือกตั้ง

อำเภอโคกโพธิ์

รูปแบบที่ 1

ข้อดี	ข้อเสีย
1. เป็นรูปแบบเดิม ตามประกาศคณะกรรมการการเลือกตั้ง เรื่อง แบ่งเขตเลือกตั้งสมาชิกสภาองค์การบริหารส่วนจังหวัดปัตตานี ลงวันที่ 17 เมษายน 2563 2. ท้องที่ที่ประกอบเป็นเขตเลือกตั้งใช้เขตตำบล ทุกเขตเลือกตั้ง 3. จำนวนประชากรแต่ละเขตเลือกตั้งใกล้เคียงกันมากที่สุด 4. ตำบลเดียวกันมี ส.อบจ.คนเดียวกัน 5. ประชาชนไม่สับสนในการลงคะแนนเลือกตั้ง	

รูปแบบที่ 2

ข้อดี	ข้อเสีย
1. ท้องที่ที่ประกอบเป็นเขตเลือกตั้งใช้เขตตำบล ทุกเขตเลือกตั้ง 2. จำนวนประชากรแต่ละเขตเลือกตั้งใกล้เคียงกัน 3. ตำบลเดียวกันมี ส.อบจ.คนเดียวกัน 4. ประชาชนไม่สับสนในการลงคะแนนเลือกตั้ง	

รูปแบบที่ 3

ข้อดี	ข้อเสีย
1. ท้องที่ที่ประกอบเป็นเขตเลือกตั้งใช้เขตตำบล ทุกเขตเลือกตั้ง 2. จำนวนประชากรแต่ละเขตเลือกตั้งใกล้เคียงกัน 3. ตำบลเดียวกันมี ส.อบจ.คนเดียวกัน 4. ประชาชนไม่สับสนในการลงคะแนนเลือกตั้ง	

อำเภอสายบุรี

รูปแบบที่ 1

ข้อดี	ข้อเสีย
1. เป็นรูปแบบเดิม ตามประกาศคณะกรรมการการเลือกตั้ง เรื่อง แบ่งเขตเลือกตั้งสมาชิกสภาองค์การบริหารส่วนจังหวัดปัตตานี ลงวันที่ 17 เมษายน 2563 2. ท้องที่ที่ประกอบเป็นเขตเลือกตั้งใช้เขตตำบลมี 1 ตำบลแยกเขตเลือกตั้ง คือ ตำบลตะบิ้ง 3. จำนวนประชากรแต่ละเขตเลือกตั้งใกล้เคียงกัน 4. ประชาชนไม่สับสนในการลงคะแนนเลือกตั้ง	1. ตำบลเดียวกัน อยู่คนละเขตเลือกตั้ง ทำให้มี ส.อบจ. หลายคน 2. การบริหารจัดการของ ส.อบจ.และการพัฒนาในพื้นที่อาจไม่ทั่วถึง

รูปแบบที่ 2

ข้อดี	ข้อเสีย
1. ท้องที่ที่ประกอบเป็นเขตเลือกตั้งใช้เขตตำบล ทุกเขตเลือกตั้ง 2. จำนวนประชากรแต่ละเขตเลือกตั้งใกล้เคียงกัน 3. ตำบลเดียวกันมี ส.อบจ.คนเดียวกัน 4. ประชาชนไม่สับสนในการลงคะแนนเลือกตั้ง	

รูปแบบที่ 3

ข้อดี	ข้อเสีย
1. ท้องที่ที่ประกอบเป็นเขตเลือกตั้ง ใช้เขตตำบลมี 1 ตำบลแยกเขตเลือกตั้ง คือ ตำบลตะบิ้ง 2. จำนวนประชากรแต่ละเขตเลือกตั้งใกล้เคียงกันมากที่สุด	1. ตำบลเดียวกัน อยู่คนละเขตเลือกตั้ง ทำให้มี ส.อบจ. หลายคน 2. การบริหารจัดการของ ส.อบจ.และการพัฒนาในพื้นที่อาจไม่ทั่วถึง

อำเภอหนองจิก

รูปแบบที่ 1

ข้อดี	ข้อเสีย
1. เป็นรูปแบบเดิม ตามประกาศคณะกรรมการการเลือกตั้ง เรื่อง แบ่งเขตเลือกตั้งสมาชิกสภาองค์การบริหารส่วนจังหวัดปัตตานี ลงวันที่ 17 เมษายน 2563 2. ท้องที่ที่ประกอบเป็นเขตเลือกตั้งใช้เขตตำบล มี 1 ตำบลแยกเขตเลือกตั้ง คือ ตำบลบางเขา 3. จำนวนประชากรแต่ละเขตเลือกตั้งใกล้เคียงกันมากที่สุด 4. ประชาชนไม่สับสนในการลงคะแนนเลือกตั้ง	1. ตำบลเดียวกัน อยู่คนละเขตเลือกตั้ง ทำให้มี ส.อบจ. หลายคน 2. การบริหารจัดการของ ส.อบจ.และการพัฒนาในพื้นที่อาจไม่ทั่วถึง

รูปแบบที่ 2

ข้อดี	ข้อเสีย
1. ท้องที่ที่ประกอบเป็นเขตเลือกตั้งใช้เขตตำบล มี 1 ตำบลแยกเขตเลือกตั้ง คือ ตำบลปุโละปุโย 2. จำนวนประชากรแต่ละเขตเลือกตั้งใกล้เคียงกัน	1. ตำบลเดียวกัน อยู่คนละเขตเลือกตั้ง ทำให้มี ส.อบจ. หลายคน 2. การบริหารจัดการของ ส.อบจ.และการพัฒนาในพื้นที่อาจไม่ทั่วถึง 3. ในการหาเสียงของ ส.อบจ. เกิดการเปลี่ยนแปลงจะต้องไปหาเสียงในพื้นที่ใหม่เพิ่มขึ้น 4. ประชาชนอาจสับสันในการลงคะแนนเลือกตั้ง

รูปแบบที่ 3

ข้อดี	ข้อเสีย
1. ท้องที่ที่ประกอบเป็นเขตเลือกตั้ง ใช้เขตตำบล มี 2 ตำบลแยกเขตเลือกตั้ง คือ ตำบลปุโละปุโย และตำบลดอนรัก 2. จำนวนประชากรแต่ละเขตเลือกตั้งใกล้เคียงกัน	1. ตำบลเดียวกัน อยู่คนละเขตเลือกตั้ง ทำให้มี ส.อบจ. หลายคน 2. การบริหารจัดการของ ส.อบจ.และการพัฒนาในพื้นที่อาจไม่ทั่วถึง 3. ในการหาเสียงของ ส.อบจ. เกิดการเปลี่ยนแปลงจะต้องไปหาเสียงในพื้นที่ใหม่เพิ่มขึ้น 4. ประชาชนอาจสับสันในการลงคะแนนเลือกตั้ง

อำเภอปะนาเระ

รูปแบบที่ 1

ข้อดี	ข้อเสีย
1. เป็นรูปแบบเดิม ตามประกาศคณะกรรมการการเลือกตั้ง เรื่อง แบ่งเขตเลือกตั้งสมาชิกสภาองค์การบริหารส่วนจังหวัดปัตตานี ลงวันที่ 17 เมษายน 2563 2. ท้องที่ที่ประกอบเป็นเขตเลือกตั้งใช้เขตตำบลทุกตำบล 3. จำนวนประชากรแต่ละเขตเลือกตั้งใกล้เคียงกันมากที่สุด 4. ประชาชนไม่สับสนในการลงคะแนนเลือกตั้ง	

รูปแบบที่ 2

ข้อดี	ข้อเสีย
1. ท้องที่ที่ประกอบเป็นเขตเลือกตั้งใช้เขตตำบล มี 1 ตำบลแยกเขตเลือกตั้ง คือ ตำบลบ้านกลาง 2. จำนวนประชากรแต่ละเขตเลือกตั้งใกล้เคียงกันมากที่สุด	1. ตำบลเดียวกัน อยู่คนละเขตเลือกตั้ง ทำให้มี ส.อบจ. หลายคน 2. การบริหารจัดการของ ส.อบจ.และการพัฒนาในพื้นที่อาจไม่ทั่วถึง 3. ในการหาเสียงของ ส.อบจ. เกิดการเปลี่ยนแปลงจะต้องไปหาเสียงในพื้นที่ใหม่เพิ่มขึ้น 4. ประชาชนอาจสับสันในการลงคะแนนเลือกตั้ง

รูปแบบที่ 3

ข้อดี	ข้อเสีย
1. ท้องที่ที่ประกอบเป็นเขตเลือกตั้งใช้เขตตำบล มี 1 ตำบลแยกเขตเลือกตั้ง คือ ตำบลบ้านกลาง 2. จำนวนประชากรแต่ละเขตเลือกตั้งใกล้เคียงกัน	1. ตำบลเดียวกัน อยู่คนละเขตเลือกตั้ง ทำให้มี ส.อบจ. หลายคน 2. การบริหารจัดการของ ส.อบจ.และการพัฒนาในพื้นที่อาจไม่ทั่วถึง 3. ในการหาเสียงของ ส.อบจ. เกิดการเปลี่ยนแปลงจะต้องไปหาเสียงในพื้นที่ใหม่เพิ่มขึ้น 4. ประชาชนอาจสับสันในการลงคะแนนเลือกตั้ง

แบบรับฟังความคิดเห็นและข้อเสนอแนะต่อรูปแบบการแบ่งเขตเลือกตั้ง
สมาชิกสภาองค์การบริหารส่วนจังหวัดปัตตานี

ทำที่.....
.....
.....

วันที่.....เดือน.....พ.ศ. ๒๕๖๗

เรียน ผู้อำนวยการการเลือกตั้งประจำจังหวัดปัตตานี

ข้าพเข้า (ยศ/นาย/นาง/นางสาว).....นามสกุล.....
อายุ.....ปี อาชีพ.....ที่อยู่ตามทะเบียนบ้าน เลขที่.....หมู่ที่.....ถนน.....
ซอย/ตรอก..... ตำบล.....อำเภอ.....จังหวัดปัตตานี หมายเลข
โทรศัพท์.....มีความคิดเห็นและข้อเสนอแนะ ดังนี้

๑. ความคิดเห็น

(๑) เขตเลือกตั้งสมาชิกสภาองค์การบริหารส่วนจังหวัดปัตตานี ของอำเภอ.....
รูปแบบที่มีความเหมาะสม คือ รูปแบบที่.....
เหตุผลประกอบการสนับสนุน.....
.....
.....
.....

(๒) อื่น ๆ (ถ้ามี) .....
.....
.....
.....

๒. ข้อเสนอแนะ (ถ้ามี) .....
.....
.....
.....
.....

(ลงชื่อ).....ผู้แสดงความคิดเห็น/ข้อเสนอแนะ
(.....)

<u>หมายเหตุ</u> แบบรับฟังความคิดเห็นนี้ เป็นเพียงตัวอย่าง/แนวทาง ซึ่งสามารถปรับเปลี่ยนได้ตามความเหมาะสม